

# §19 Расселение: жители городов и деревень



**10 класс**

**д\з §19 задание 1-10 на стр. 89**

**Проверим д \ з**

# 1. Каково главное различие возрастной структуры населения развитых и слаборазвитых стран? Что представляют собой возрастно-половые пирамиды этих государств?

- В слаборазвитых высока смертность и рождаемость, следовательно много молодежи, в развитых странах большая продолжительность жизни.
- На формирование возрастной структуры населения большое влияние оказывают войны, в результате которых происходит, во-первых, убыль населения призывных возрастов, во-вторых, резкое снижение рождаемости. В результате этих причин грани возрастной пирамиды становятся неровными, на них отражаются исторические изменения в характере прироста и убыли населения.

## 2. Какие факторы влияют на половозрастную структуру населения?

- На формирование возрастной структуры населения большое влияние оказывают войны, в результате которых происходит, во-первых, убыль населения призывных возрастов, во-вторых, резкое снижение рождаемости. На региональном, а иногда и на государственном уровне большие изменения в возрастной структуре могут возникнуть в результате миграций, обычно увеличивающих число мужчин в трудоспособных возрастах.

### **3. Чем объяснить различия в удельном весе экономически активного населения между разными странами?**

- Каждая страна развивается на своем уровне, одна продвинулась дальше, другая стоит на месте в развитии. В экономической сфере, ее прогрессе значимость имеет рабочая сила страны, ее количество и продуктивность, производительность. также многое зависит от народа и правительства.**

**4. Выделите страну в населении которой доля пожилых людей старше 65 лет является наиболее высокой:**

**а) Япония**

**б) Тунис**

**в) Монголия.**

**а) Япония**

## **5. Выберите верные утверждения:**

- 1) в среднем на 100 мальчиков рождается 120 девочек. (не верно)**
- 2) в мире наблюдается явное преобладание женского населения над мужским (верно)**
- 3) население в стране считается старым, если доля жителей в возрасте 65 лет и старше во всем населении превышает 7%. (не верно)**
- 4) структура занятости населения зависит от уровня социально-экономического развития страны. (верно)**

- 6. Часть трудоспособного населения, занятого в материальном производстве и сфере услуг называется:
  - а) трудовыми ресурсами
  - б) экономически активным населением □ (верно)



## **7. Почему в развитых странах доля экономически активного населения выше чем в слаборазвитых?**

- Потому что уровень экономического развития в развитых странах выше, и как следствие, больше рабочих мест, на которых может быть занято экономически активное население.**

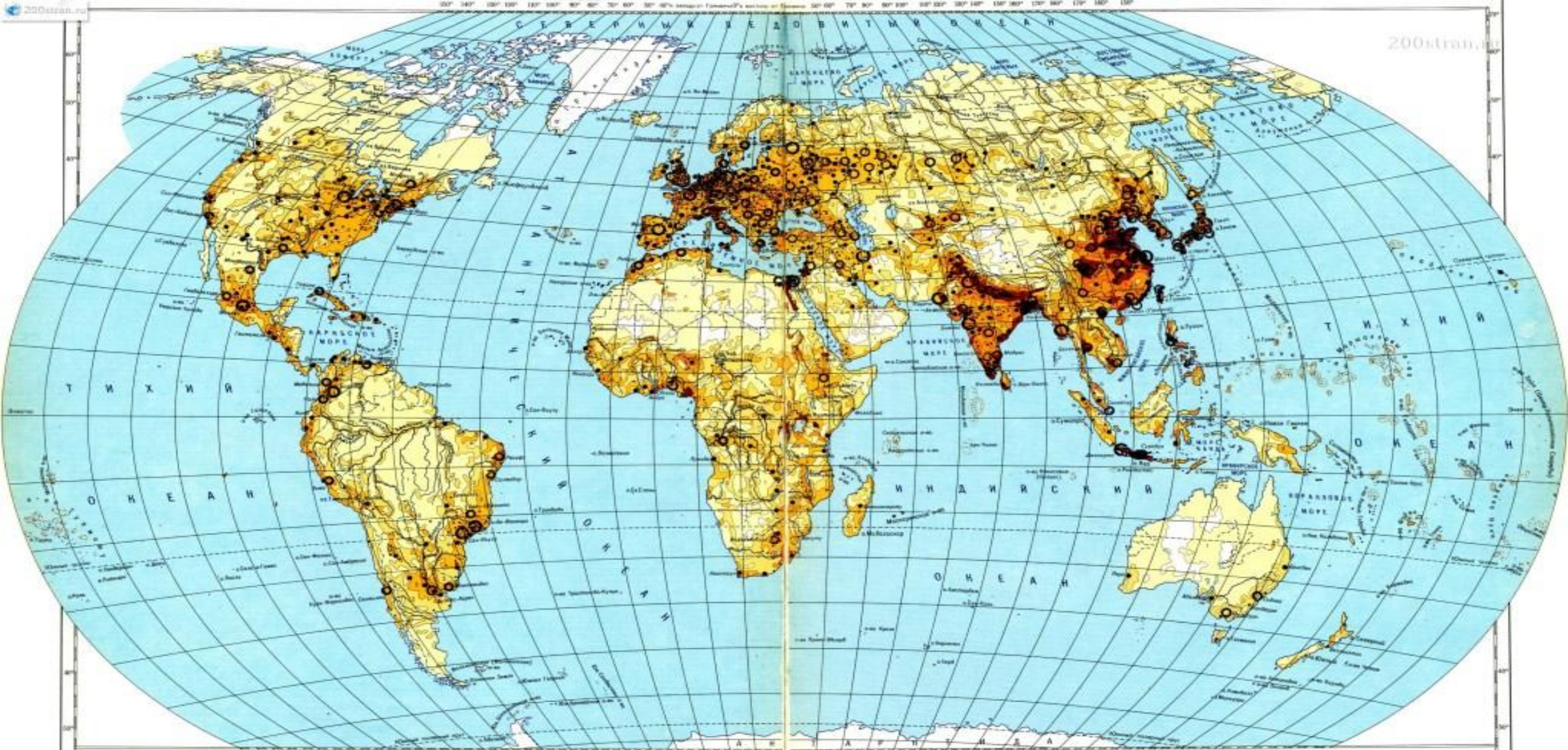
## 8. Распределить указанные страны на две группы:

- 1). страны, отличающиеся высокой долей лиц молодых возрастов;
- 2). страны, характеризующиеся повышенной долей лиц пожилого возраста.

1. Япония, 2. Мозамбик, 3. Бангладеш. 4. Чехия. 5. Венгрия. 6. Россия.  
7. Уганда. 8. Индия.

□ 1) 2. Мозамбик, 3. Бангладеш. 7. Уганда. 8. Индия.

□ 2) 1. Япония, 4. Чехия. 5. Венгрия. 6. Россия.



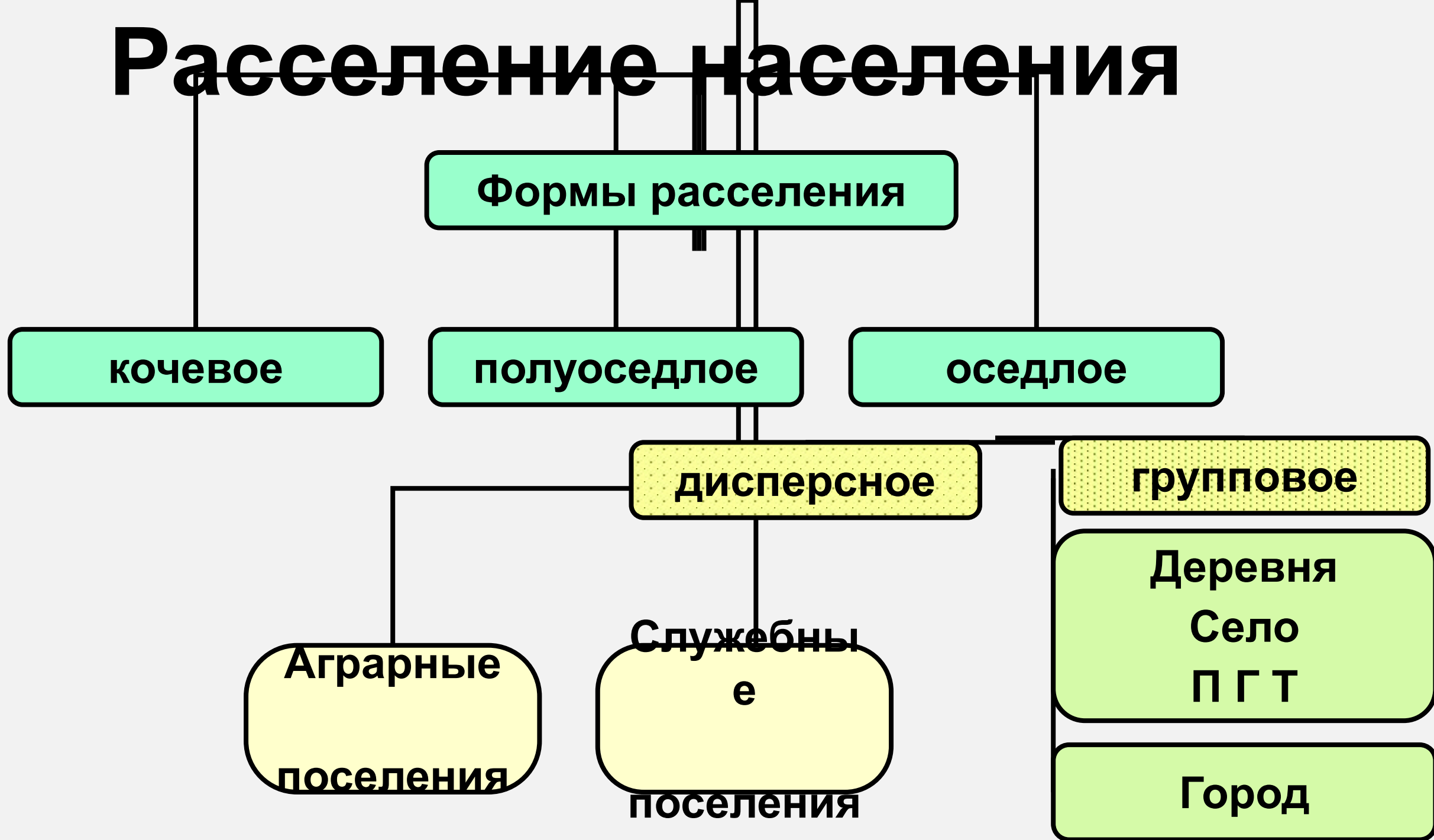
ПЛОТНОСТЬ НАСЕЛЕНИЯ чел/км<sup>2</sup>



ЧИСЛО ИНТЕЛЛЕКТУАЛ В ГОРОДАХ



# Расселение населения



***По характеру расселения население мира можно разделить на городское и сельское.***

***СЕЛЬСКОЕ*** расселение возникло с развитием земледелия.

**В настоящее время более половины населения мира живет в сельской местности. Сельских населенных пунктов насчитывается 15 – 20 млн.**

**Они различаются по:**

- величине;**
- форме;**
- специализации хозяйства.**

# Современные формы сельского расселения



Деревня в Индонезии

## Групповая (деревенская)

Наиболее распространена в странах Центральной и Южной Европы, России, Японии во многих развивающихся странах.



Ферма в Германии

## Рассеянная (ферма)

Наиболее распространена в США, Канаде, Австралии, странах Северной Европы.



Жилище кочевников в Северной Африке

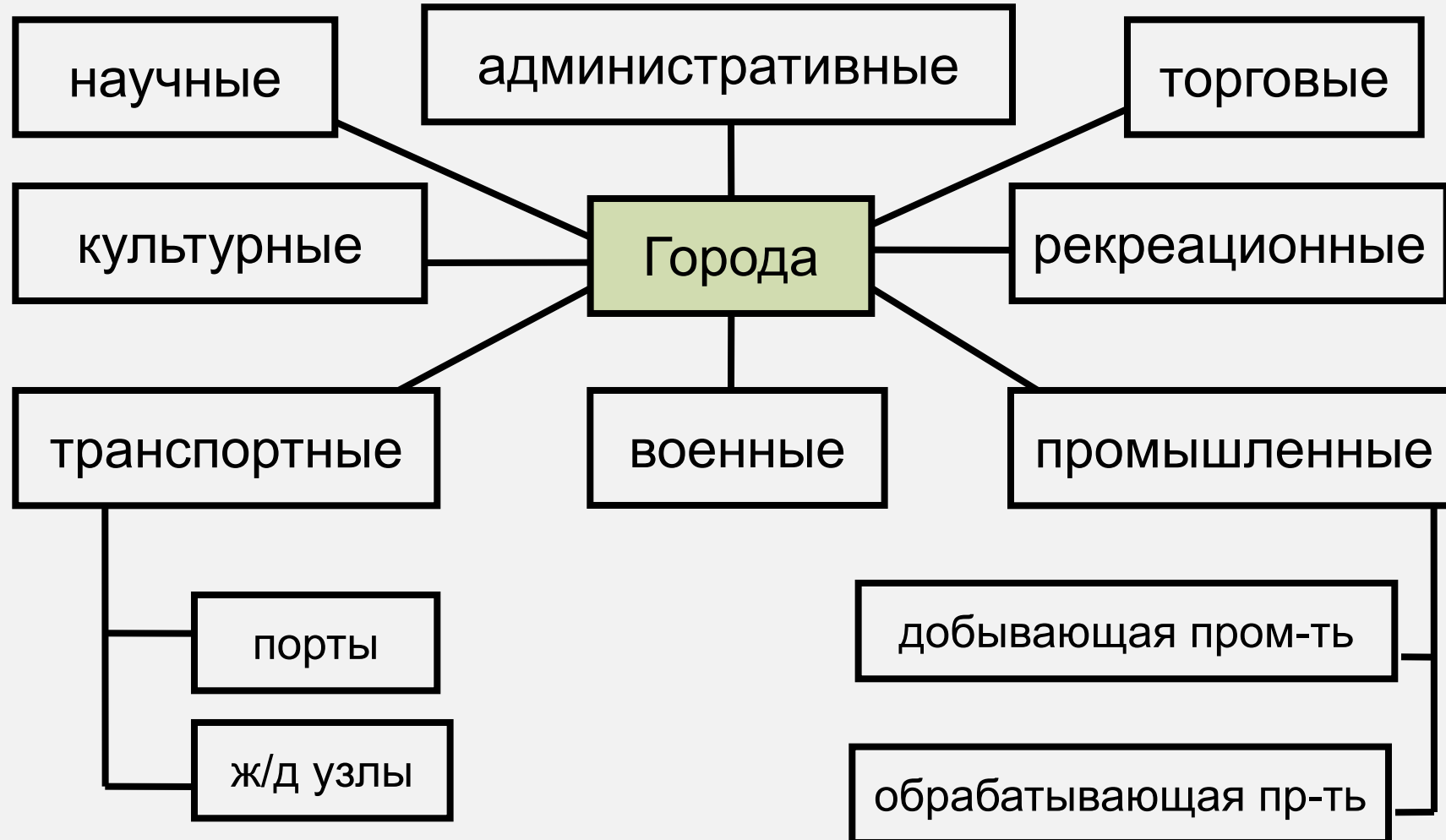
*В странах кочевого скотоводства постоянные поселения отсутствуют.*

**Город** - это населённый пункт, большая часть жителей которого занята в промышленности и сфере услуг.



**Урбанизация** - процесс увеличения числа городов, повышение удельного веса городского населения.

# Функции городов





- **Это интересно!**

## ***Определение города в разных странах различно:***

- В Швеции, Дании, Финляндии городом считается поселение более 200 человек.
- В Канаде, Австралии – свыше 1 тыс. человек,
- в ФРГ, Франции – свыше 2 тыс. человек,
- в США, Мексике – свыше 2,5 тыс. человек,
- в Индии, Иране – свыше 5 тыс. человек,
- в Швейцарии, Малайзии – свыше 10 тыс. человек,
- в Нидерландах, Нигерии – свыше 20 тыс. человек,
- в Японии – 30 тыс. человек,

## ЗАПОМНИ!

Процесс роста городского населения, увеличения числа городов и их укрупнения, возникновения сетей и систем городов, распространения городского образа жизни, а также повышения роли городов в современном мире называется УРБАНИЗАЦИЕЙ (от лат. urbs – город)

**Урбанизация** – важнейший социально-экономический процесс современности.

***В его развитии выделяют три этапа:***

Начальный этап – XIX век. Процесс урбанизации начался в Европе и Северной Америке.

Первая половина XX века. Ускоряется рост городского населения и урбанизация распространяется почти на все регионы мира.

Вторая половина XX века начало XXI века. Ускорение темпов роста городского населения, развитие больших городов, переход от точечного города к агломерации, а также формирование мегалополисов, что приводит к распространению городского образа жизни на сельскую местность.

**Ч  
Е  
Р  
Т  
Ы  
  
У  
Р  
Б  
А  
Н  
И  
З  
А  
Ц  
И  
И**



**Быстрые темпы роста городского населения.  
Особенно в менее развитых городах.**



**Концентрация населения в основном в крупных  
городах.**



**Расползание городов вширь. Города превращаются в  
агломерации, агломерации в мегалополисы.**

## ЗАПОМНИ!

**Агломерации** – территориальные группировки городских и сельских поселений.

**ЗАДАНИЕ.** Проанализируй диаграмму и определи:

- какие агломерации в разный период являлись лидерами;
- какие страны, развитые или развивающиеся, лидируют в разные годы по числу агломераций;
- запиши в тетрадь названия 15 крупнейших агломераций по данным за 2005 г.

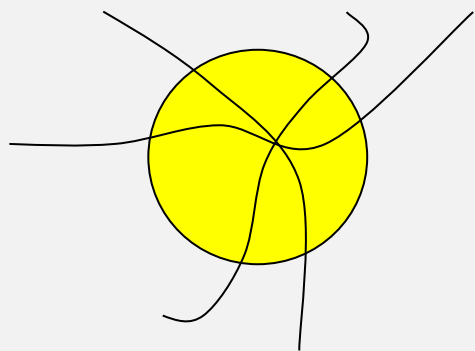


# Агломерации

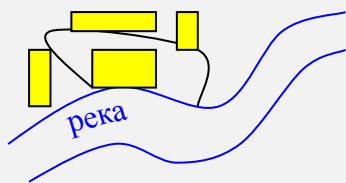
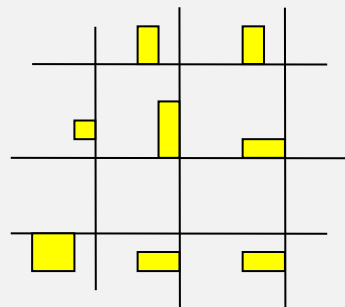
моноцентрические

полицентрические

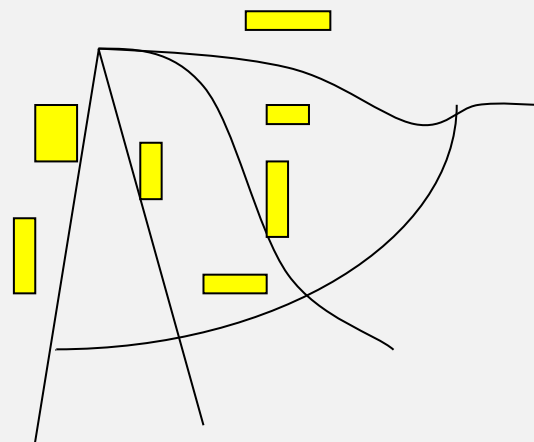
Радиально кольцевая



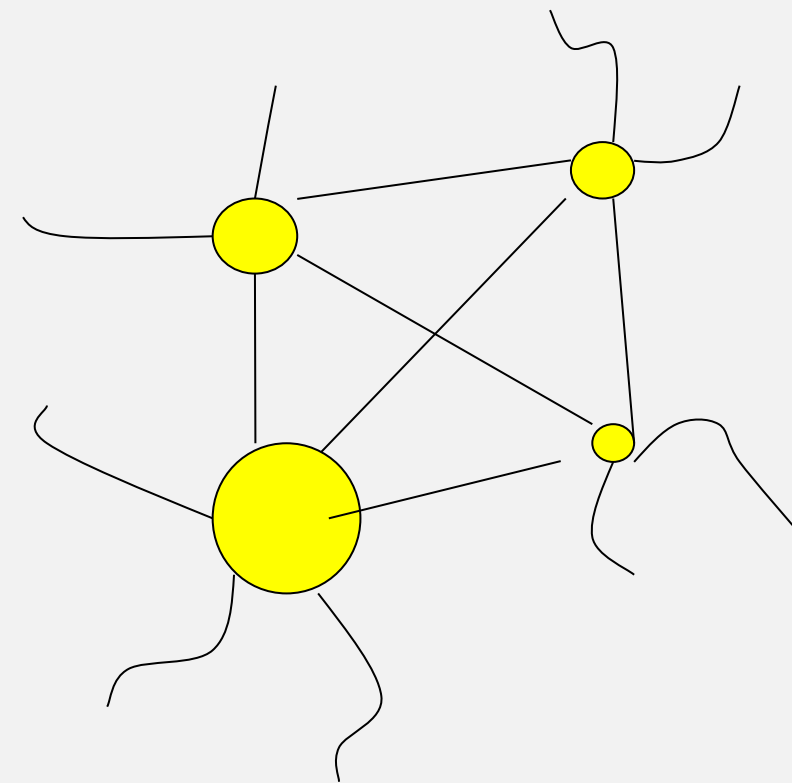
ячеистая



линейная



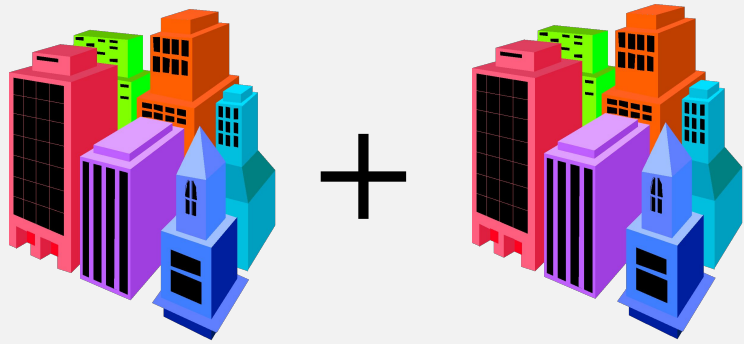
сегментная



**ЗАДАНИЕ.** Найди на карте «Крупнейшие города мира» агломерации, которые входят в число 15 лидеров.



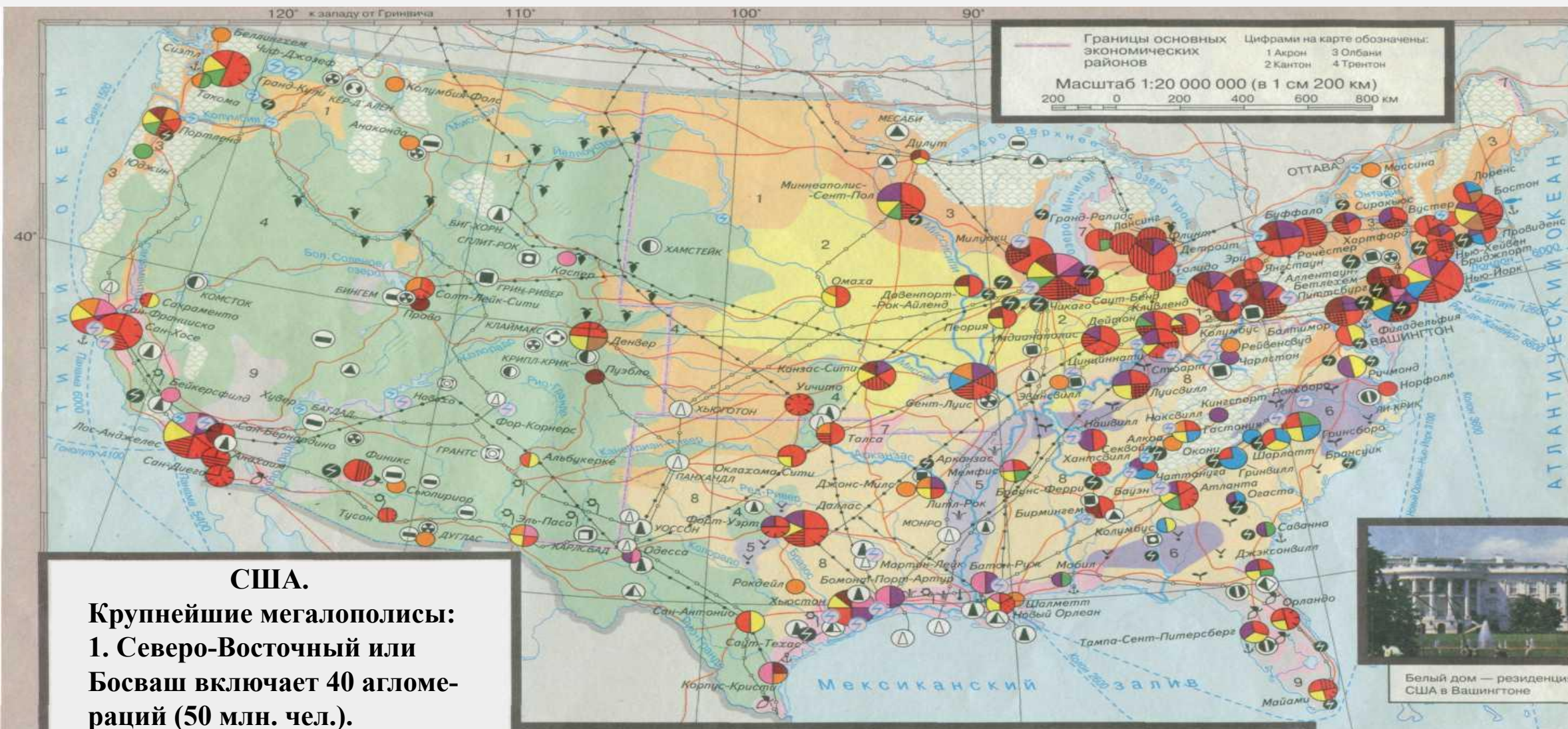
При срастании соседних агломераций образуется мегалополис.



= **Мегалополис** - сросшиеся городские агломерации, образующие экономические, инфраструктурные и др. связи.

***В современном мире насчитывается 6 мегалополисов:***

1. Токайдо (Токио - Осака, Япония)
2. Рейнский (среднее течение Рейна, Германия, Нидерланды)
3. Лон-Лив (Лондон - Ливерпуль, Великобрит.)
4. Сансан (Сан-Диего - Лос-Анджелес - Сан-Франциско)
5. Чик-Питс ( Чикаго - Питсбург)
6. Бос-Ваш (Бостон - Вашингтон)



**США.**

**Крупнейшие мегалополисы:**

**1. Северо-Восточный или Босваш включает 40 агломераций (50 млн. чел.).**

**Крупнейшие – Бостон, Нью-Йорк, Филадельфия, Балтимор, Вашингтон.**

**2. Приозерный или Чипитс включает 35 агломераций (35 млн. чел.).**

**Крупнейшие – Чикаго, Детройт, Кливленд, Питтсбург.**

**3. Калифорнийский или Сан-Сан включает 18 агломераций (25 млн. чел.).**

**Крупнейшие – Сан-Франциско, Сакраменто, Сан-Хосе, Лос-Анджелес, Сан-Диего.**



Белый дом — резиденция США в Вашингтоне



Типичный пейзаж в «пшени» США



## Япония.

Крупнейший мегалополис – Токайдо. В нем проживает более 70 млн. человек, или 56% населения Японии. Крупнейшие агломерации: Токио, Иокогама, Тиба, Осака, Кобе, Киото, Нагоя.





# ***Темпы роста урбанизации***

***По темпам урбанизации резко различаются развитые и развивающиеся страны.***

**В развивающихся странах темпы роста городского населения в 4,5 раза превышают темпы развитых стран. Наиболее высоки они в Африке и Зарубежной Азии, в странах, где уровень урбанизации сегодня наиболее низок. Высокие темпы роста численности горожан в развивающихся странах получили название «городской взрыв». Он сопровождается ростом числа больших городов и городов-миллионеров.**

# Уровни урбанизации

**Высоко  
урбанизированные  
страны**

**Средне  
урбанизированные  
страны**

**Слабо  
урбанизированные  
страны**

**Доля городского  
населения более 50%**

**Доля городского  
населения 20-50%**

**Доля городского  
населения менее 20%**

**Великобритания  
Венесуэла  
Кувейт  
Швеция  
Австралия  
Япония**

**Алжир  
Боливия  
Нигерия  
Индия  
Конго  
Египет**

**Чад  
Эфиопия  
Сомали  
Нигер  
Мали  
Замбия**

# Особенности урбанизации

**Субурбанизация** – переезд части городского населения в пригороды. Это связано с ухудшением экологических условий в крупных городах, удорожанием инфраструктуры.

**Ложная или трущобная урбанизация** – резкое увеличение доли городского населения в развивающихся странах за счет притока сельского населения и образования вокруг крупных городов стихийных поселений, лишенных инфраструктуры.

**Рурбанизация** - распространение городских форм жизни в сельских поселениях, за счет миграции в них городских жителей.



# *Экологические проблемы городов*

- **Города дают 80% всех выбросов в атмосферу.**
- **Все города мира ежегодно «выбрасывают» в окружающую среду до 3 млрд. тонн твердых отходов, свыше 500 куб. м промышленных и бытовых стоков, около 1 млрд. тонн аэрозолей.**
- **Изменяют естественные ландшафты.**

**д\з §19 задание 1-10 на стр. 89**