




«Сахалин рядом».

*Выполнил: Прохоров Артём
Викторович
Житель: Ханты-
Мансийского Автономного
Округа, гор. Нижневартовск.*



- Таинственный и загадочный остров, манящий своими легендами.
- Как только не называют Сахалин: второй Сочи, Венеция, остров притяжения.
- Многие приезжают сюда, что бы убедиться, что это маленькая Швейцария.
- Но Сахалин не нуждается в иностранных сравнениях!



- Сюда должны обязательно приехать и Вы, чтобы знать наверняка, что мечты сбываются и похожий остров вряд ли можно найти.
- Несомненно, самыми привлекательными для туристов являются сказочная красота острова в любое время года и самое чистое, прозрачное море, хранящее тайны и несметные сокровища. Сахалин влюбляет в себя с первого взгляда!



Вы думаете, что Сахалин находится далеко на краю земли?

- *Если Вы так думаете, то Вы правы только наполовину.*
- **Сахалин — остров у восточного побережья Азии. Входит в состав Сахалинской области, является самым крупным островом, принадлежащим Российской Федерации. Омывается Охотским и Японским морями. От материковой Азии отделён Татарским проливом**




География

- Вытянут меридионально от мыса Крильон на юге до мыса Елизаветы на севере.
- Длина 948 км, ширина от 27 до 170 км, площадь 76,4 тыс. км².
- Население — 610 тыс. чел
- Крупные города — центр региона Южно-Сахалинск , Холмск , Оха
- Берега слабо изрезаны;
- В береговой линии выделяются два крупных залива и четыре полуострова.
- Вдоль всего острова тянутся Западно-Сахалинские (до 1330 м высотой) и Восточно-Сахалинские (до 1609 м) горы, разделенные низменностями. Наивысшая точка — гора Лопатина (1609 м).



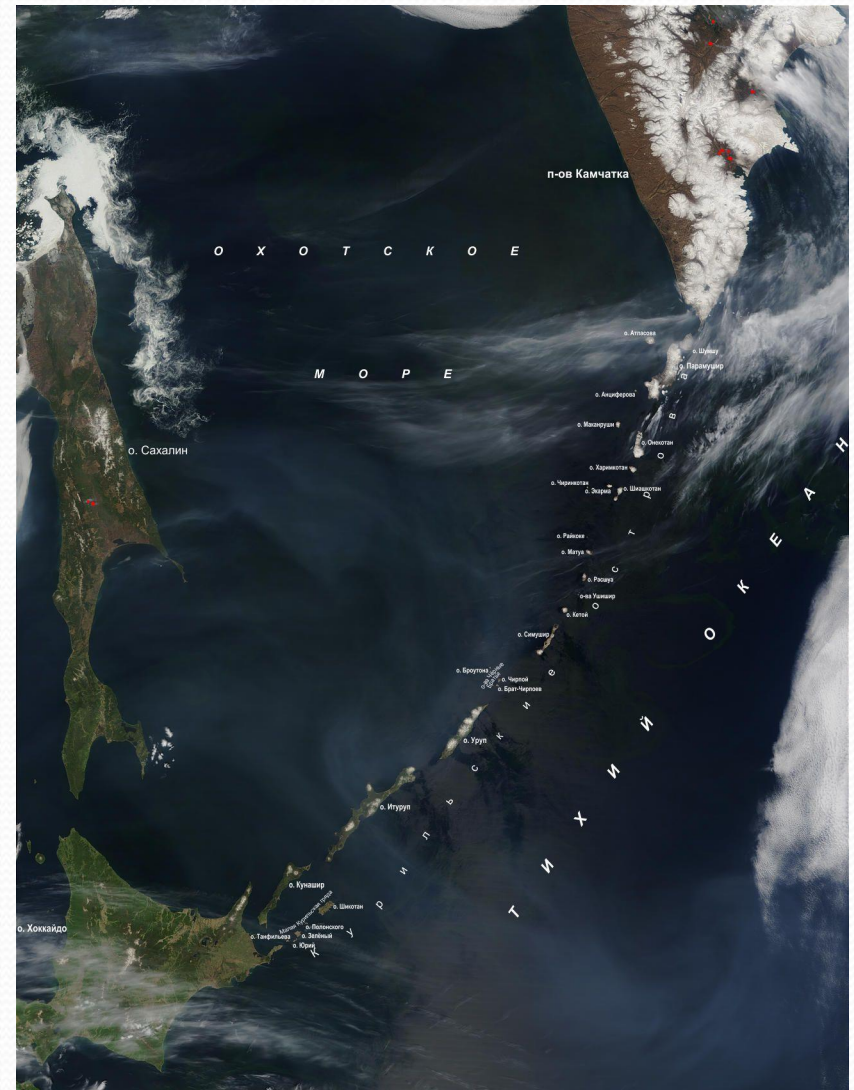
Население

- В древности Сахалин населяли племена сохранившихся до сих пор народностей — айнов, нивхов и эвенков.
- Первым видел остров русский казак Москвитин (1640 г.), а голландец Де Фриз Хуго (1643 г.) посетил его.



Климат

- Климат умеренный, муссонный. Средняя температура января от -6°C (на юге) до -24°C градусов (на севере), средняя температура августа от $+19^{\circ}\text{C}$ (на юге) до $+10^{\circ}\text{C}$ (на севере); количество осадков — на равнинах около 600 мм в год, в горах до 1200 мм в год.



Полезные ископаемые

- Сахалин образно называют “островом сокровищ”.
- Из полезных ископаемых Сахалина в первую очередь следует отметить каменный уголь, разведанные запасы которого определяются миллиардами тонн.
- Известны выходы нефти и газа на поверхность
- Недавно обнаружено месторождение фосфоритов.
- Имеются промышленные запасы известняков.
- Найдены большие запасы сидеритов с содержанием железа до 60 процентов
- марганцовые руды
- железные руды
- графит, яшмы, минеральные краски, хромистые руды, мрамор, кварциты, диатомиты, глины строительные и бетонитовые, аргиллиты, пески, галечники и каменные строительные материалы.

- **Стань участником этой поездки –
Вы познакомитесь с
уникальным заповедным
российским островом Сахалин –
с его природой, его людьми и
потрясающим подводным
миром.**



Дороги пролегают по живописным перевалам поросшим лесом.



- По прибытии на конечную точку дневного маршрута активный отдых по интересам:


- Рыбалка

- дайвинг

- походы в лес, по рекам



- посещение водопадов,
- морские прогулки на лодках в поисках встречи с морскими животными (тюлени, сивучи, касатки, киты) и посещение красивых мест



ЕСТЬ ДАЙВИНГ НА САХАЛИНЕ? ДА!

- Подводный животный и растительный мир Сахалина очень многообразен и насыщен.
- Здесь можно увидеть множество различных видов рыб: окуни, терпуги, бычки, ерши, собачки, камбала, зубатка, горбуша, множество другой мелкой рыбы



● В прибрежных водах достаточно буйная растительность, причем видов водных растений много и некоторые из них даже добываются в промышленных масштабах.



- Звезды, актинии, асцидии, мягкие кораллы, губки. В некоторых местах вся эта живность покрывает дно, состоящее из каменных гряд сплошным ковром. Если Вы возьмете с собой хороший фонарь, то будете просто ошеломлены богатством красок на глубинах 20 метров и более.



Природные уникалы Сахалина

- «Поронайский» заповедник
- «Курильский заповедник»





Приезжайте все те, кому просто
интересно познакомиться с
этим удивительным островом.



Сахалин.

Ответы на вопросы для участия в форуме «Остров»

- 1. В форуме меня привлекает его масштабность, не та масштабность что "Всероссийский форум", а масштабность в новых знаниях, достижениях, способностях двигаться только вперёд!
- Для меня участие в фестивалях, форумах и мероприятиях, предаёт мне уверенность в своей жизни! Я, творческий человек и для меня творчество не только позволяет показать свои способности, но и позволяет вдохновлять других людей на творческую жизнь!
-
- 2. Самый важный ресурс «форумов, фестивалей и конкурсов»- это конечно же «Новые Знания, Достижения и Навыки», а так же это новые знакомства с творческими, активными в жизни людьми! И я уверен, что эти ресурсы точно есть на форуме «Остров».
-
- 3. Сахалин – истинный край света, место, где господствует могущественный Тихий океан, разбивая мощные волны о прибрежные скалы. Невероятно живописный и далекий остров привлекает искателей приключений, которые не боятся трудностей и отсутствия цивилизации, но ценящих красоту дикой природы и уединение. Я не разу не был на Острове, но очень бы хотелось познать, его просторы, его природу.
-
- 4. Мне пока что ещё не посчастливилось побывать на острове «Сахалин». Сказать что меня связывает с ним- так это сходство с моим Округом (Ханты-Мансийский Автономный Округ), а именно климатом и красивыми лесами.

A scenic view of a coastline with green mountains and a blue sea. The foreground shows a steep, grassy slope with purple flowers. The middle ground features a rugged, rocky ridge overlooking a sandy beach and the ocean. The background shows more green mountains under a clear blue sky.

Благодарю вас за внимание!
До скорой встречи друзья!!!