

ЧОМУ ПРИРОДНУ ЗОНУ НАЗВАЛИ ЛІСОСТЕПОВОЮ?



Презентацію створено за допомогою комп'ютерної програми ВГ «Основа»
«Електронний конструктор уроку».

Анаграма
СОЛІТЕП
С
Лісосте



Лісостепова зона



200 тис.
км²

Лісостепова зона



Львівська,
Тернопільська,
Хмельницька,
Вінницька,
Харківська,
Полтавська,
Черкаська області

*Форми поверхні природної
зони*

Височинні та низовинні форми
рельєфу, яри та балки

Територію перетинають ріки: Буг,
Дністер, Дніпро

Переважають чорноземи та сірі лісові
ґрунти



Корисні копалини

Кам'яне вугілля, буре вугілля,
нафта і горючі гази

*Погода в природній зоні в різні
пори року*



Рослинний і тваринний

Ковил *овіт*



Шавлі



Конюшин



Дикий



Борсу




Козул



Лисиц



Вов



Куниц



Заєць-



Білк



Тваринний та пташиний

Світ Ховра

р



Хом'



Полівк



Ву

ж



Дяте

п




Сов



Жайвороно

к



Лелек

а




Пташиний світ

Дроз

л



Заповідні зони лісостепової зони
Заповідники: Канівський, Медобори, Розточчя



**ДОМАШНЄ
ЗАВДАННЯ**

С. 155–157.

Зош.

С.55-56

Володарська М. О.

Природознавство. 4 клас (за підручником І. В. Грущинської. — Х. : Вид. група «Основа», 2015. — 200 с. — (Серія «Початкова школа. Мій конспект»).

ISBN 978-617-00-2502-9.

Презентацію створено за допомогою комп'ютерної програми ВГ «Основа» «Електронний конструктор уроку».

Періодичні видання ВГ «Основа» «Зростаємо разом».

" © ТОВ «Видавнича група "Основа"», 2016"

<http://ye.ua/images>

<http://zdorovia.com.ua>

<http://fitoapteka.org>

<http://webmandry.com>

<http://www.photoclub.com.ua>

<http://farm8.staticflickr.com>

<http://stezhkamu.com>

<http://www.medobory-reserve.te.ua>

<http://ukrainaincognita.com>