


Тема: ОСМАНСКАЯ ИМПЕРИЯ В XVIII ВЕКЕ



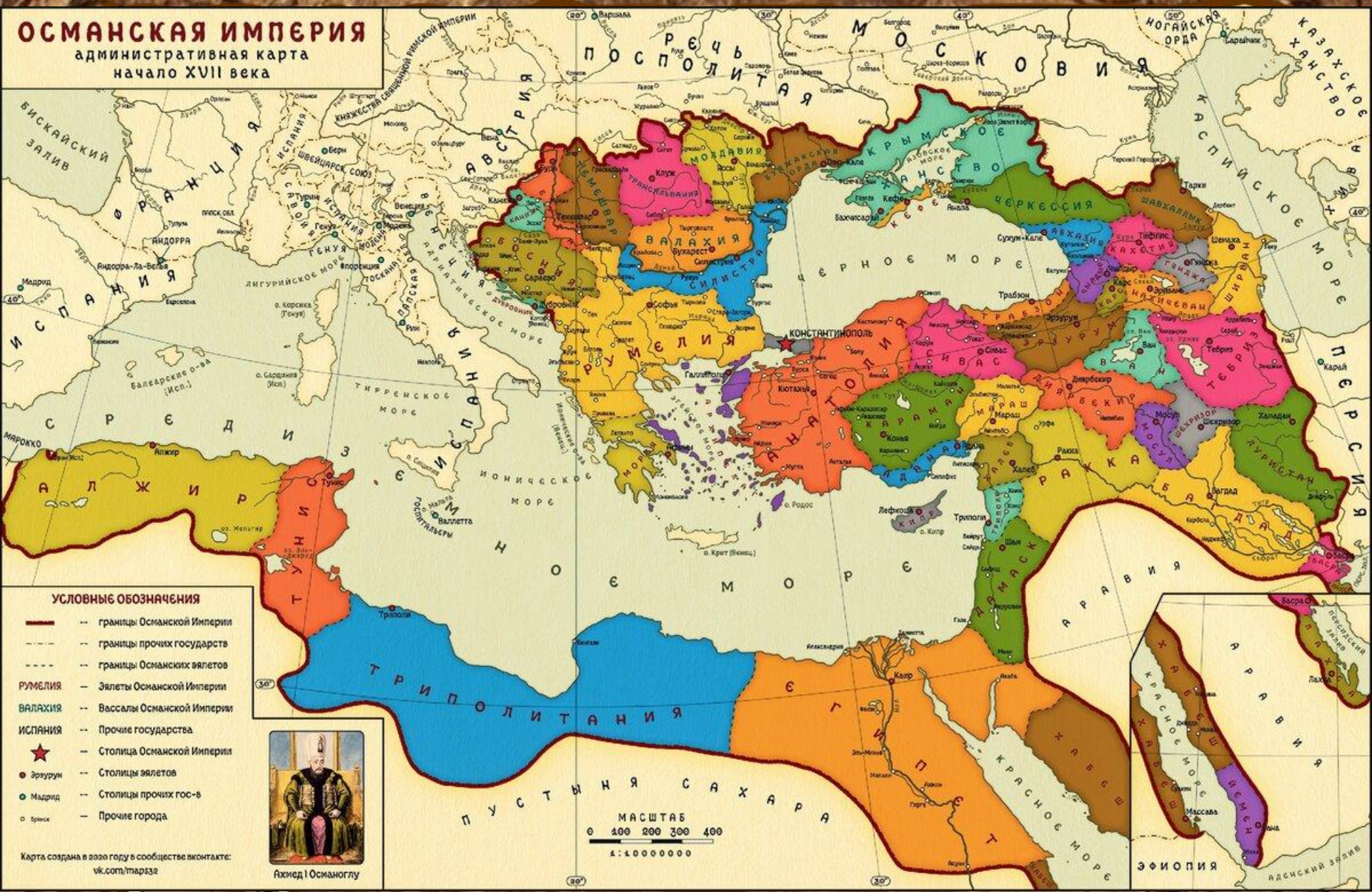
Параграф 17, стр. 200

- Задание: конспект презентации. и ответить на все вопросы. у кого мало оценок или кто хочет поправить свои оценки выслать мне работу в вк или WhatsApp 8 982 603 09 32
- (Никита Киряков, Пошодина Ксения, Максим Сайнудинов, Даша Салтыкова, Владимир Трапезников, обязательно сдать работы!!! У вас мало очень оценок



ОСМАНСКАЯ ИМПЕРИЯ

административная карта
начало XVII века



УСЛОВНЫЕ ОБОЗНАЧЕНИЯ

- границы Османской Империи
- границы прочих государств
- границы Османских эялетов
- РУМЕЛИЯ -- Эялеты Османской Империи
- ВАЛАХИЯ -- Вассалы Османской Империи
- ИСПАНИЯ -- Прочие государства
- ★ -- Столица Османской Империи
- Эрзурум -- Столицы эялетов
- Мадрид -- Столицы прочих гос-в
- Брисск -- Прочие города



Ахмед I Османлы

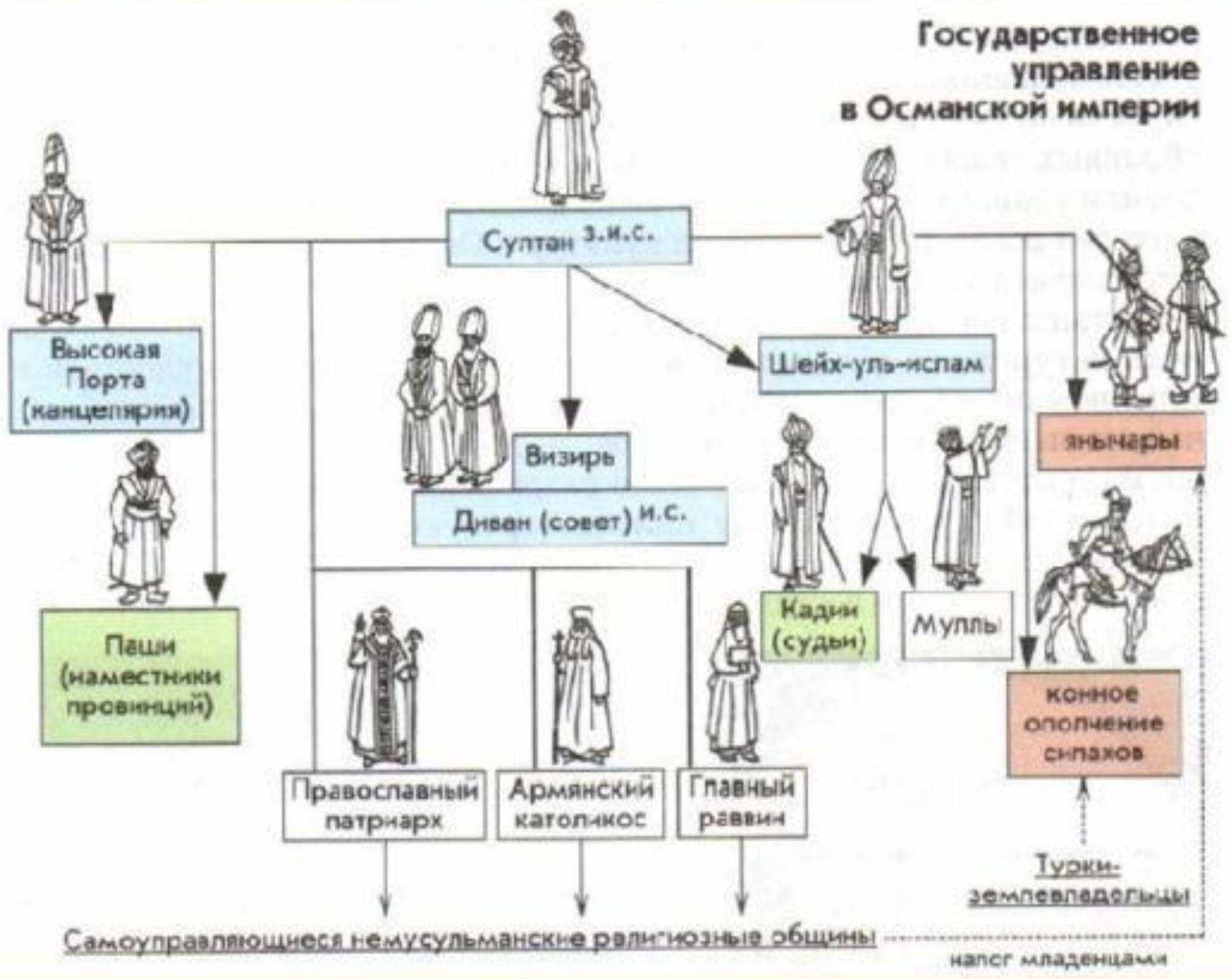
МАСШТАБ
0 100 200 300 400
1 : 1 000 000 000

Карта создана в 2020 году в сообществе вконтакте:
vk.com/maps32

Границы Османской империи в XVIII веке.



Государственное управление в Османской империи



Почему период с 1718 по 1730 называют эпохой тюльпанов?
И почему эпоха тюльпанов была отменена?

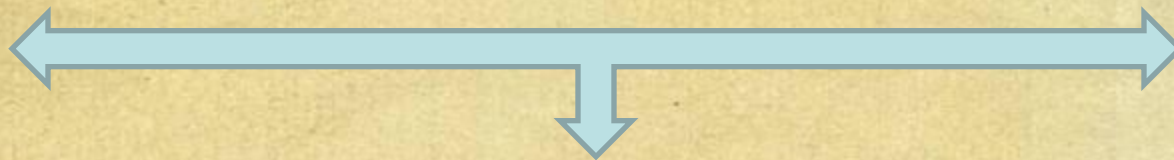








Восточный вопрос



???

???

???

СТР. 203



Социально-экономическое развитие Османской империи:

- 1) Проблема сельского хозяйства?**
- 2) Почему крестьяне бежали в города?**
- 3) Проблема городов?**
- 4) Проблема промышленности?**
- 5) В чем проявилось разложение гос.
аппарата?**
- 6) и проблемы армии?**





Д.3. Русско-Турецкие войны,
стр. 202. - конспект

