



«Следы» средневековой
архитектуры
в облике Санкт -
Петербурга

Какие средневековые сооружения
можно увидеть
путешествуя по европейским
странам?

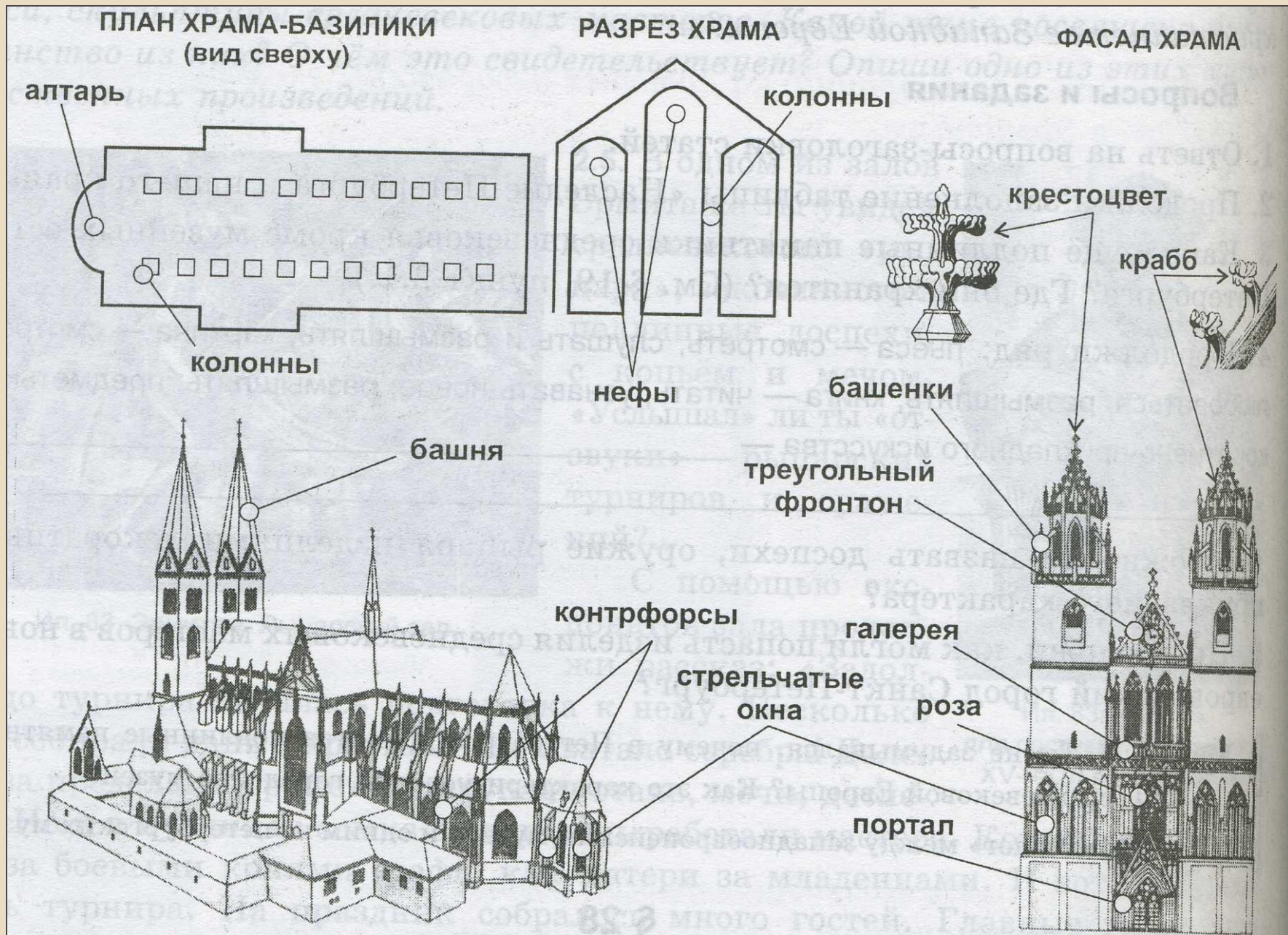
Романский СТИЛЬ




Готический СТИЛЬ



Детали католического храма готического стиля



Роза




Готические храмы богато украшены
скульптурой:

барельефами, горельефами,
статуями



Химеры


ы



Какие «отголоски»
средневековой
архитектуры можно
встретить
в Санкт-Петербурге?

Лютеранская церковь Св. Михаила

Роза
Порта
л



Крестоцв
ет
Шпил
ь

Крабб
ы

Башен
ка

Стрельчатые
окна

Арх. К.К.
Бульмеринк,
2 половина 19 в



Лютеранская церковь Св.Петра

Невский пр., д.№ 22-24
Арх.А.П.Брюллов
Первая треть *XIX* в.



Католическая церковь Божьей Матери Лурдской

Ковенский переулок, д.7
Арх. Л.Н.Бенуа, М.М.
Перетяткович
Начало XX в.



Шведская
лютеранская
церковь Св.
Екатерины

Арх. К.К.Андерсен



Церковь
Рождества
Иоанна Предтечи
(Чесменская)


Ул.Ленсовета
Арх. Ю.М.Фельтен
Конец *XVIII* в.



Церковь
Рождества
Иоанна
Предтечи


на Каменном
острове

Готическая капелла в парке Александрия




Петергоф. Арх. Менелас,
Шарлемань

«Адмиралтейство»
(«Голландия»)




Царское
Село

Готические
ворота



Царское
Село

Пиль -
башня



Павлов
ск



Памятник
первым
строителям
города

М.М.Шемякин



Доходный дом Розенштейна

Арх. К.И.Розенштейн,
А. Е.Белоград
Каменноостровский пр..
Д.35



Волонапорная башня

1-ой
водопроводной
станции
Петербурга


Арх. И.А.Мерц
Шпалерная ул.,



Корпуса
бумагопрядильного
предприятия

Выборгская наб, 47
Арх. А.Н.Роков, середина
XIX в.

Большеохтинский (Петра Великого) мост



Инженер Г.Г.Кривошеин и др., арх. В.П.Апышков и др.
Начало XX века



The map displays a dense network of streets and landmarks in Saint Petersburg. Key locations include the Neva River, Petrogradsky Island (o. Петроградский), Zayachy Island (o. Заячий), and the Petro-Pavlovskaya Fortress (Петропавловская крепость). Major squares and parks such as the Admiralty Square (Адмиралтейская площадь), the Garden Square (Садовая площадь), and the Dostoevskiy Square (Площадь Достоевского) are clearly marked. Numerous churches, including the Peter and Paul Cathedral and the Spassky-Prokhorovskiy Cathedral, are shown. The map also features various public buildings, museums, and educational institutions. The city's layout is characterized by its unique grid system and the presence of numerous islands and bridges.

Можно ли памятники архитектуры,
напоминающие о средневековом
зодчестве,
назвать памятниками истории и
культуры
Санкт – Петербурга?



Ю.М.
Фельтен



Л.Н.
Бенуа