

Период **Древнего мира** делится на две части: историю **Первобытного общества** и собственно **Древнего мира**. Причём, большую часть периода составляет именно Первобытность и Каменный век. В Древнем мире возникают первые **государства** и **цивилизации**: Древний Египет, Двуречье и т.д.



**Как вы думаете,
что может отличать
цивилизацию от
первобытности?**

Первобытность сменяется Цивилизацией

После появления земледелия, металлургии, гончарного дела начался переход от Первобытности к Цивилизации.



Но цивилизации появились на Земле не сразу и везде, а только в ограниченном пространстве. Первые цивилизации возникли в уже упоминаемом регионе **«Благодатного полумесяца»**.



Цивилизации середины III тыс. до н.э.

Ареал цивилизаций медленно расширялся, поглощая территории «дикости» и варварства.



Цивилизации середины II тыс. до н.э.

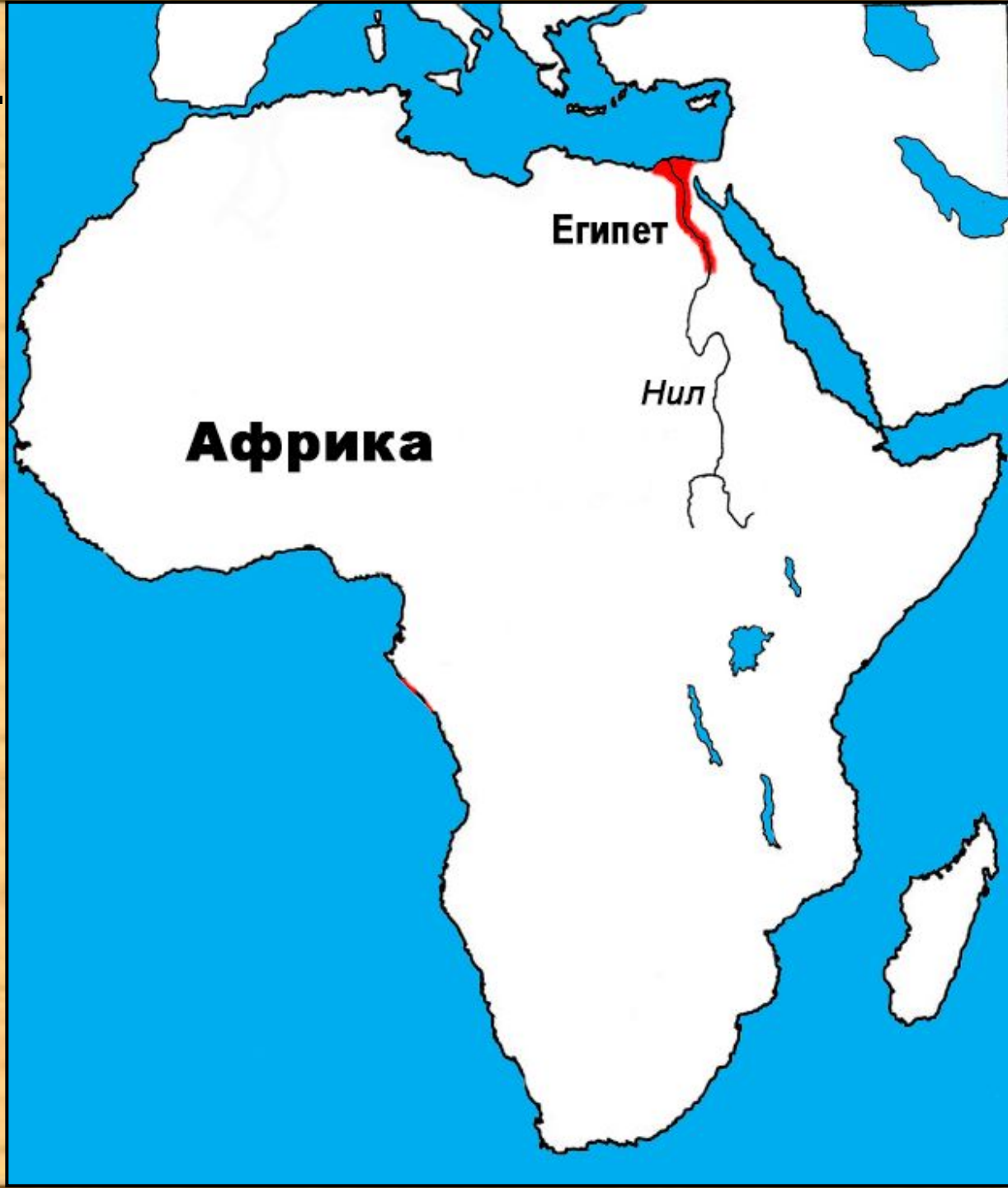
Нетрудно заметить, что первые цивилизации возникли в промежутке 20-40 градусов северной широты и к началу нашей эры сольются в единую полосу с востока на запад. Их назвали **«речные цивилизации»**.



Цивилизации середины I тыс. до н.э.

§ 6. Государство на берегах Нила

Одно из первых государств и цивилизаций в истории возникло в **Египте**. Эта страна находится на северо-востоке **Африки** на берегах одной из самых больших рек мира – **Нила**.




По берегам Нила рос тростник **папирус**, здесь водилось много крокодилов, бегемотов и других ЖИВОТНЫХ.

Долина Нила





Вся жизнь египтян проходила вдоль берегов Нила, зажатого с обеих сторон пустыней и несущего свои воды до **Средиземного моря**. Перед впадением в море река веерообразно расширяется, разбивается на множество рукавов и образует **Дельту**. На Ниле было 6 **порогов** (ступенчатых перепадов дна), затруднявших судоходство. Древние египтяне жили в **Долине** в основном до **первого порога** (850 км до моря). Это было одно из самых вытянутых в длину в истории государств. В пустынях рядом с Нилом встречались редкие **оазисы** – родники и рощи пальм вокруг.



Порог



Оазис



Для народов прошлого было загадкой, где исток Нила и откуда вообще берётся такое обилие воды. Сами египтяне верили, что Нил начинается в загробном царстве. Только в середине XIX века исток реки был найден европейцами.



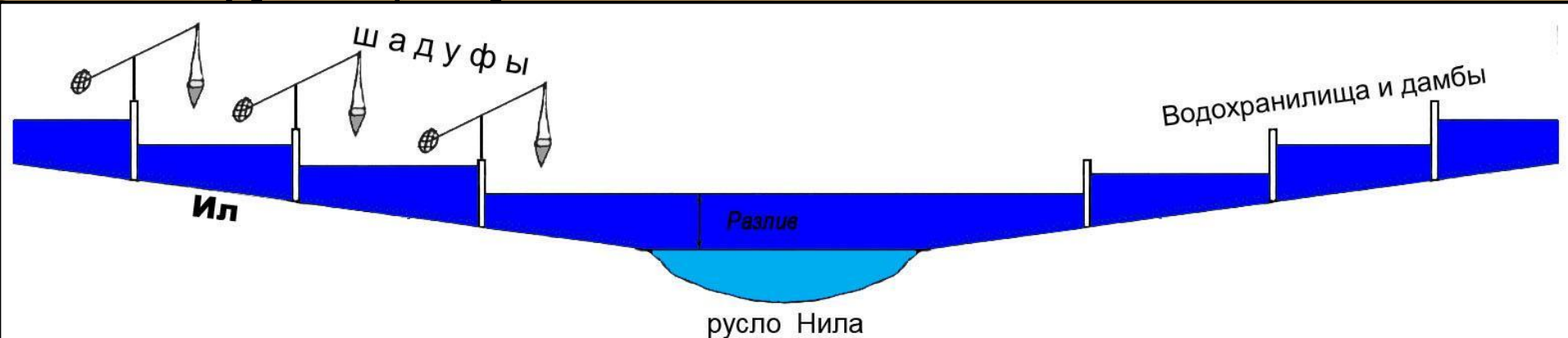
На западе заходило Солнце и поэтому **западный левый берег** Нила считался «страной мёртвых», загробным миром. На этом берегу строили пирамиды, гробницы, хоронили умерших людей и люди здесь не селились и не жили. Города и селения находились на **восточном, правом берегу**.



Разливы Нила были главным событием жизни египтян. Перед разливом с пустыни дул страшный суховей, а ширина реки уменьшалась наполовину. 19 июля вода вдруг начинала прибывать. Накануне разлива на небе появлялась яркая звезда **Сириус**. Уровень воды поднимался до 15 метров!

С началом паводка в стране наступало великое ликование и 19 июля считали началом **Нового года** в стране. Вода была очень мутная, так как несла много **ила**. Водосборные дамбы удерживали воду и плодородный ил оседал на поля (до 13 см!).

Происходило естественное удобрение полей. Это позволяло собирать до 3-х урожаев в год! Чёрный плодородный ил дал древнее название Египту – **«Та-Кемет»** («Чёрная земля») в отличие от красных песков окружающей пустыни.



Сначала в долине Нила возникло около 40 постоянно воюющих между собой мелких государств. В итоге



сложилось два царства – **Северный Нижний Египет** в Дельте, в низовьях Нила со столицей в Мемфисе и **Южный Верхний Египет** со столицей в Фивах. Около 3000 года до н.э. Южный и Северный Египет объединились. Правителями страны стали **фараоны**, единой столицей – **Мемфис**.