



# ОМАН

Столица гос-ва – г. Маскат



Флаг



Герб

# ОСНОВНЫЕ СВЕДЕНИЯ

- [Местоположение](#)
- [Территория](#)
- [Население](#)
- [Форма правления](#)
- [Административно-территориальное устройство](#)
- [Промышленность](#)
- [Сельское хозяйство и рыболовство](#)
- [Экспорт и импорт](#)
- [Достопримечательности](#)


# Местоположение

- Оман – гос-во в Передней Азии, на юго-востоке Аравийского полуострова.



# Территория

- Площадь составляет 309 500 км<sup>2</sup>;
- Гос-во граничит с Саудовской Аравией, Объединенными Арабскими Эмиратами и Йеменом;
- Омывается водами Аравийского моря и Оманского залива.



# Население

- Численность населения составляет 5 529 170 чел.;
- Плотность – 17.9 на км<sup>2</sup>;
- Продолжительность жизни в стране для мужчин составляет 73 года, а для женщин – 76 лет.



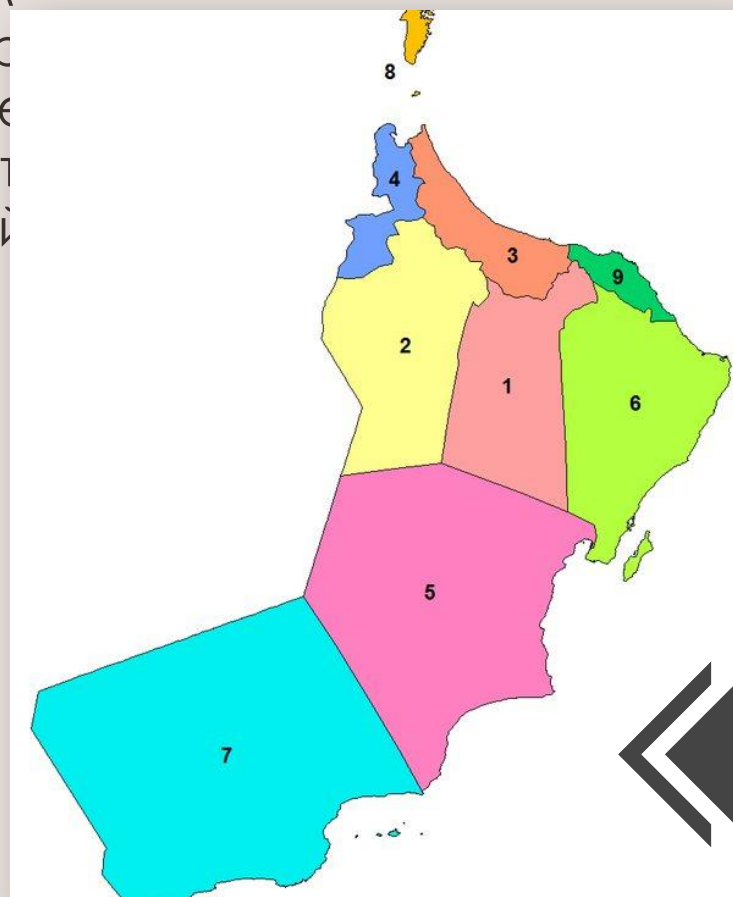
# Форма правления

- Форма правления – абсолютная монархия. Вся полнота законодательной и исполнительной власти принадлежит главе гос-ва – султану. Власть передается по наследству (по мужской линии);
- С 11 января 2020г. Султаном является – Хейсам бен Тарик Аль Саид.



# Административно-территориальное устройство

- Оман является унитарным государством, административное деление которого включает 4 губернаторства (Маскат, Мусандам, Дофар, Бурей) и 5 областей (Дахилийя, Батына, Вуста, Шаркийя, Захира).




# Промышленность

- Нефть в коммерческих количествах была обнаружена в Омане в 1964 году и впервые была экспортирована в 1967 году. Впоследствии добыча и экспорт нефти быстро стали доминировать в экономике страны. Доходы от нефти выросли, составляя примерно две пятых валового внутреннего продукта (ВВП) и почти три четверти доходов правительства.



# Промышленность

- В ожидании возможного истощения запасов нефти правительство в 1996 году инициировало план на период после нефти, который был сосредоточен на разработке ресурсов природного газа в стране для топлива для внутренней промышленности и для экспорта в виде сжиженного природного газа (СПГ).



# Сельское хозяйство

- Сельское хозяйство практикуется в основном для пропитания и занято менее одной десятой населения. Овощи, дыни, бананы и финики являются наиболее значительными культурами страны. Лаймы, которые выращиваются во внутренних оазисах, обмениваются на рыбу из прибрежных районов, а также вывозятся за границу. Виноград, грецкие орехи, персики и другие фрукты выращиваются на высокогорных плато; Дофар также производит кокосы и папайи.




# Сельское хозяйство

- Многие сельские семьи держат коз , и Оман хорошо известен разведением верблюдов. Крупный рогатый скот разводят в горных районах Дофара.



# Экспорт и импорт

- Основные статьи экспорта – нефть, металл, текстиль, мороженая рыба, тропические фрукты и овощи, реэкспорт разных товаров. Основные партнеры по экспорту – Япония, Китай, Таиланд, ОАЕ, Южная Корея, США. Ввозят технику, транспортные средства, горюче-смазочные материалы, товары широкого потребления, рис и другое продовольствие, домашний скот. Основные партнеры по импорту – ОАЕ (в основном реэкспорт), Япония, Великобритания, Италия, Германия, США.



# Достопримечательности



Мечеть султана Кабуса



Крепость Бахла

# Достопримечательности



Набережная Корниш в Маскате



Королевский оперный театр Маската

# Достопримечательности



Дворец Аль-Амм



Пустыня Вахиба

