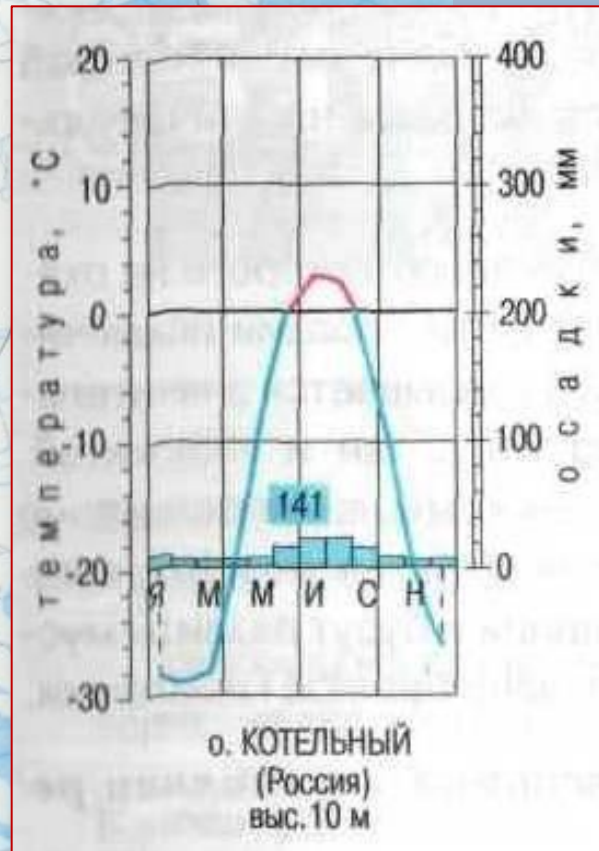
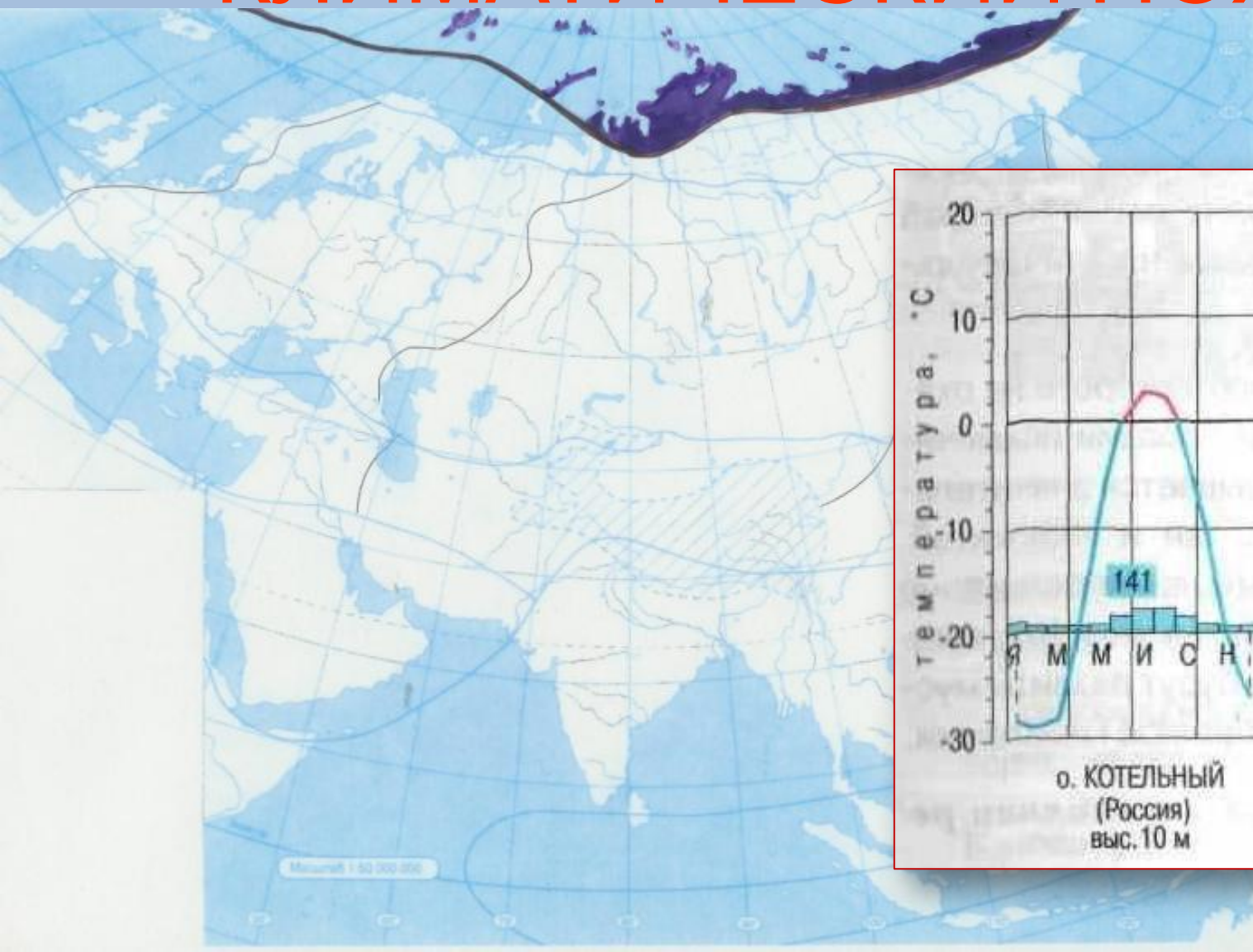


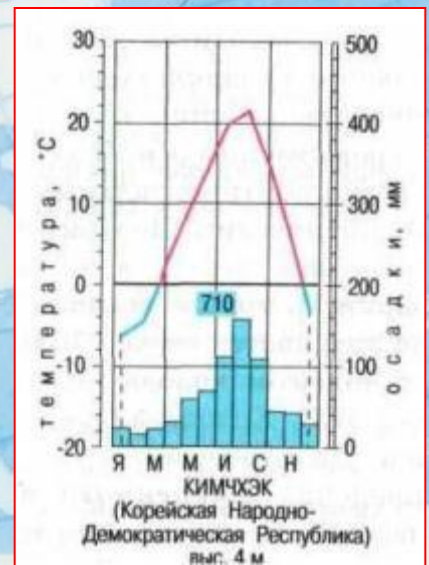
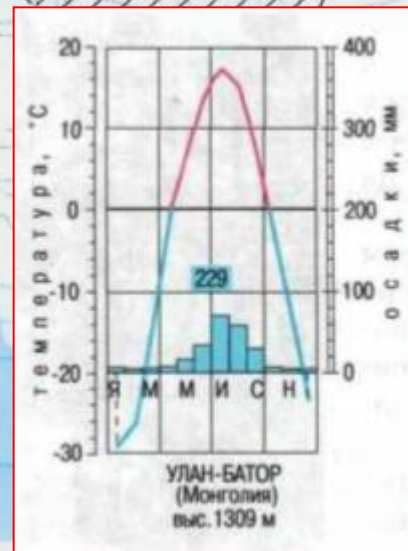
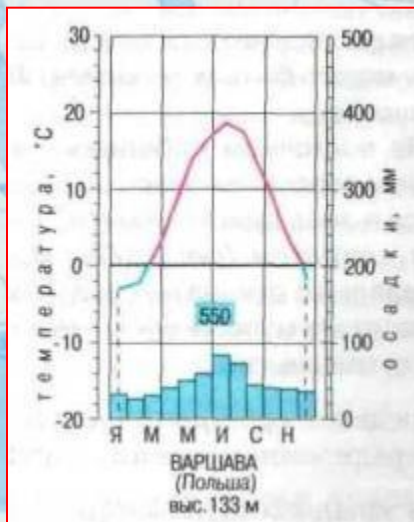
Климат Евразии



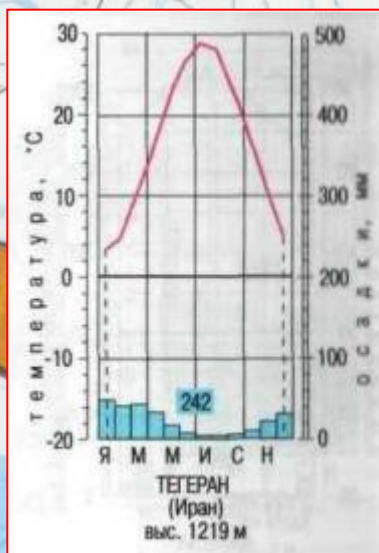
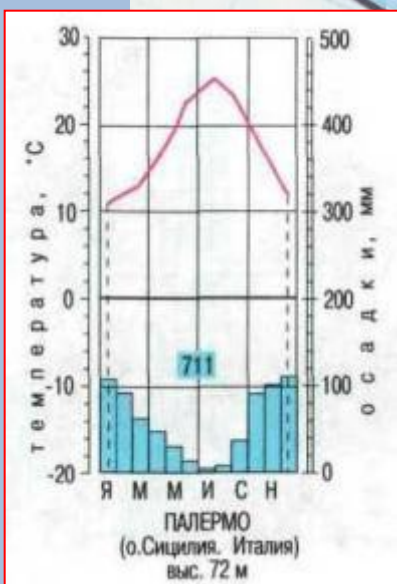
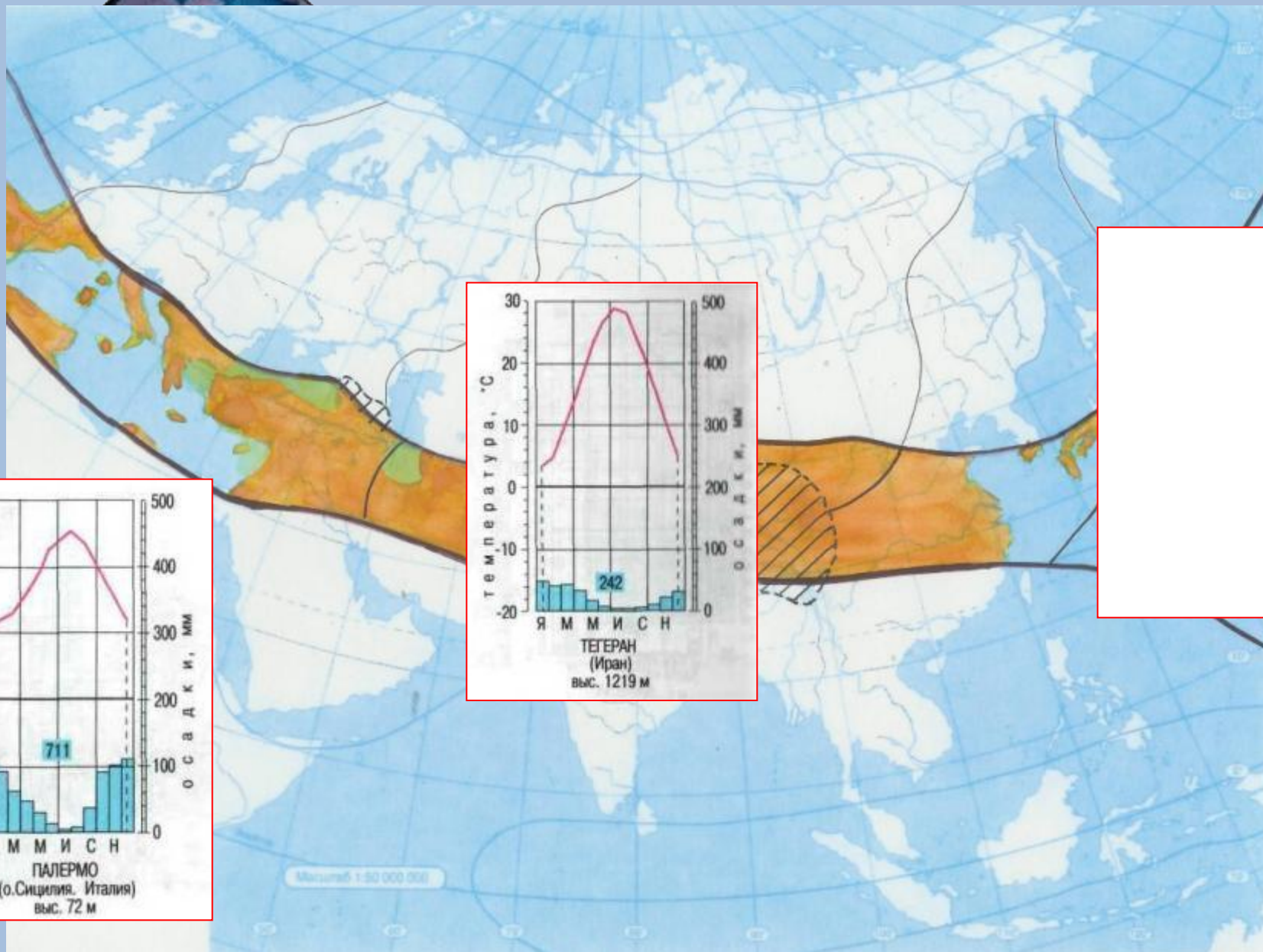
АРКТИЧЕСКИЙ КЛИМАТИЧЕСКИЙ ПОЯС



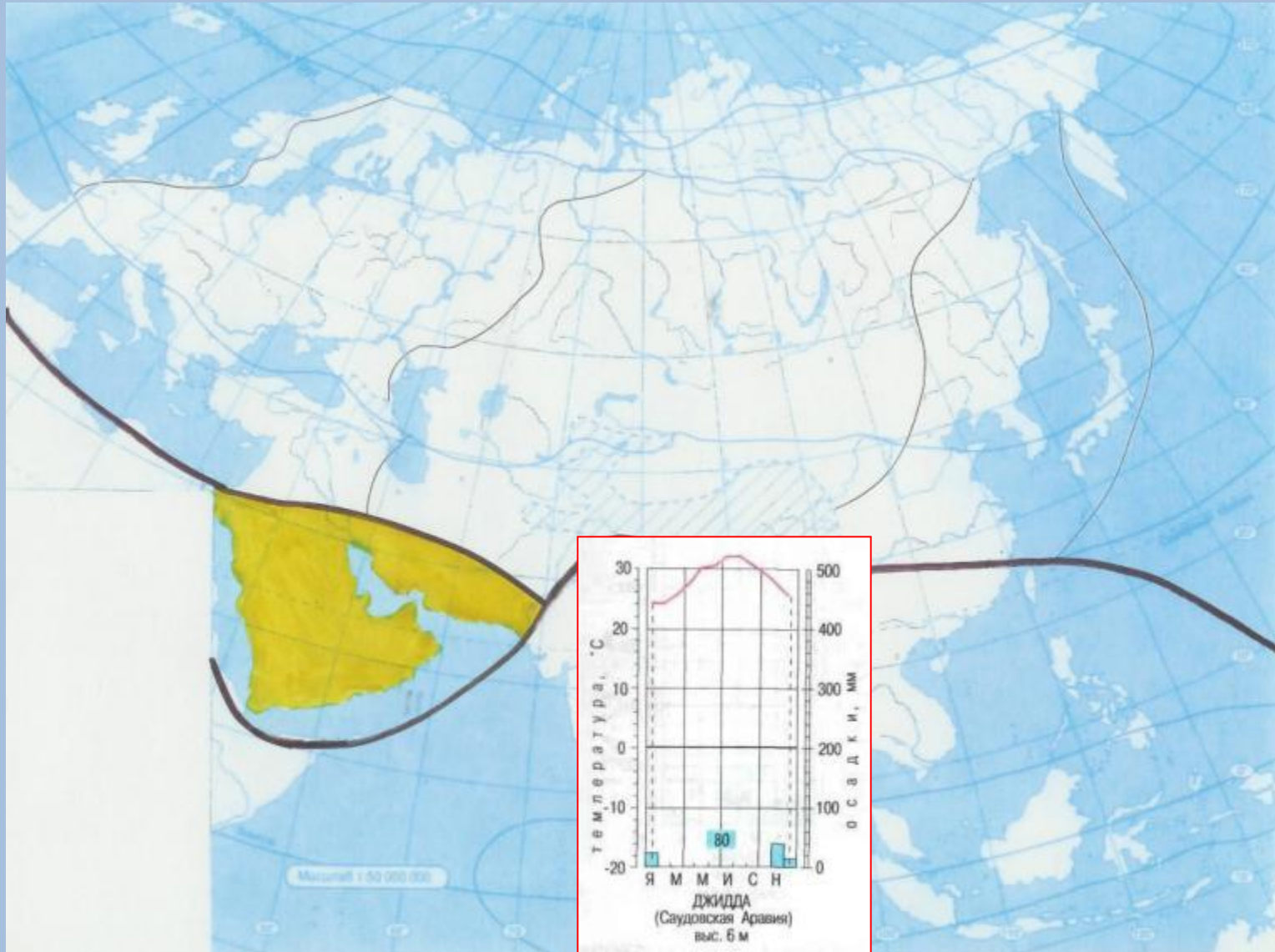
УМЕРЕННЫЙ ПОЯС



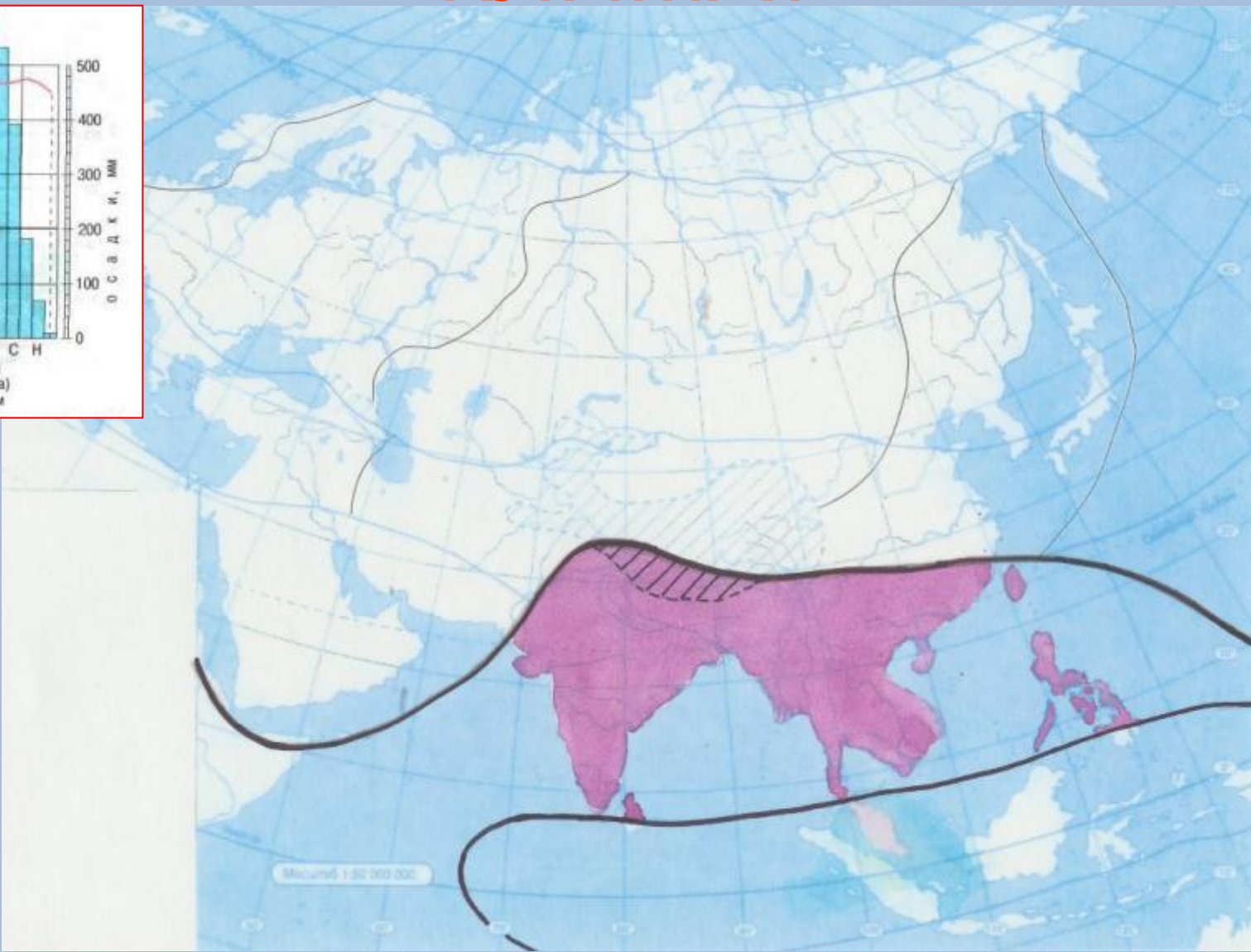
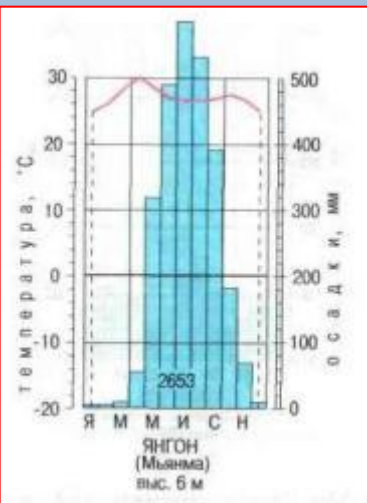
СУБТРОПИЧЕСКИЙ КЛИМАТИЧЕСКИЙ ПОЯС



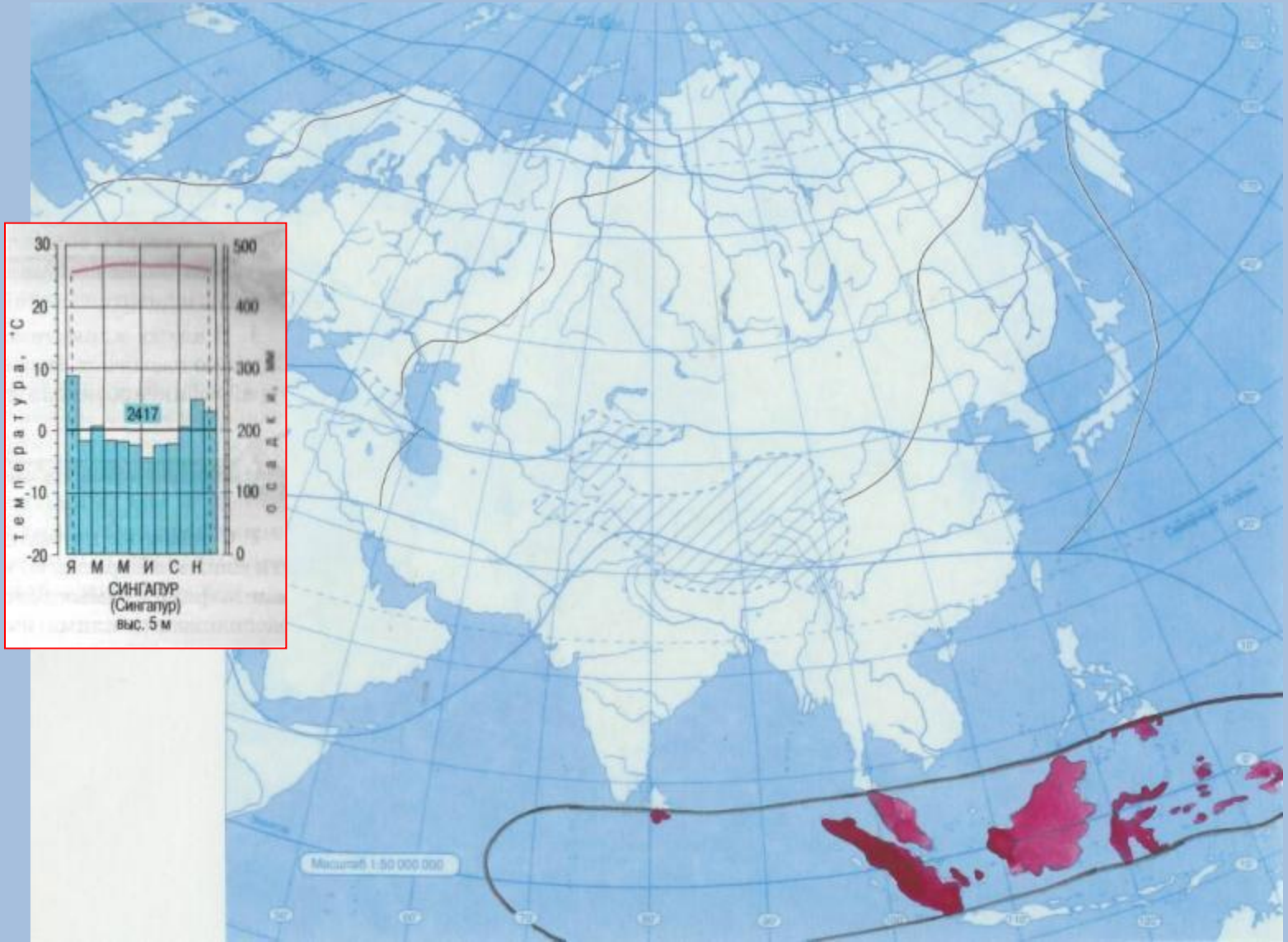
ТРОПИЧЕСКИЙ КЛИМАТ




СУБЭКВАТОРИАЛЬНЫЙ КЛИМАТ



ЭКВАТОРИАЛЬНЫЙ ПОЯС



Угадайте климат



Угадайте климат



Угадайте климат



Угадайте климат



Тест



Ответ:

1б;

2а,в;

3а;

4г;

5в

1. Самую большую площадь в Евразии занимает пояс:

- А. арктический
- Б. умеренный
- В. тропический
- Г. субэкваториальный

2. Муссоны ярко выражены на побережье океана:

- А. Индийского
- Б. Атлантического
- В. Тихого
- Г. Северного Ледовитого

3. Наибольшее влияние на климат севера Евразии оказывает океан:

- А. Северный Ледовитый
- Б. Атлантический
- В. Тихий
- Г. Индийский

4. Самые высокие t° воздуха наблюдаются на полуострове:

- А. Индостан
- Б. Индокитай
- В. Таймыр
- Г. Аравийском

5. Самое большое количество типов климата выделяют в поясе:

- А. субтропическом
- Б. субэкваториальном
- В. умеренном
- Г. тропическом





**Спасибо
за урок**