

**Экономико-
географиче
ское
положение
Японии**



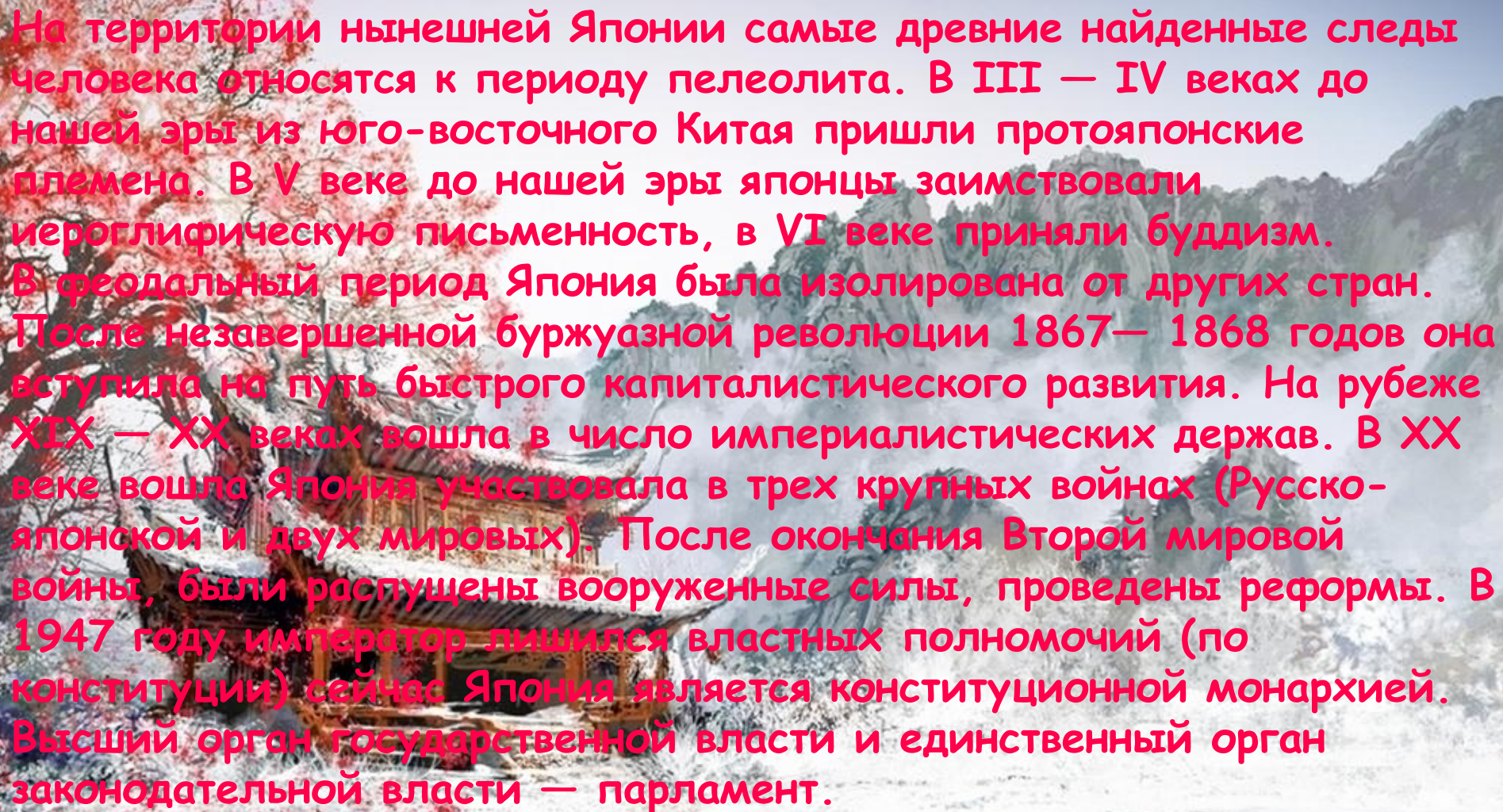
Территория — 372
тыс. кв. км.
Население — 127
млн. чел. (2000
г.).
Столица — Токио



Географическое положение, общие сведения

Япония — страна — архипелаг, расположенная на четырех крупных и почти четырех тысячах мелких островов, вытянувшихся дугой в 3,5 тыс. км. с северо-востока на юго-запад вдоль восточного побережья Азии. Крупнейшие острова Хонсю, Хокайдо, Кюсю и Сикоку. Берега архипелага сильно изрезанны и образуют много заливов и бухт. Омывающие Японию моря и океан имеют для страны исключительное значение как источник биологических, минеральных и энергетических ресурсов.

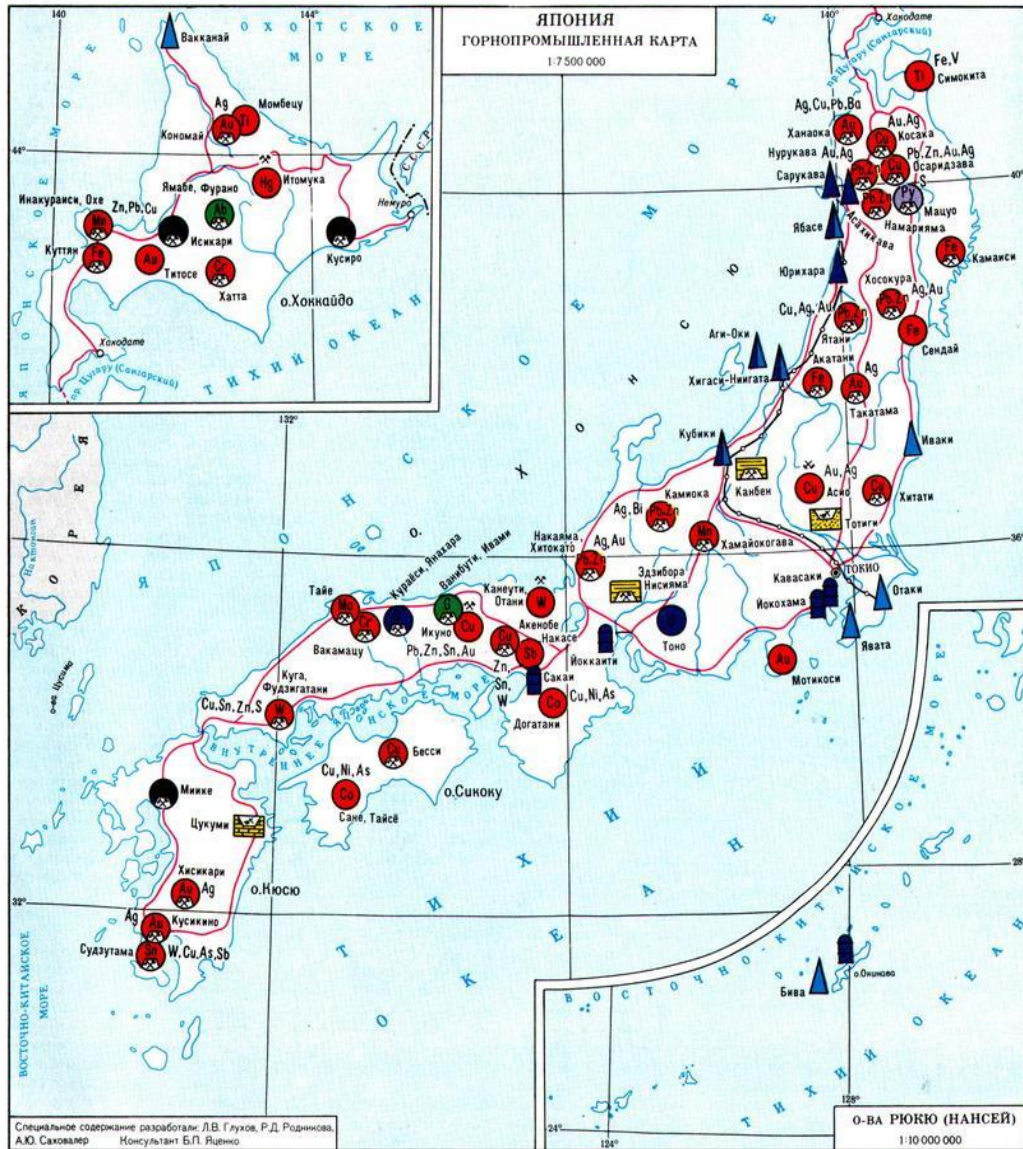
Экономико-географическое положение Японии определяется, прежде всего тем, что она находится в центре Азиатско-Тихоокеанского региона, это способствует активному участию страны в международном географическом разделении труда.

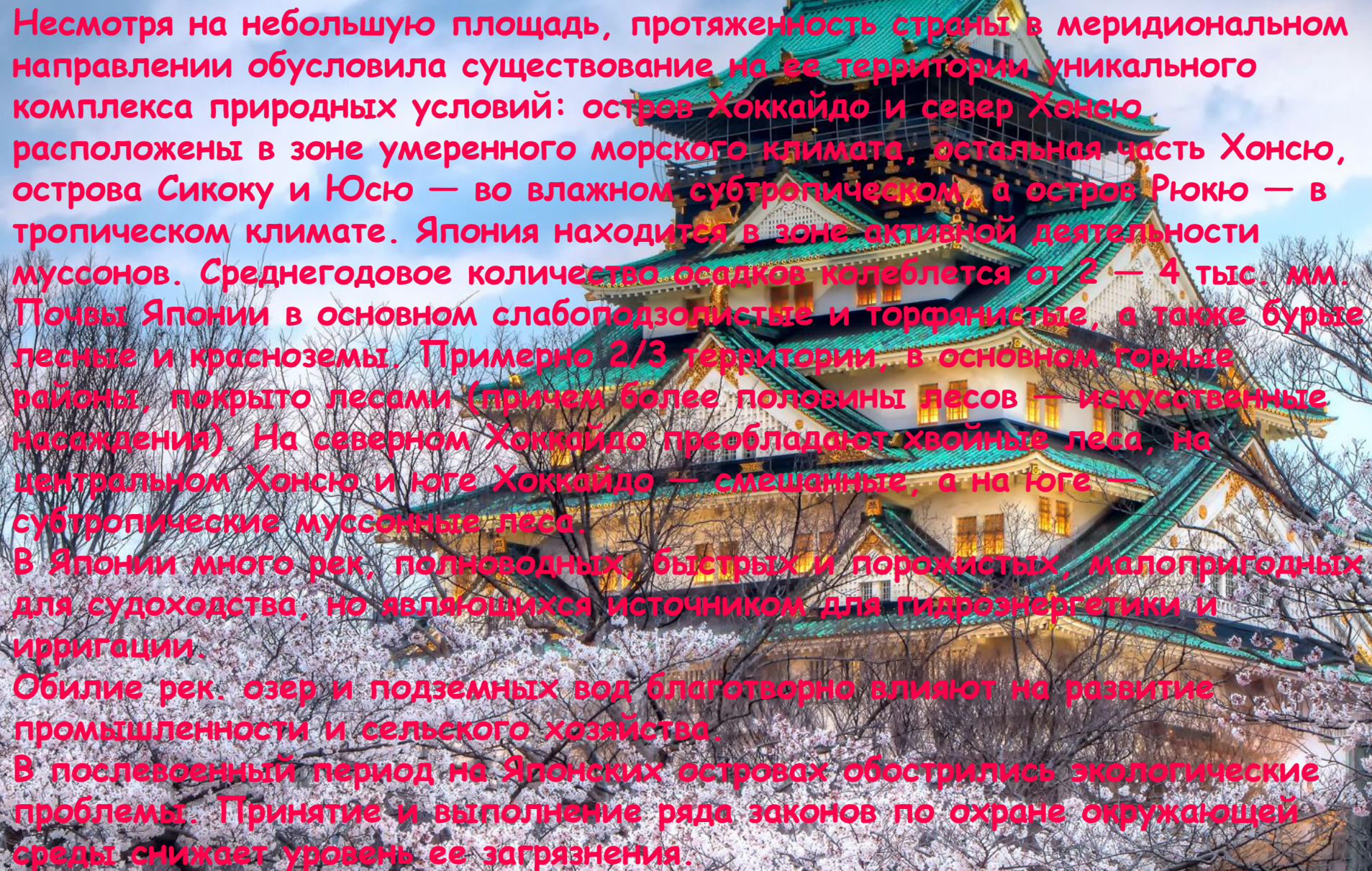
The background of the text is a traditional Japanese ink wash painting (suiboku-ga) depicting a landscape. In the foreground, a wooden building with a thatched roof is partially visible on the left. A river flows through the center, with a small bridge or structure crossing it. The background shows misty, layered mountains. The overall style is characteristic of classical Japanese art.

На территории нынешней Японии самые древние найденные следы человека относятся к периоду палеолита. В III — IV веках до нашей эры из юго-восточного Китая пришли протояпонские племена. В V веке до нашей эры японцы заимствовали иероглифическую письменность, в VI веке приняли буддизм. В феодальный период Япония была изолирована от других стран. После незавершенной буржуазной революции 1867— 1868 годов она вступила на путь быстрого капиталистического развития. На рубеже XIX — XX веках вошла в число империалистических держав. В XX веке вошла Япония участвовала в трех крупных войнах (Русско-японской и двух мировых). После окончания Второй мировой войны, были распущены вооруженные силы, проведены реформы. В 1947 году император лишился властных полномочий (по конституции) сейчас Япония является конституционной монархией. Высший орган государственной власти и единственный орган законодательной власти — парламент.

Природные условия и ресурсы

Геологическая основа архипелага — подводные горные хребты. Около 80% территории занимают горы и возвышенности с сильно расчлененным рельефом средней высоты 1600 — 1700 м. Насчитывается около 200 вулканов, 90 — действующих, в том числе высочайшая вершина — вулкан Фудзи (3 776 м.) Значительное влияние на хозяйство Японии оказывают также частые землетрясения и цунами. Страна бедна полезными ископаемыми, однако ведется добыча каменного угля, свинцовых и цинковых руд, нефти, серы, известняков. Ресурсы собственных месторождений малы, поэтому Япония — крупнейший импортер сырья.





Несмотря на небольшую площадь, протяженность страны в меридиональном направлении обусловила существование на ее территории уникального комплекса природных условий: остров Хоккайдо и север Хонсю расположены в зоне умеренного морского климата, остальная часть Хонсю, острова Сикоку и Юсю — во влажном субтропическом, а остров Рюкю — в тропическом климате. Япония находится в зоне активной деятельности муссонов. Среднегодовое количество осадков колеблется от 2 — 4 тыс. мм. Почвы Японии в основном слабоподзолистые и торфянистые, а также бурые лесные и красноземы. Примерно 2/3 территории, в основном горные районы, покрыто лесами (причем более половины лесов — искусственные насаждения). На северном Хоккайдо преобладают хвойные леса, на центральном Хонсю и юге Хоккайдо — смешанные, а на юге — субтропические муссонные леса. В Японии много рек, полноводных, быстрых и порожистых, малопригодных для судоходства, но являющихся источником для гидроэнергетики и ирригации. Обилие рек, озер и подземных вод благотворно влияют на развитие промышленности и сельского хозяйства. В послевоенный период на Японских островах обострились экологические проблемы. Принятие и выполнение ряда законов по охране окружающей среды снижает уровень ее загрязнения.

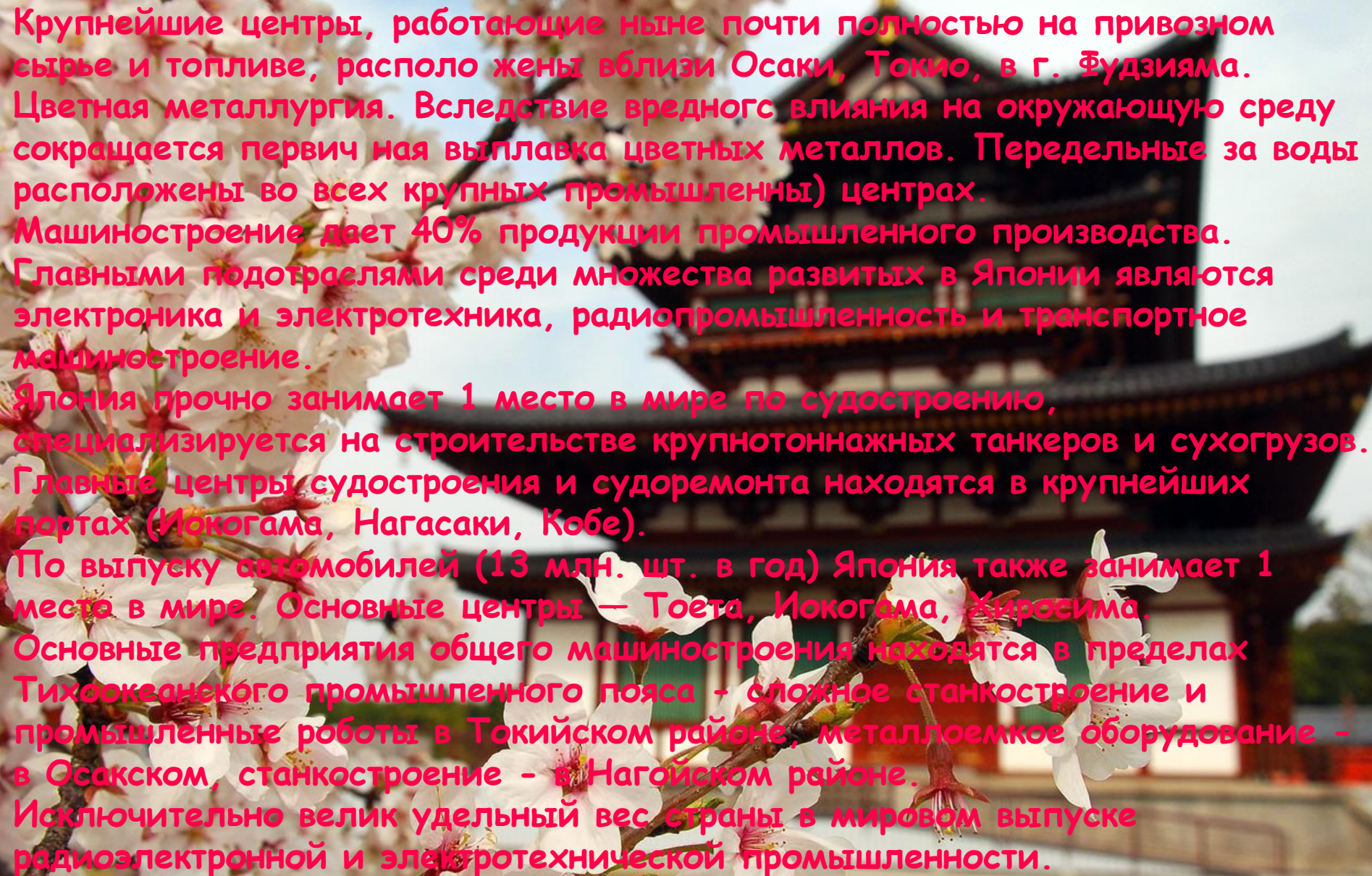
Население

Япония входит в первую десятку стран мира, по численности населения. Япония стала первой страной Азии, перешедшей от второго к первому типу воспроизводства населения. Сейчас коэффициент рождаемости составляет — 12 промилле, смертности — 8 промилле. Продолжительность жизни в стране — самая высокая в мире (76 лет для мужчин и 82 года для женщин). Население отличается национальной однородностью, около 99% составляют японцы. Из других народностей значительна численность корейцев и китайцев. Наиболее распространенными религиями являются синтоизм и буддизм. Население размещено по площади неравномерно. Средняя плотность — 330 чел. на 1 кв. м. но прибрежные районы Тихого океана являются одними из самых густонаселенных в мире. В городах проживает около 80% жителей. 11 городов являются миллионерами. Крупнейшие городские агломерации Кейхин, Хансин и Тюке сливаются в Токийский мегаполис (Такайдо) с численностью жителей более 60 миллионов человек.

Хозяйство

Темпы роста японской экономики были одними из самых высоких во второй половине XX века. В стране в значительной степени осуществлена качественная перестройка экономики. Япония находится на постиндустриальном этапе развития, для которого характерна высокоразвитая промышленность, но самой растущей сферой является непроеизводственный сектор (сфера услуг, финансы,).

Хотя Япония бедна природными ресурсами и импортирует сырье для большинства отраслей промышленности, по выпуску продукции многих отраслей она занимает 1-2 место в мире. Промышленность в основном концентрируется в пределах тихоокеанского промышленного пояса Электрэнергетика. В основном использует импортное сырье. В структуре сырьевой базы лидирует нефть, растет доля природного газа, гидроэнергетики и атомной энергетики, сокращается доля угля. В электрэнергетике 60% мощности приходится на ТЭС и 28% — на АЭС, в том числе Фукусима — самая мощная в мире. ГЭС располагаются каскадами на горных реках. По выработке гидроэлектрэнергии Япония занимает V место в мире. В Японии, бедной ресурсами, активно ведутся разработки альтернативных источников энергии. Черная металлургия. По объему выплавки стали страна занимает I место в мире. Доля Японии на мировом рынке черной металлургии — 23%.



Крупнейшие центры, работающие ныне почти полностью на привозном сырье и топливе, расположены вблизи Осаки, Токио, в г. Фудзияма. Цветная металлургия. Вследствие вредного влияния на окружающую среду сокращается первичная выплавка цветных металлов. Передельные заводы расположены во всех крупных промышленных центрах. Машиностроение дает 40% продукции промышленного производства. Главными подотраслями среди множества развитых в Японии являются электроника и электротехника, радиопромышленность и транспортное машиностроение. Япония прочно занимает 1 место в мире по судостроению, специализируется на строительстве крупнотоннажных танкеров и сухогрузов. Главные центры судостроения и судоремонта находятся в крупнейших портах (Йокогама, Нагасаки, Кобе). По выпуску автомобилей (13 млн. шт. в год) Япония также занимает 1 место в мире. Основные центры — Тоёта, Йокогама, Хиросима. Основные предприятия общего машиностроения находятся в пределах Тихоокеанского промышленного пояса — сложное станкостроение и промышленные роботы в Токийском районе, металлоемкое оборудование — в Осакском, станкостроение — в Нагойском районе. Исключительно велик удельный вес страны в мировом выпуске радиоэлектронной и электротехнической промышленности.



По уровню развития химической промышленности Япония занимает одно из первых мест в мире.

В Японии также развиты целлюлозно-бумажная, легкая и пищевая промышленность.

Сельское хозяйство Японии остается важной отраслью, хотя дает около 2% ВВП; в отрасли занято 6,5% ЭАН. Сельскохозяйственное производство ориентировано на производство продовольствия (свои потребности в нем страна на 70% обеспечивает сама).

Обрабатывается 13% территории, а структура растениеводства (дает 70% продукции сельского хозяйства) ведущую роль играют выращивание риса и овощей, развито садоводство. Интенсивно развивается животноводство (разведение крупного рогатого скота, свиноводство, птицеводство).

В связи с исключительным местом рыбы и морепродуктов в рационе японцев, страна ведет промысел во всех районах Мирового океана, имеет более трех тысяч рыболовных портов и располагает самым большим рыболовным флотом (свыше 400 тысяч судов).

Транспорт

В Японии развиты все виды транспорта за исключением речного и трубопроводного. По объему грузоперевозок первое место принадлежит автомобильному транспорту (60%), второе место — морскому. Роль жепезнодорожного транспорта сокращается, а авиаперевозок — растет. В связи с очень активными внешнеэкономическими связями, Япония обладает самым крупным торговым флотом в мире.

Для территориальной структуры хозяйства характерно сочетание двух совершенно различных частей: Тихоокеанского пояса, который является социально-экономическим ядром страны (здесь находятся главные промышленные районы, порты, транспортные магистрали и развито сельское хозяйство) и периферийной зоны, включающей районы, где наиболее развиты заготовка древесины, животноводство, добыча полезных ископаемых, гидроэнергетика, туризм и рекреация. Несмотря на проведение региональной политики сглаживания территориальных диспропорций идет пока медленно.

Внешние экономические связи Японии

Япония активно участвует в МГРТ, ведущее место занимает внешняя торговля, развиты также вывоз капитала, производственные, научно-технические и другие связи.

Доля Японии в мировом импорте— около 1/10. Импортируется в основном сырье и топливо.

Доля страны в мировом экспорте также более 1/ 10. На промышленные товары приходится 98% экспорта.