


# ФРАНЦИЯ

Франция расположена между  $42^{\circ}20'$  и  $51^{\circ}5'$  северной широты;  $4^{\circ}27'$  западной и  $8^{\circ}47'$  восточной долготы.

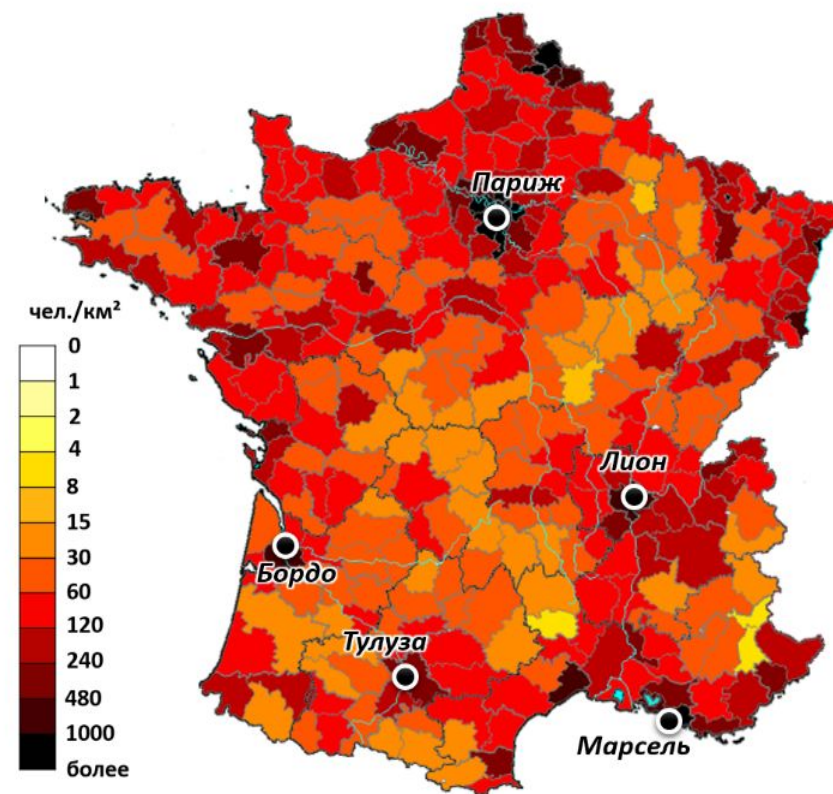
Протяженность с севера на юг - около 975 км., с востока на запад - около 950 км.

Франция является одной из крупнейших капиталистических стран; она находится в западной части европейского континента. Территория Франции занимает 552 000 км<sup>2</sup> с населением около 46 миллионов человек. С юга страну омывают теплые воды Средиземного моря, где Франция принадлежит острову Корсика. У западного побережья страны находится Атлантический океан. А от северного соседа, Великобритании, Францию отделяют Английский канал и пролив Па-де-Кале.



# ФИЗИКО-ГЕОГРАФИЧЕСКИЕ И ДЕМОГРАФИЧЕСКИЕ ХАРАКТЕРИСТИКИ ТЕРРИТОРИИ

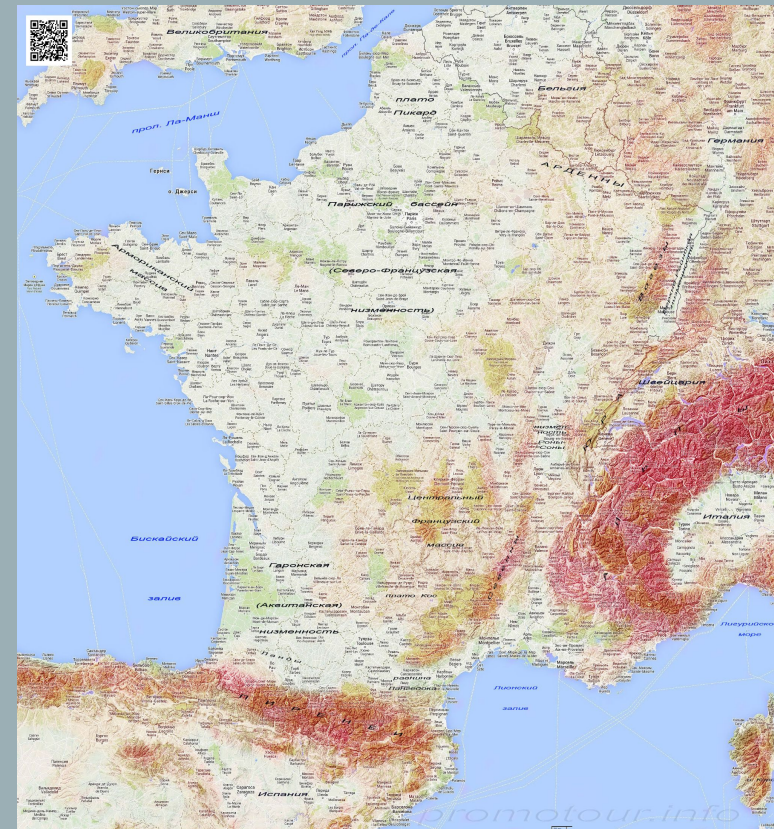
На северо-востоке, во Фландрии и Арденнах, Франция граничит с Бельгией и Люксембургом. Далее на восток возвышаются купольные вершины Вогезских гор. Это франко-германская граница. Как только они достигают Рейна, пограничные посты поворачиваются на юг и поднимаются все выше: сначала на горные склоны Юры, где проходит граница со Швейцарией, а затем на заснеженные альпийские хребты, отделяющие Францию от Италии. Здесь находится самая высокая гора Западной Европы - Монблан (4810 м). Альпийские хребты изрезаны глубокими и достаточно широкими долинами, которые подходят для коммуникации. К юго-западу находится горная система Пиренейских гор, которая менее высока, но труднодоступна. Она образует естественную границу между Францией и Испанией и малым государством Андорра.





# ВНУТРЕННЯЯ ЭКОНОМИЧЕСКАЯ ГЕОГРАФИЯ ГОСУДАРСТВА И ГЕОГРАФИЯ РАССЕЛЕНИЯ

Основной экспорт Франции- машины и транспортное оборудование, аэрокосмическое оборудование и пластмассы. В сфере услуг- туризм.

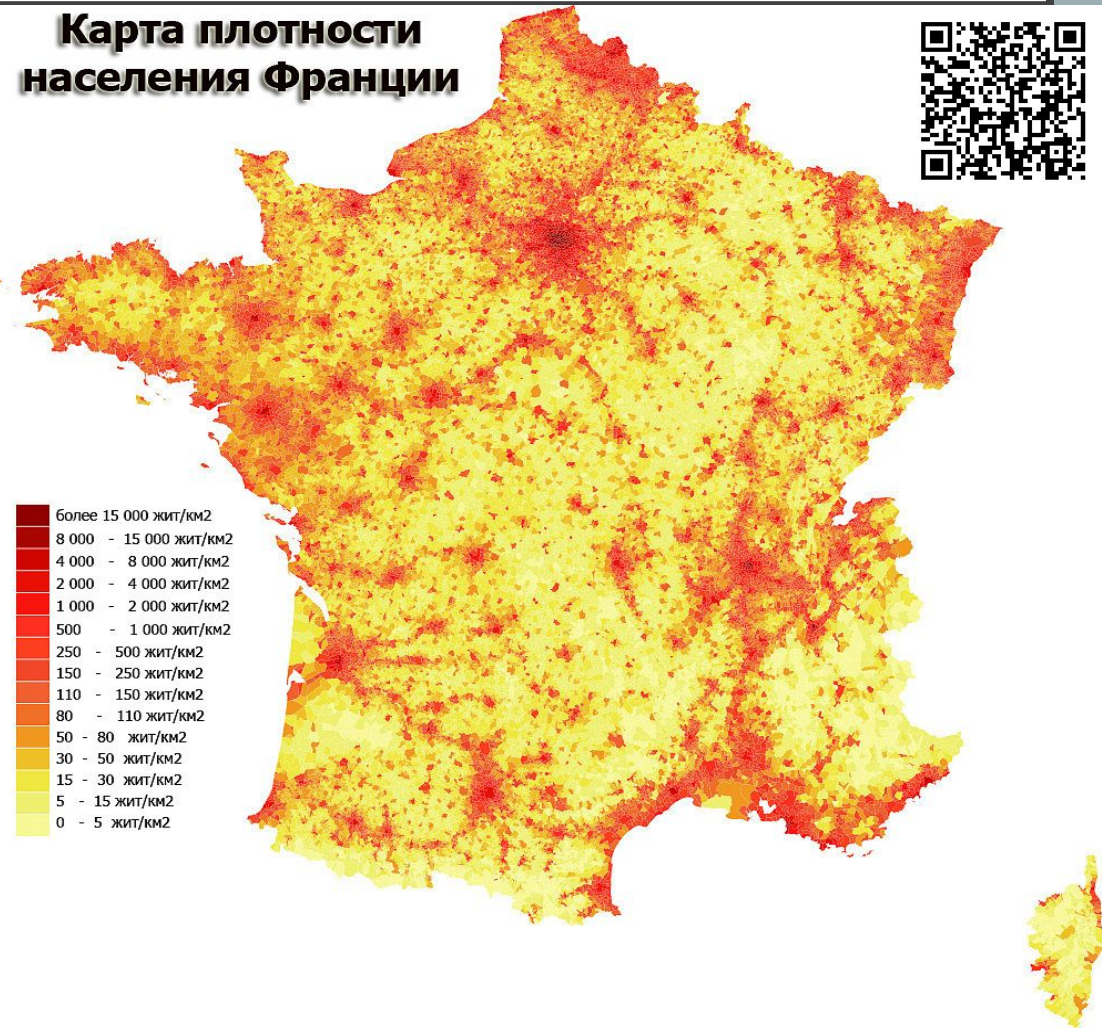




# ЭТНОКУЛЬТУРНАЯ ХАРАКТЕРИСТИКА И КУЛЬТУРНАЯ ГЕОГРАФИЯ ГОСУДАРСТВА

По числу и обширности этнических групп, проживающих на территории государства, Французскую Республику можно отнести к списку самых моноэтнических держав. По данным, приведенным на официальном сайте Отдела народонаселения ООН, в этой стране проживают: французы, португальцы, алжирцы, итальянцы, марокканцы и турки.

**Карта плотности населения Франции**



# ЭВОЛЮЦИЯ ТЕРРИТОРИИ ФРАНЦИИ, ДРЕВНИЙ ПЕРИОД

Во 2-м тысячелетии до н. э. на земли современной Французской Республики пришли кельтские племена, которых римляне называли галлами. Эти племена стали ядром формирования будущей французской нации. Территория проживания галлов или кельтов римляне называли Галлией, которая входила на правах отдельной провинции в состав Римской империи. В 7–6 вв. до нашей эры в Галлию приплыли на кораблях финикийцы и греки из Малой Азии, основавшие на побережье Средиземного моря колонии. Сейчас на их месте существуют такие города, как Ницца, Антиб, Марсель. Между 58 и 52 годом до нашей эры Галлию захватили римские солдаты Юлия Цезаря. Результатом более чем 500-летнего правления стала полная романизация населения Галлии.







# ПРОБЛЕМЫ СТАБИЛЬНОСТИ ГОСУДАРСТВЕННОЙ ТЕРРИТОРИИ

Франция оказывается часто в центре внимания этнической напряженности. Франция представляется интересным примером яркого проявления сепаратистских настроений. Наряду с радикальной направленностью корсиканского национального движения, начинают зарождаться национальные движения, которые стремятся к децентрализации французской административной системы и сохранению культурного своеобразия конкретного региона, как например, Бретань, Эльзас, Окситания.

Сегодня во Франции существует множество движений за независимость. Окситанский, савойский и ниссарский национализмы отражаются в общественно-политических движениях в соответствующих регионах Франции: Окситания (юг Франции и небольшая часть Испании и Италии), Савойя (трансальпийская область между Францией, Италией и Швейцарией) и город Ницца и его окрестности (окситанский «нисуа»).



# ОБЩИЕ ВЫВОДЫ

Франция – страна, пострадавшая в ходе Первой и Второй мировых войн, что обусловило стремление Парижа добиться стабилизации послевоенных границ в Европе.

Как страна – основательница европейского интеграционного процесса Франция продвигает идею регионального и трансграничного сотрудничества, что позволяет предотвращать новые и разрешать уже существующие пограничные споры между государствами – членами Евросоюза. Этому способствует реализация идеи «четырех общих свобод»: свободы передвижения капиталов, товаров, услуг, рабочей силы. На это же направлена и политика сплочения (или Региональная политика) Европейского союза. Ее цель – выравнивание развития всех стран-участниц ЕС с помощью формирования региональных комплексов и стимулирования трансграничных связей, что ведет к постепенному стиранию границ внутри Евросоюза.





# ИСТОЧНИКИ

1. Прохоренко И.Л. Европейская интеграция и проблема сепаратизма в государствах – членах Европейского союза. / И.Л. Прохоренко. Монография. – М.: ИМЭМО РАН, 2018. – 93с.
2. Холодковский К.Г. Особенности Сепаратизма в Западной Европе XXI в. / К.Г. Холодковский // Южно-Российский журнал социальных наук. Политические институты и процессы. – 2018. – Т.19 – №2. – С. 27-37.
3. Фантом европейского сепаратизма 26.02.2018. [Электронный ресурс]. URL: <https://clck.ru/h7igD> (дата обращения: 18.02.2022)
4. Евдокимов В.Б., Старцев Я.Ю. Местные органы власти зарубежных стран: правовые аспекты. М.: Спарк, 2001. 251 с. 3. Конституция Французской республики. Сайт Конституционного Совета Французской республики [Электронный ресурс]. URL: <http://www.conseilconstitutionnel.fr/conseil-constitutionnel/francais/la-constitution/la-constitution-du-4-octobre-1958/la-constitution-du-4-octobre-1958.5071.html> (дата обращения 13.04.2015).
5. Дмитриев А.В., Залысин И.Ю. Насильственные политические конфликты. М.: Изд-во СГУ, 2007. 364 с.
6. Залысин И.Ю. Предконфликтная ситуация в насильственных политических конфликтах // Пробелы в российском законодательстве. 2014. No 5. С.49-52.
7. Лебедева М.Л. Государственное регулирование территориального развития (на примере Французской республики) // Экономические и правовые аспекты регионального развития: история и современность: материалы II Всероссийской научно-практической конференции. Елабуга, Изд-во ЕГПУ, 2010. С.127-132.
8. Лебедева М.Л. Модель региональной политики Французской Республики: проблемы применения в России. М.: ФГБОУ ВПО МГУП, 2013. 172 с.
9. Макарычев А.С. Регионализм: проблемы и перспективы // Общественные науки и современность. 1991. No 3. С.50-58.
10. Чиркин В.Е. Конституционное право зарубежных стран: Учебник. М.: Юрист, 2008. 607 с.