

Вспомнить изученные материки (10 минут)

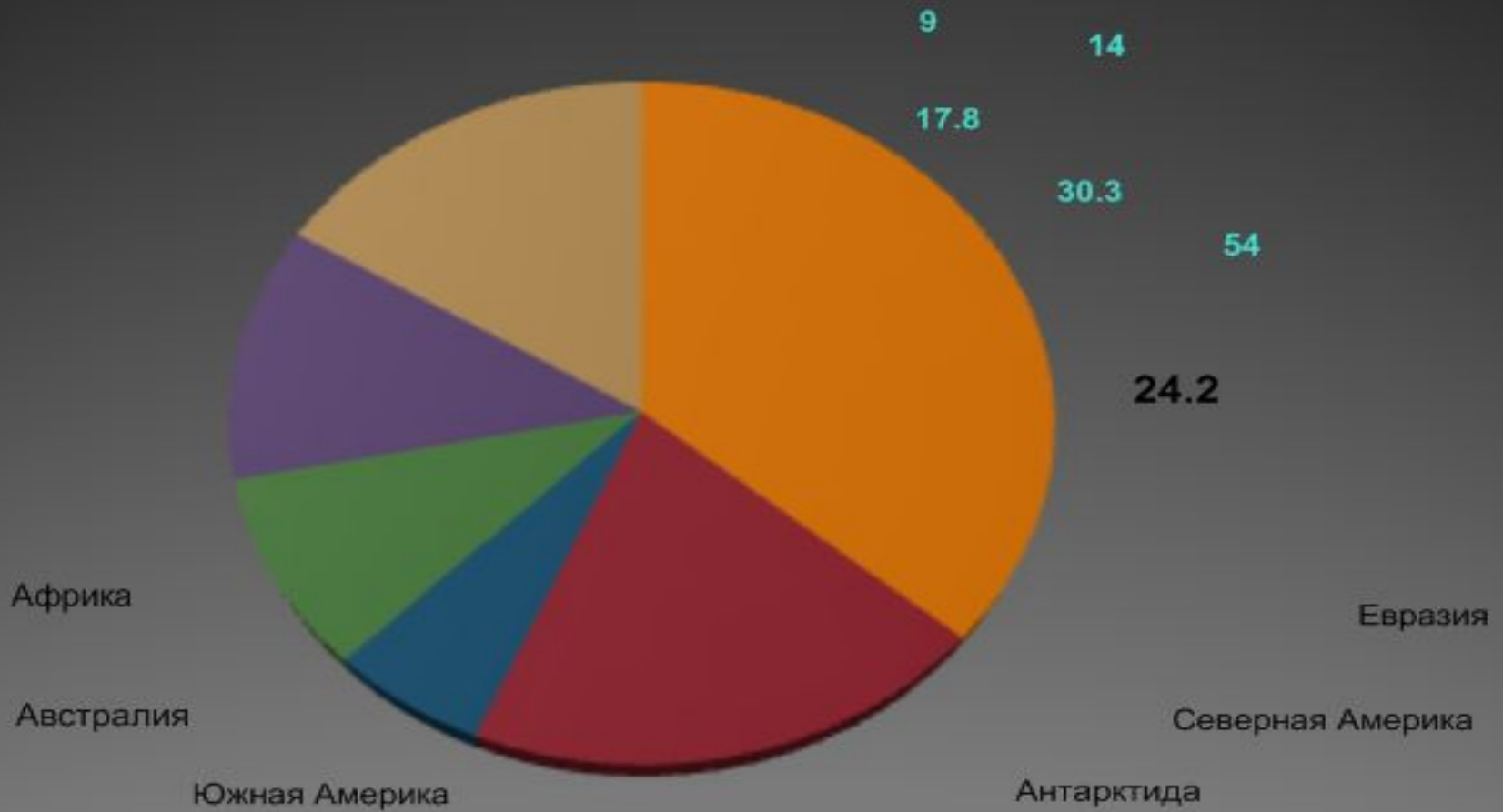
1. Ответить на 10 вопросов записав их в столбик.
2. Выписать указанную букву так же в столбик для получения ключевого слова.
3. По окончании урока слова сфотографировать и в течении **5 минут** отправить на почту savely.74@mail.ru или на страницу во вконтакте Ирина Савельева




10 вопросов проверочной удалены

Вспомнить план описания материка

- 1. Самое-самое**
- 2. ГП (отношение к экватору, тропикам, меридиану, крайние точки, острова, заливы, проливы, моря, океаны, близость других материков)**
- 3. Исследователи, их открытия**
- 4. Рельеф и полезные ископаемые**
- 5. Особенности природы (климат, внутренние воды, природные зоны, органический мир)**



Домашнее задание. Составить правильно диаграмму . Соотнести цифры и материки (есть некоторые неточности)

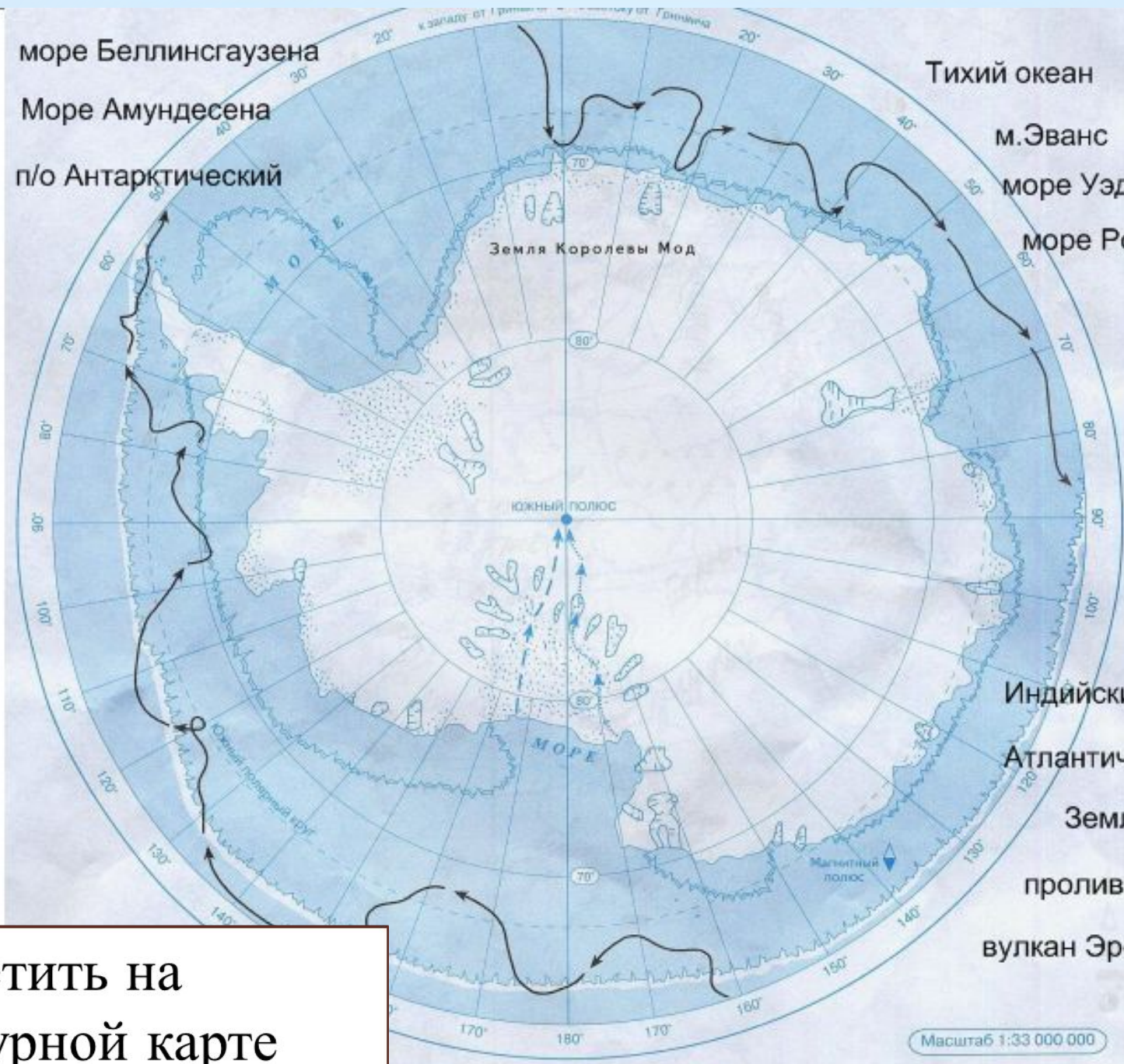
A historical map of Antarctica, showing the continent in yellow and the surrounding oceans in green. The map includes a grid of latitude and longitude lines, a compass rose, and various geographical labels such as 'Bellingshausen Sea', 'Ross Sea', and 'South Pole'. A circular inset in the top left shows a detailed view of the South Pole region. A text box in the top right contains the text 'Authorized Map BYR ANTARCTIC EXP...' and a paragraph of smaller text. The main title is overlaid in large, bold, blue Cyrillic letters.

**Антарктида:
Географическое
положение, история
открытия и
исследования**

10.04.2020

Отметить на
контурной карте





море Беллинсгаузена
Море Амундесена
п/о Антарктический

Тихий океан
м.Эванс
море Уэдделла
море Росса

Индийский океан
Атлантический океан
Земля Виктория
пролив Дрейка
вулкан Эребус

Отметить на
контурной карте

Масштаб 1:33 000 000



del.exe

В 1772-75 Джеймс Кук во второй экспедиции, посвященной поискам южного материка, первым из мореплавателей пересек Южный полярный круг, однако материка он не обнаружил и заявил, что его вообще найти невозможно из-за льдов, делающих землю недоступной.



Авторитет Дж. Кука был настолько велик, что долгие годы никто не решался оспаривать его выводы 10

Джеймс Кук :«... земли, которые могут находиться на юге, никогда не будут исследованы ... эта страна обречена природой на вечный холод».



Первые исследования Антарктиды.



Джеймс Кук



М. П. Лазарев.



Ф.Ф.
Беллинсгаузен



- В 1819 году русские моряки Ф. Ф. Беллинсгаузен и М. П. Лазарев на военных шлюпах «Восток» и «Мирный», посетили Южную Георгию и попытались проникнуть в глубь Южного Ледовитого океана. В первый раз, 28 января 1820 года, почти на меридиане Гринвича, они достигли $69^{\circ}21'$ ю. ш. и открыли собственно современную Антарктиду.
- На этом исследования не кончались...

28 января 1820 года открытие Антарктиды

Покорение Южного полюса

14 декабря 1911 г. норвежская экспедиция, под началом Руаля Амундсена, впервые достигла Южного полюса.

Норвежский исследователь Руаль Амундсен фотографирует норвежский флаг на южном полюсе

14 декабря 1911 год открытие южного полюса





«Я пожертвовал бы славой,
решительно всем, чтобы вернуть его
к жизни,... мой триумф омрачен
мыслью о его трагедии, она
преследует меня»... Но повернуть
историю вспять невозможно.





Открытие Южного полюса. wmv

Домашнее задание, презентации смотри

1. на странице в контакте
Ирина Савельева

Отправлять ответы

- * на почту savely.74@mail.ru или на страницу во вконтакте Ирина Савельева.
- * Подписать работу: фамилия, имя.
(НОРМАЛЬНО)
- * В противном случае работы проверяться не будут