

Знаменитые первооткрыватели и путешественники.

Выполнил:
Ученик 7 А класса
МБОУ "СОШ № 59»
города Кургана
Грибанов Кирилл

Марко Поло (1254 -1324 гг.)

Венецианский купец и путешественник, представивший историю своего путешествия по Азии в знаменитой «Книге о разнообразии мира».

- 1271-1292 гг. – совершил поход в Китай. Путешествие, длившееся три с половиной года, проходило через Малую Азию, Персию, Памир и пустыню Гоби. В Китае Марко Поло провел 17 лет, находясь на службе у китайского императора. Домой вернулся морем, обогнув Азию с юга.
- Участвуя в войне с Генуей, в 1298 году, был взят в плен и в тюрьме продиктовал одному из узников рассказ о своем путешествии, снискавшем ему европейскую славу.



Христофор Колумб (1451-1506 гг.)

Испанский мореплаватель итальянского происхождения.


- Первым пересёк Атлантический океан в субтропической и тропической полосе северного полушария и первым из европейцев ходил в Карибском и Саргассовом морях.
- Положил начало открытию Южной и Центральной Америки.
- Открыл Большие Антильские (Куба, Гаити, Ямайка и Пуэрто-Рико) и Малые Антильские (от Доминики до Виргинских островов, а также Тринидад) острова.



Васко да Гама (1469 – 1524 гг.)

Португальский мореплаватель эпохи Великих географических открытий.


- 1497-1499 гг. – совершил плавание в восточном направлении из Лиссабона в индию вокруг Африки и обратно.
- Впервые проложил морской путь из Европы в Южную Азию.
- В 1502-1503 и 1504 годах совершил еще два плавания в Индию.



Фернан Магеллан (1480-1521 гг.)

Португальский и испанский мореплаватель.


- Командовал экспедицией, совершившей первое известное кругосветное путешествие.
- Открыл Магелланов пролив, Огненную землю, Марианские и Филиппинские острова.
- Доказал, что из Европы в Азию можно попасть не только огибая Африку, но и двигаясь в западном направлении.



Джеймс Кук (1728-1779 гг.)

Английский военный моряк, путешественник-исследователь, картограф и первооткрыватель. Возглавлял три кругосветные экспедиции по исследованию Мирового океана.

- 1768-1771 гг. - кругосветная экспедиция на фрегате. Определено островное положение Новой Зеландии, открыты Большой Барьерный риф и восточное побережье Австралии.
- 1772-1775 гг. – вторая экспедиция. Открыты Южные Сандвичевы острова, Новая Каледония, Норфолк, Южная Георгия.
- 1776-1779 гг. – третья кругосветная экспедиция. Были открыты Гавайские острова и часть побережья Аляски.



Хабаров Ерофей Павлович (1603-1671 гг.)

Русский землепроходец, первооткрыватель новых земель,
составил "Чертеж реке Амуру».

- 1649-1650 гг. – совершил невероятно сложное и длительно путешествие от Якутска вверх по течению Лены на стругах, а далее пешком через Становой хребет к Амуру.
- Составил "Чертеж реке Амуру».
- Основа первые русские укрепления на берегах Амура.
- В честь него названы город Хабаровск и весь Хабаровский край.



Дежнёв Семён Иванович (1605-1673 гг.)

Русский путешественник, землепроходец, мореход, исследователь Северной, Восточной Сибири и Северной Америки.

- Первый мореплаватель, прошедший Берингов пролив, отделяющий Азию от Северной Америки, Чукотку от Аляски, причём сделал это за 80 лет до Витуса Беринга, в 1648 году, по пути посетив острова Ратманова и Крузенштерна, находящиеся посередине Берингова пролива.
- 1643 год - в составе отряда землепроходцев под командованием Михаила Стадухина открыл реку Колыму.



Витус Ионассен Беринг (1681-1741 гг.)

Российский мореплаватель, офицер русского флота, капитан-командор. По происхождению датчанин.

- 1725-1730 гг. — В.Беринг возглавил 1-ю Камчатскую экспедицию. Экспедиция на судне «Святой Гавриил» обогнула берега Камчатки и Чукотки, открыла остров Святого Лаврентия и пролив между Азией и Америкой.
- 1733-1741 гг. — 2-я Камчатская, или Великая Северная экспедиция. На корабле «Святой Петр» Беринг пересек Тихий океан, достиг Аляски, обследовал и нанес на карту ее берега.
- В честь Беринга получили свое название Командорские острова, а один из них был назван его именем.
- Имя Беринга присвоено проливу между Азией и Америкой и морю, соединяющему Северный Ледовитый и Тихий океаны.



Использованные ресурсы

- Архив. ЗНАМЕНИТЫЕ ГЕОГРАФЫ И ПУТЕШЕСТВЕННИКИ - <https://bibliogid.ru/archive/krug-chteniya/knigi-o-detstve>
- Википедия - <https://ru.wikipedia.org/wiki/>