

Муниципальное автономное общеобразовательное учреждение
средняя общеобразовательная школа № 6 с углубленным
изучением отдельных предметов г. Кушва

Маршрут похода выходного дня

«НА КАРТЕ ТОЧКОЙ НАЧЕН

...»

с элементами игры
геокешинг

Автор: Мартьянова Алиса
учащаяся МАОУ СОШ №6-7 «Г»
Руководитель: Шерстобитова С.Х.
учитель географии

ГЕОКЕШИНГ –


активный отдых для всей семьи!



WWW.GEOCACHING.SU

Верхняя Тура – город небольшой

На Карте Голкей обозначен...
И запятой, на Жизненном Пути...
Тура... Что Верхняя... У сопки
значит... Не вдалеке ведь
начинается...



Актуальность

изучения культурного наследия,
маршрута
краеведения нашей области и
привлечение туристов в уральский
городок.



28.09.2019г. в Верхней Туре
открылась Набережная
городского пруда
(видеосюжет)

На Урале седом
Много есть городов,
Но такого как наш Не встречала,
Здесь мы все родились,
Своё счастье нашли,
И все больше
В свой город влюблялись!

Ты стоишь среди сопок,
Лесов и равнин,
И полям конца- края
Не видно!
Город наш вековой,
Мы гордимся тобой,
И надеемся- это взаимно!

Цель

познакомить подростков с историческими достопримечательностями города с помощью современной игры геокешинг



Зада

- Познакомиться, **чи**зучить и исследовать исторические достопримечательности и улицы города В.Тура
- Создать маршрут выходного дня



Участники – учащиеся,
родители.

Маршрут «На карте точкой обозначен»

(протяженность 2
км)



Объекты:

1. Верхнетуринский завод
2. Улица Советская (Церковная)
3. Верхнетуринская старообрядческая церковь
4. Улица К.Либкнехта (Проезжая)
5. Дом купцов Ивана и Ильи Селивановых



Геокеши

географическая игра,
участие в которой
может принимать
любой желающий.
Смысл ее
заключается в том,
чтобы отыскать по GPS-
координатам тайники.
Во время игры
учащимся
нужно найти тайник с
помощью GPS-
навигатора и
составить из пазлов
карту с улицами города



Вид на западную часть посёлка, плотину, дом купца Кутова и пруд.



Плавильня мастерская (Арсенала), 1911 г.

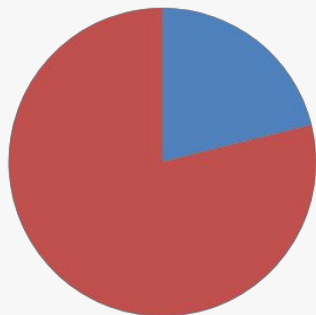
Верхняя Тура

небольшой город
в Свердловской
области
расположенны
й на Среднем
Урале, в 175
километрах к
северу от областного
центра.
Площадь
населенного

Подготовительный

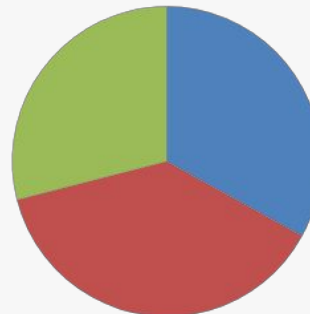
этап

Знаете ли вы, что такое геокешинг?



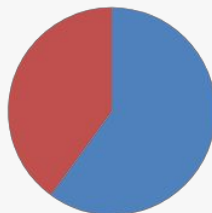
■ да - 20 чел.
■ нет - 75 чел.

Хотели бы вы узнать что-то новое об истории города Верхняя Тура?



■ да - 35 чел.
■ нет - 40 чел.
■ незнаю - 20 чел.

Хотели бы участвовать в игре геокешинг?



■ нет - 57 чел.
■ чел.



Карта и карточки

Ма



Шура – моя малая родина.
Немало дорожек пройдено.
Немало тропинок проезжено.
А лишь сердце здесь бьётся бешено.

GPS: N 52° 36.022', E 59° 81.809'

Объект №1

Верхнетурински й завод



, GPS: N 52° 36.022', E 59°
81.809'

адрес :г. В.Тура,
ул. Машиностроителей,2

Вопросы:

1. Год
образования
завода.(1737г)
2. Что во время русско –
турецкой войны отливали
на заводе? (пушечные



Из истории



да

В 1900 году паровая машина Петунина выставлялась на всемирной выставке в Париже.



В годы Великой Отечественной войны завод производил различные снаряды и осколочные гранаты



Завод в 1935 году получил заказ на изготовление роликподшипников для первого в стране Московского метрополитена.

Объект №2

улица Советская (

Церковная)

GPS: N 58° 35.925', E 59° 81.963'

адрес :г. В.

Тура, ул.

Советская,27



Улица Церковная (ныне - Советская), вид на площадь и Николаевский храм, 1907 г.

Вопросы:

1. Как раньше называлась улица Советская? (Церковная)
2. У городской площади было еще два

название. Назовите их?
(Рыночная, Ленина)

Объект №3

Храм успения Пресвятой Богородицы (

ядческая церковь)
GPS: N 52° 36.022', E 59°
81.809'



Храм Успения Пресвятой Богородицы, фото 1950-г.

Храм занесен в Реестр объектов культурного наследия (памятников истории и культуры) местного значения.

адрес :г. В.Тура, ул.
Советская,11

Вопросы:

1. В каком году построен был Храм? (1900 г.)
2. Кем был построен Храм? (братьями –поморцами купцами 2 гильдии Иваном и Ильей Селивановыми)

Объект №4

Улица Карла -Либкнехта



GPS: N 58° 21.172', E 59°
59.490 '

адрес :г. В.Тура,
ул. К.

Либкнехта,143

Вопросы:

1. В каком году на этой улице была открыта библиотека – читальня? (1907 г.)
2. В каком году была открыта Церковно – приходская школа? (1892 г.)

Объект №5

Дом купцов Ивана и Ильи



GPS: N 58° 35.757', E 59° 82.045'

адрес : г. В.Тура,
ул. К.Либкнехта,141

Вопросы:

1. Чем торговали купцы Селивановы (мануфактурными товарами)
2. Когда появились первые каменные здания?
(в середине 19 в.)



Здание лавки с железными ставнями и засовами занесено в реестр памятников

местного значения как памятник архитектуры конца 19-го века,

Объект №6



GPS: N 58° 35.971', E 59°
82.142 '
вер

адрес : г. В.Тура,
ул. Машиностроителей ,8

Вопросы:

1. Какой собор находился на этом месте раньше? (Никольский каменный собор)
2. Кому был поставлен памятник на площади? (Александрю II «освободителю» в 1832 г.)

Основной

Квест – игра

этап
«Я город свой знаю, я в нем живу» для 6-7 классов ,
с элементами геокешинга (по карте «Маршрут выходного дня»



Сборка пазлов
«Карта с улицами»



Путеводитель по
улицам города
Верхняя Тура

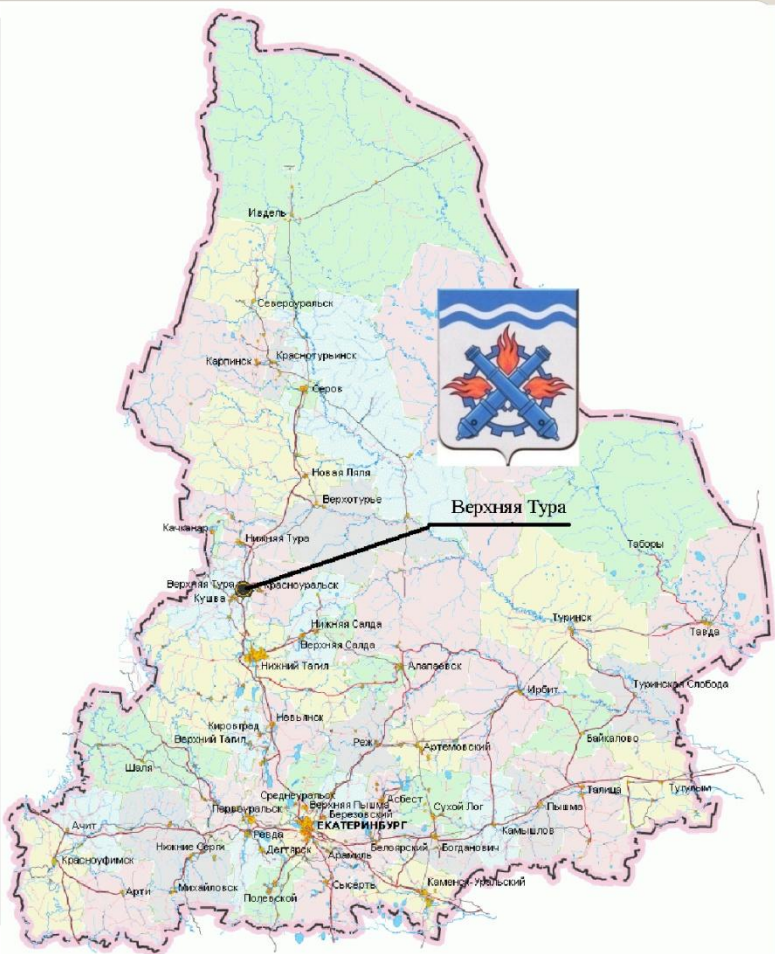


Строительство плотины. Июнь 1957 года


Викторина
«История
родного
города»

Буклет

Заключительный

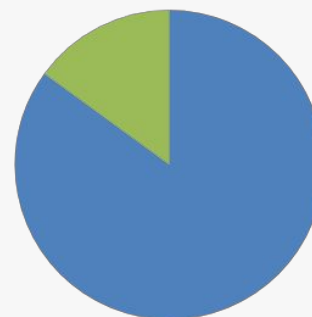


Хотели бы участвовать в игре геокешинг?






■ нет - 0 чел.
■ да - 100 чел.

Хотели бы вы узнать что-то новое об истории города Верхняя Тура?



■ да - 90 чел
■ нет - 0 чел.
■ не знаю - 5 чел.



**СПАСИБО
ЗА**

ВНИМАНИЕ

