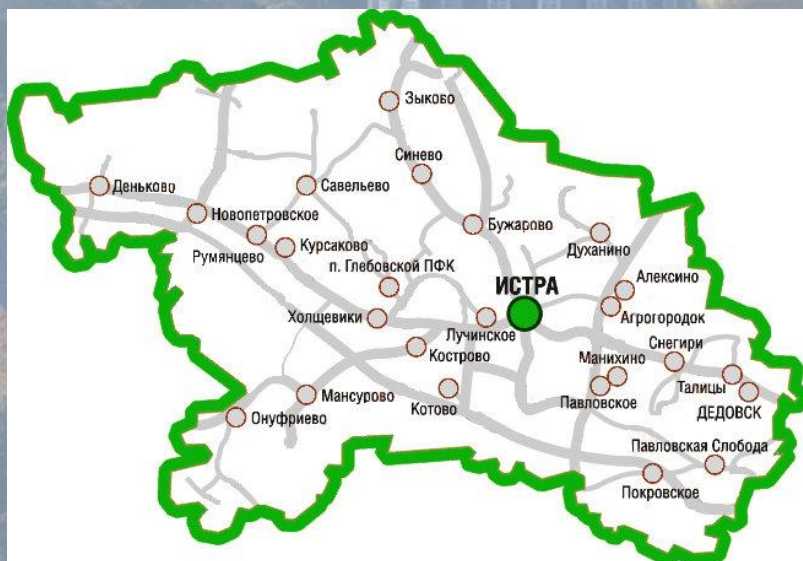
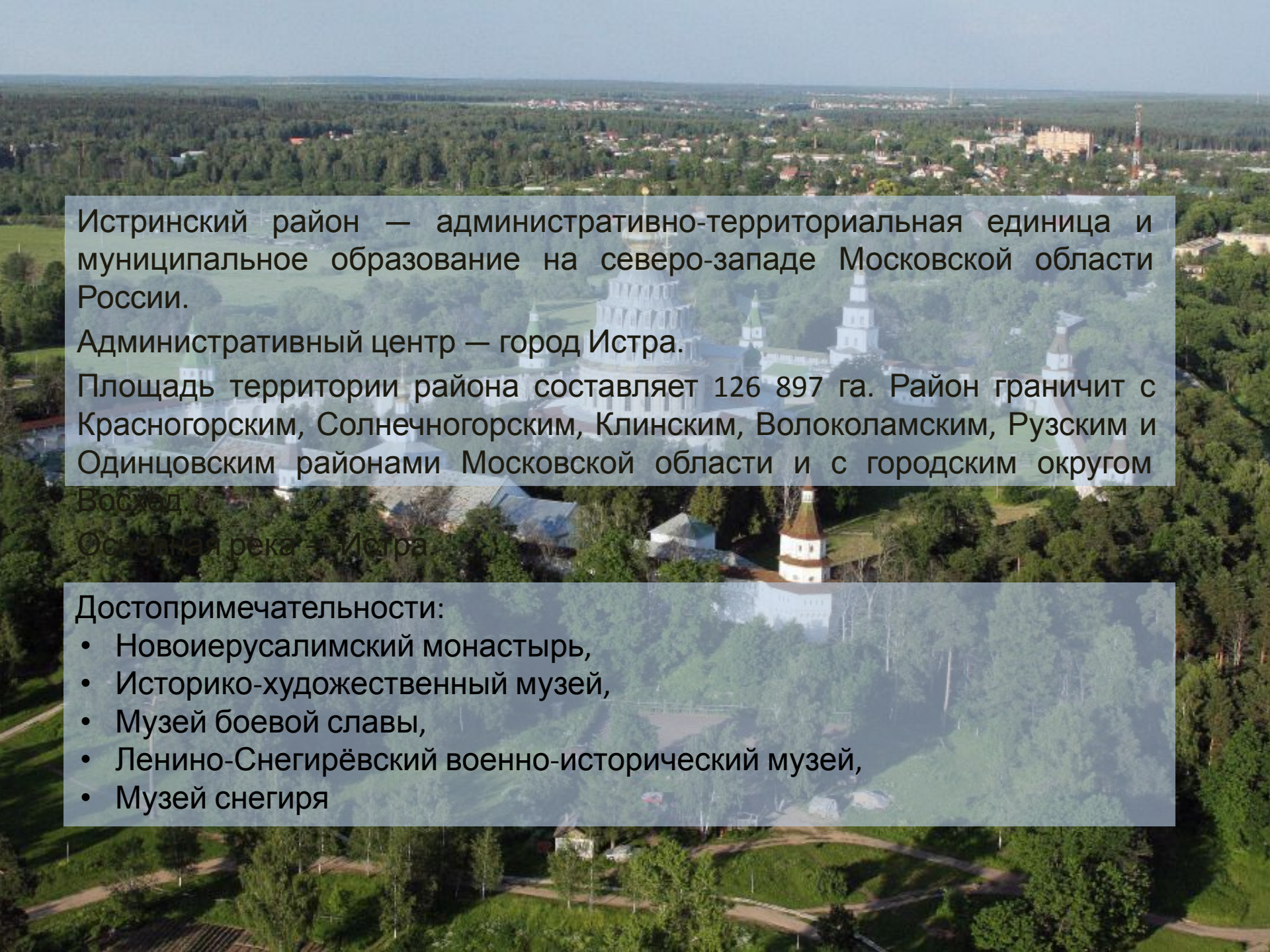


Демографическая ситуация в Истринском районе





Истринский район — административно-территориальная единица и муниципальное образование на северо-западе Московской области России.

Административный центр — город Истра.

Площадь территории района составляет 126 897 га. Район граничит с Красногорским, Солнечногорским, Клинским, Волоколамским, Рузским и Одинцовским районами Московской области и с городским округом

Восход.

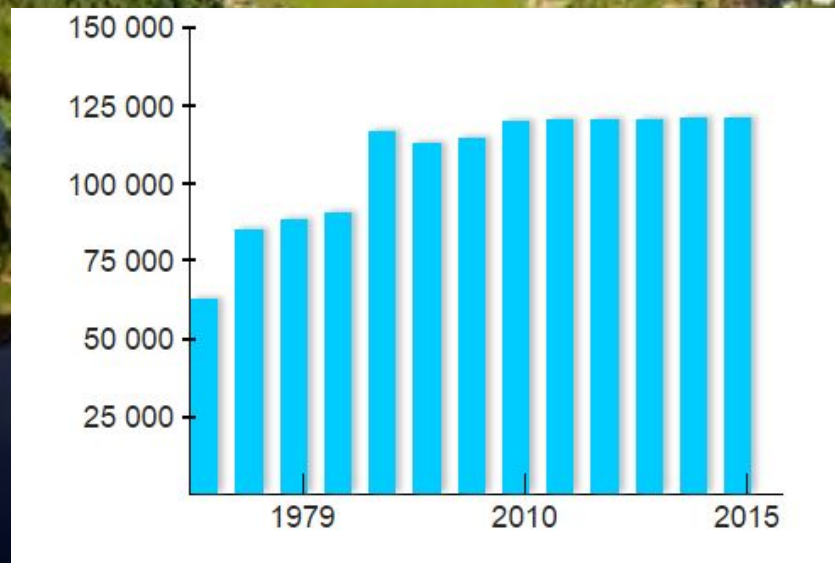
Основная река — Истра.

Достопримечательности:

- Новоиерусалимский монастырь,
- Историко-художественный музей,
- Музей боевой славы,
- Ленино-Снегирёвский военно-исторический музей,
- Музей снегиря

Численность населения

1931	1970	1979	1989	2002	2006	2009
62 434	↗84 677	↗88 000	↗90 572	↗115 753	↘112 973	↗113 960
2010	2011	2012	2013 ^л	2014 ^л	2015	
↗119 641	↗119 960	→119 960	↘119 882	↗120 619	↗120 703	



Рождающееся поколение не восполняет поколения своих родителей, происходит интенсивный процесс старения, уменьшается численность трудоспособного и детского населения. Тенденция обострения демографической ситуации в районе связана с ростом преждевременной смертности, падением средней продолжительности жизни. Естественная убыль населения в районе не всегда компенсируется

миграционным приростом.

Муниципально-территориальное устройство

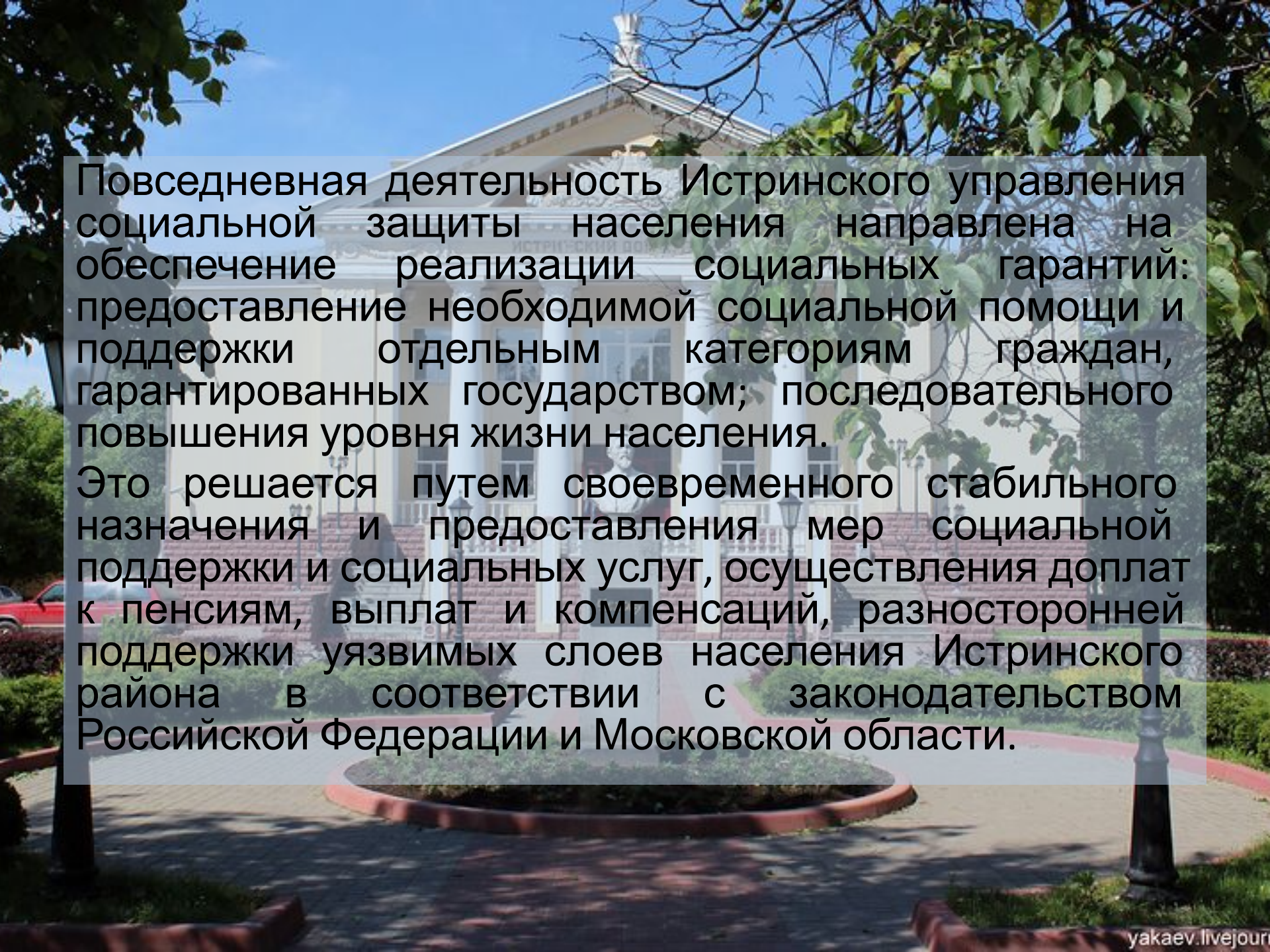
№	Городские и сельские поселения	Административный центр	Количество населённых пунктов	Население	Площадь, км ²
1	Городское поселение Дедовск	город Дедовск	3	↘ 29 972 ^[1]	25,52 ^[2]
2	Городское поселение Истра	город Истра	3	↘ 35 623 ^[1]	22,88 ^[2]
3	Городское поселение Снегири	дачный посёлок Снегири	9	↘ 3555 ^[1]	47,89 ^[2]
4	Сельское поселение Бужаровское	деревня Бужарово	32	↗ 2915 ^[1]	162,08 ^[2]
5	Сельское поселение Букарёвское	посёлок Глебовский	17	↘ 10 232 ^[1]	67,08 ^[2]
6	Сельское поселение Ермолинское	посёлок Агрогородок	20	↘ 3461 ^[1]	131,32 ^[2]
7	Сельское поселение Ивановское	деревня Павловское	19	↘ 3003 ^[1]	83,59 ^[2]
8	Сельское поселение Костровское	деревня Кострово	25	↗ 2938 ^[1]	105,84 ^[2]
9	Сельское поселение Лучинское	село Лучинское	23	↘ 4703 ^[1]	80,44 ^[2]
10	Сельское поселение Новопетровское	село Новопетровское	25	↘ 6859 ^[1]	205,20 ^[2]
11	Сельское поселение Обушковское	деревня Покровское	12	↔ 2076 ^[1]	55,42 ^[2]
12	Сельское поселение Онуфриевское	село Онуфриево	11	↘ 1129 ^[1]	61,92 ^[2]
13	Сельское поселение Павло-Слободское	село Павловская Слобода	13	↗ 12 136 ^[1]	59,06 ^[2]
14	Сельское поселение Ядроминское	посёлок Курсаково	28	↘ 2101 ^[1]	160,73 ^[2]



Легенда карты:

- 20 000—50 000 жителей
- 5 000—10 000 жителей
- 2 000—5 000 жителей
- 1 000—2 000 жителей
- Менее 1 000 жителей





Повседневная деятельность Истринского управления социальной защиты населения направлена на обеспечение реализации социальных гарантий: предоставление необходимой социальной помощи и поддержки отдельным категориям граждан, гарантированных государством; последовательного повышения уровня жизни населения.

Это решается путем своевременного стабильного назначения и предоставления мер социальной поддержки и социальных услуг, осуществления доплат к пенсиям, выплат и компенсаций, разносторонней поддержки уязвимых слоев населения Истринского района в соответствии с законодательством Российской Федерации и Московской области.