



# Новгородская республика



- Граница Новгородской земли в XII в.
  - Границы русских княжеств в XII в.
  - Границы «пятины» Новгородской республики
  - Территории, осваиваемые новгородцами в XII — начале XIII в.
  - Шудский Погосты
  - Города, в которых немецкая Ганза имела свои конторы
  - Основные торговые пути
  - Направления агрессии шведских феодалов против финских народов
  - Направления агрессии немецких рыцарей в Прибалтике
- Масштаб 1:6 500 000

# Новгородская земля



# Новгородское княжество









ушкуй







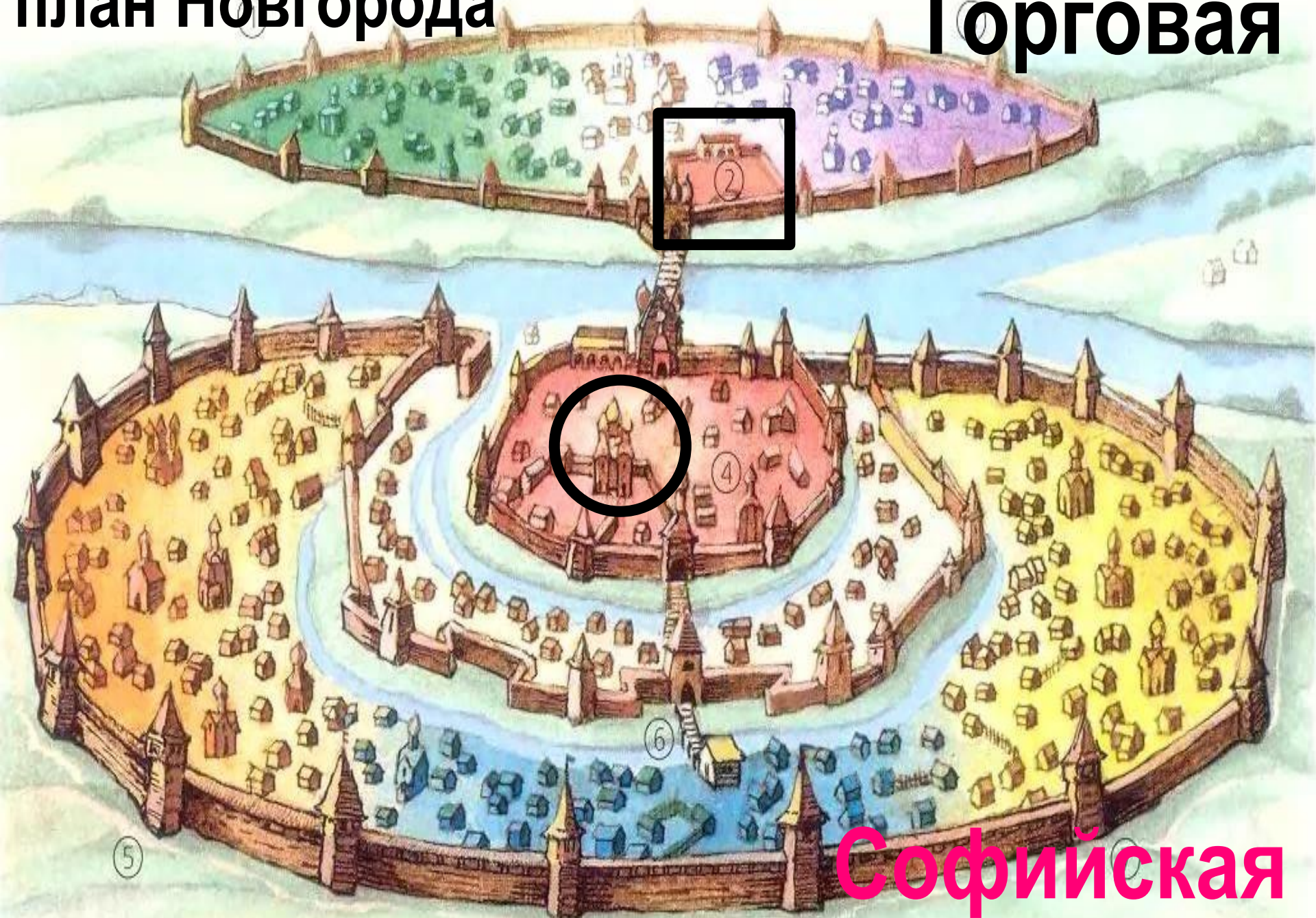


**Почему в  
Новгороде  
проживало  
много  
иностранцев?**



план Новгорода

Торговая



Софийская



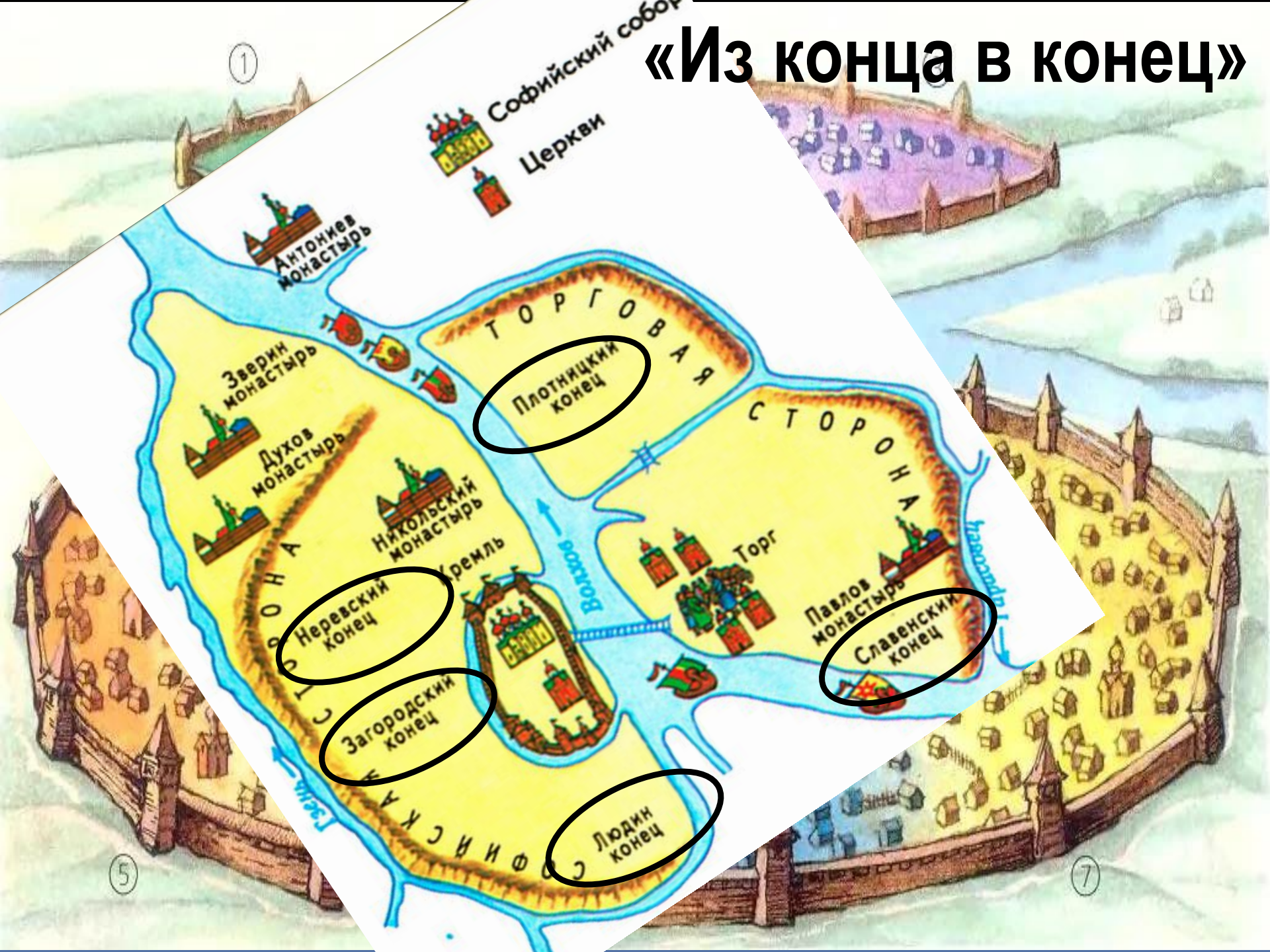


Торговая  
сторона,  
вече, торг

Софийская  
сторона  
Кремль



# «Из конца в конец»



1

5

7





земли  
бояре  
дань




артель  
купцы  
«Иваново сто»



заказ  
торг  
ремесленники

















Какая форма  
правления  
существовала  
в Новгороде?



# Какая форма правления существовала в Новгороде?



**Боярская  
республика**



# Новгородская боярская республика

вече

приглашён с  
дружиной





A historical illustration of a medieval town square. In the foreground, a man in a red tunic and a crown-like headpiece stands on a wooden platform, addressing a large crowd of people. The crowd consists of men in various medieval attire, some wearing hats. In the background, there are several wooden buildings, including a large church with a prominent golden dome and a cross on top. The sky is a light, hazy blue. The overall style is that of a historical painting or woodcut.

**вече**

**посадник  
с 1126**



**ТЫСЯЦКИЙ**

**Владыка**





# КНЯЗЬ







Почему Новгородское княжество избежало дробления земель?



**церковь  
Святого  
Георгия  
в Ладоге**

**Новгород**





1198

церковь Спаса  
на Нередице

Новгород

The image shows the Church of the Saviour on Nereditze, a well-preserved example of early Russian church architecture. It is a white stone building with a prominent central dome covered in silver leaf. The dome is topped with a cross. The church has a square plan with rounded corners and features several arched windows of varying sizes. The entrance is centrally located with a small porch. The building is set in a grassy field under a blue sky with scattered white clouds. In the background, a simple wooden structure is visible.



**церковь  
Параскевы  
Пятницы  
на Торгу**

**1207**







**В чём отличие храмов?**





С.123-127

домашнее задание:



**вече, натуральное хозяйство,  
эксплуатация, вотчина, фео́д,  
уделы, республика,  
государство,  
1125-1132, 1147, 1113, 1185, 1212**