


Туристический сектор

Руководитель – **Ташлыкова Кристина,**
214

План реализации действия сектора:

- «Быстрые туристические походы» примерно на 8 часов
- «Полноценные туристические походы» на целый день с 8 до 21
- Экспедиции по разным частям Красноярского края (мин. 2дня)

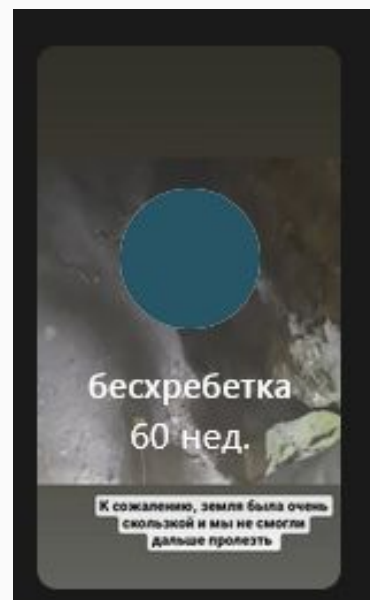
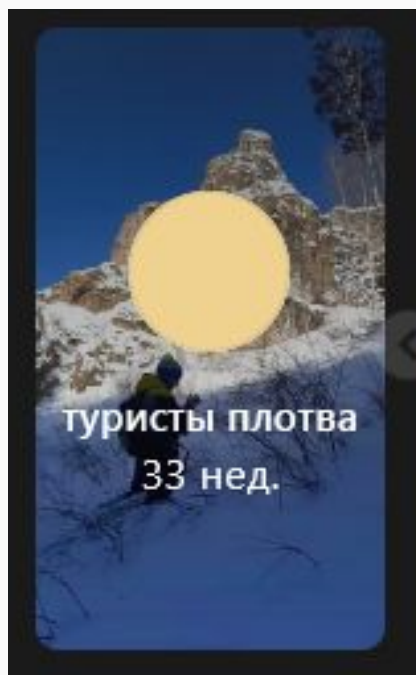
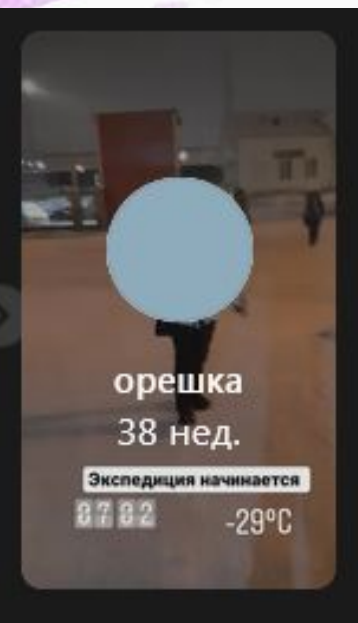
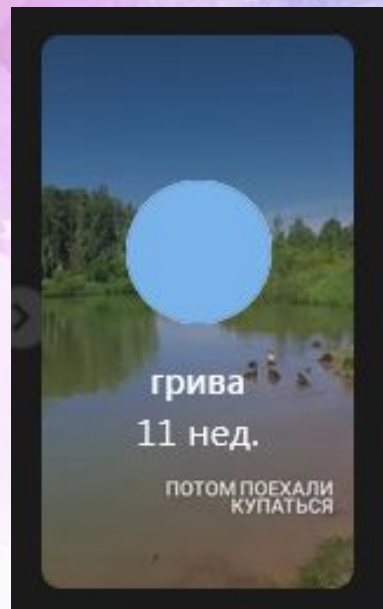
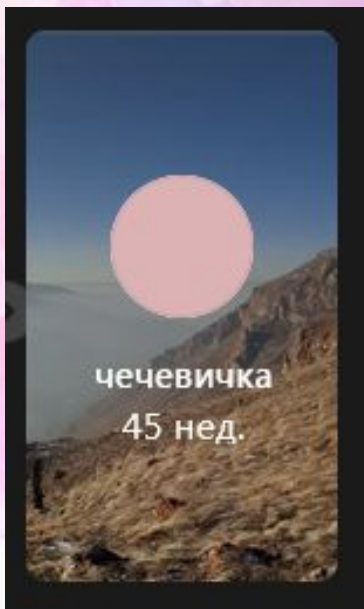


https://vk.com/vremya_first

Пещера Большая Орешная

Самая большая пещера в
мире, отдаленность от города
- 150 км





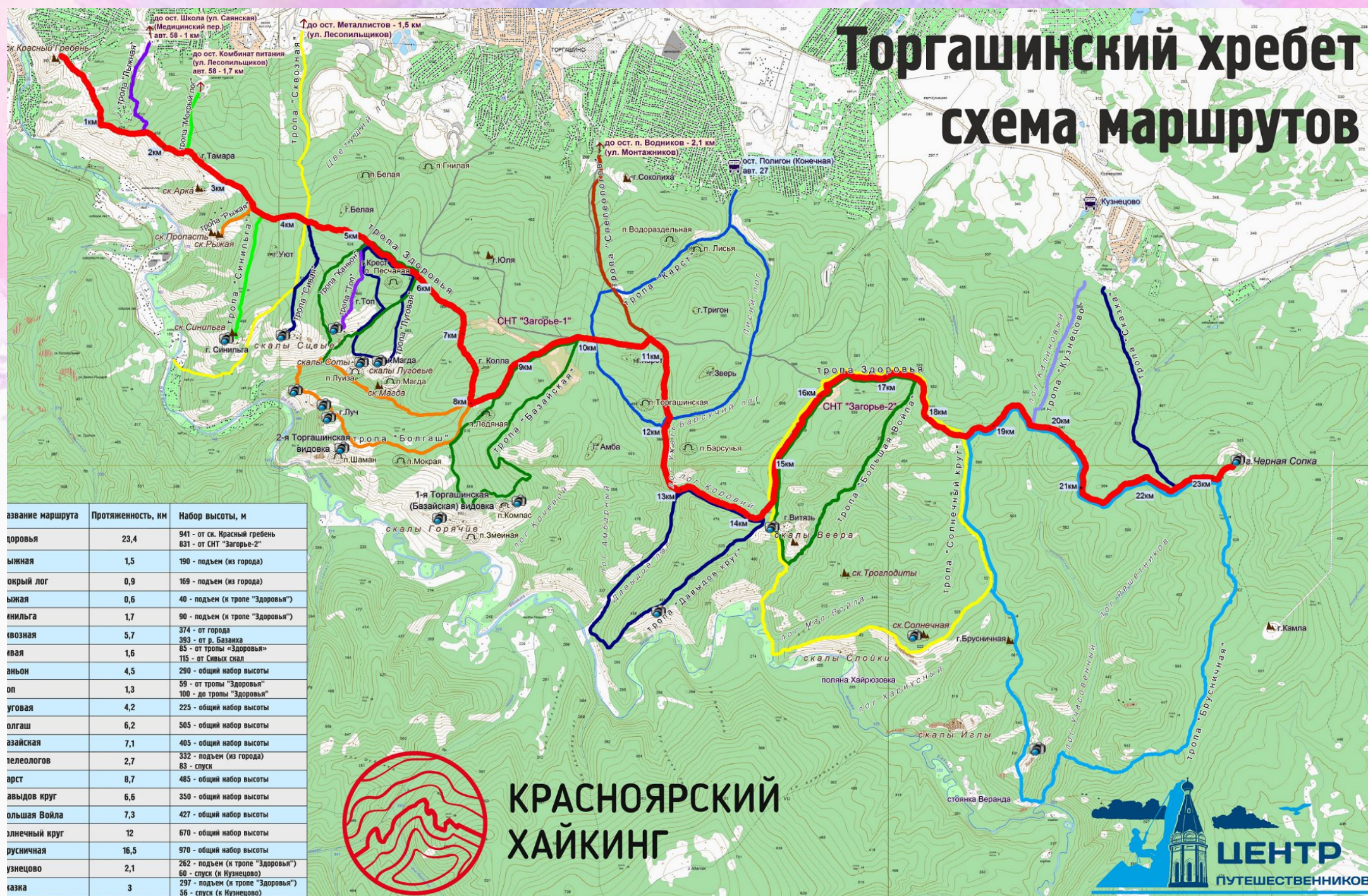
Самостоятельные походы

«Красноярский хайкинг» - это сеть промаркированных троп, которые начинаются в пригородной черте и идут далеко за город.

- Разработано более 150 км маршрутов на Столбах, Торгашинском хребте, Гремячей гриве, Мининских столбах, продолжается освоение новых районов.



Торгашинский хребет схема маршрутов



название маршрута	Протяженность, км	Набор высоты, м
Здоровья	23,4	941 - от ск. Красный гребень 831 - от СНТ "Загорье-2"
Выжняя	1,5	190 - подъем (из города)
Окрый лог	0,9	169 - подъем (из города)
Выжная	0,6	40 - подъем (к тропе "Здоровья")
Синильга	1,7	90 - подъем (к тропе "Здоровья")
Возная	5,7	374 - от города 393 - от р. Базайка
Ивая	1,6	85 - от тропы «Здоровья» 115 - от Сивых скал
Аньон	4,5	290 - общий набор высоты
Оп	1,3	59 - от тропы "Здоровья" 100 - до тропы "Здоровья"
Уговая	4,2	225 - общий набор высоты
Болгаш	6,2	505 - общий набор высоты
Базайская	7,1	405 - общий набор высоты
Телеологов	2,7	332 - подъем (из города) 83 - спуск
Арст	8,7	485 - общий набор высоты
Авыдов круг	6,6	350 - общий набор высоты
Ольшаная Войла	7,3	427 - общий набор высоты
Солнечный круг	12	670 - общий набор высоты
Русичная	16,5	970 - общий набор высоты
Узнецово	2,1	262 - подъем (к тропе "Здоровья") 60 - спуск (к Кузнецово)
Казка	3	297 - подъем (к тропе "Здоровья") 56 - спуск (к Кузнецово)




**КРАСНОЯРСКИЙ
ХАЙКИНГ**






Скалы веера, 15 км от
поселка Водников

Спасибо за внимание!



@tashllykova



https://vk.com/vremya_first