

Франция



План изучения государства:



1. Общие сведения.
2. Географическое положение.
3. Природные условия и ресурсы:
 - а) рельеф, полезные ископаемые
 - б) климат
 - в) водные ресурсы
 - г) лесные ресурсы
4. Население.
5. Хозяйство:
 - а) промышленность
 - б) сельское хозяйство
 - в) транспорт, внешние экономические связи

Общие сведения

Официальное название – Французская Республика

Площадь – 547 тыс. км²

Население – 61,9 млн. человек

Столица – Париж

Тип страны – высокоразвитая страна

Форма правления – президентская республика

Форма территориального устройства – унитарное государство

Член международных организаций – ООН, НАТО, ЕС. **Валюта** – евро




Географическое положение

План	Ответ
1. Положение на карте мира, материка	Страна расположена в Западной Европе – одном из трех мировых экономических центров. К
2. Соседние страны, отношения с ними	Граничит: Бельгия, Люксембург, Швейцария, Италия, Испания, Сан-Марино, Монако. Все они – высокоразвитые страны, члены ЕС. Большинство входят в НАТО.
3. Выход к морям и океанам	2/3 границ – морские. Атлантический океан (Средиземное море, Бискайский залив).
4. Международные пути сообщения	Страна лежит на пересечении важнейших морских и воздушных путей сообщения.
5. Положение относительно сырьевых баз	Близость к важнейшим сырьевым базам (железные руды – Швеция, нефть – Алжир, Ливия, страны Персидского залива).

Природные условия и ресурсы

Рельеф. Большую часть территории Франции занимают равнины (Северофранцузская и Аквитанская). В центре страны – нагорье (Центральный массив), останец древних гор. Молодые высокие горы находятся на юге – Пиренеи и юго-востоке (Альпы).



Природные условия и ресурсы

Минеральные ресурсы. Есть значительные запасы руд: железных, алюминиевых, урановых. Из нерудных полезных ископаемых есть значительные запасы калийной и поваренной солей. Есть небольшие запасы угля, нефти, природного газа.



Природные условия и ресурсы

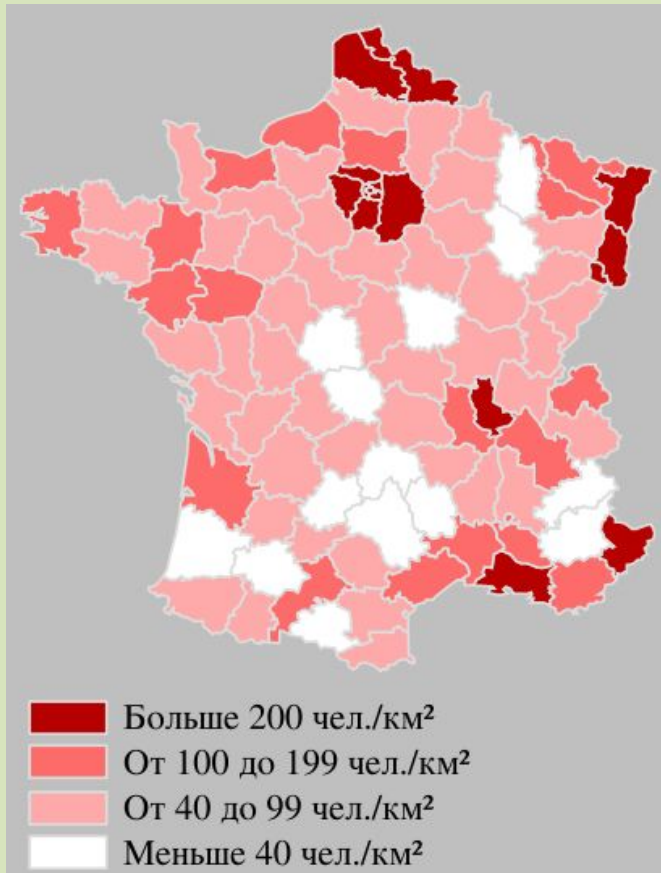
Климат: на севере и западе – морской умеренного пояса, на востоке – умеренно-континентальный, на юге – субтропический средиземноморский.

Водными ресурсами Франция обеспечена хорошо. Крупнейшие реки: Рона, Луара, Сена, Гаронна, Рейн.

Лесные ресурсы. Леса занимают 25 % территории. Страна не только обеспечивает собственные потребности в древесине, но и является ее экспортером.



Население



I тип воспроизводства населения (низкий ЕП, старение нации). Страна имеет **положительное сальдо миграций**.

Это **однонациональная страна** (82 % французов). Большая часть населения исповедует **католицизм**. Есть протестанты, иудеи, мусульмане.

Средняя плотность населения составляет 111 чел./км².

Более 73 % населения проживает в городах. Крупнейшие города: Париж, Лион, Марсель, Лилль.

Промышленность

Машиностроение – главная отрасль промышленности.

Основная продукция: автомобили («Рено», «Пежо-Ситроен»), самолеты («Мираж», «Каравелла», «Конкорд»), оборудование для АЭС, бытовая техника, морские суда, военная техника.

Химическая промышленность. По объему экспорта ее продукции Франция занимает 4 место в мире. Изготавливаются пластмассы, химические волокна, шины, сода, калийные удобрения. Традиционными для Франции являются парфюмерная и фармацевтическая промышленность.



Промышленность

Электроэнергетика. АЭС дают 76 % электроэнергии. ГЭС производят 20 % электроэнергии и размещены в предгорьях Альп и Пиренеев. Доля ТЭС незначительна – 4 % электроэнергии. На севере работает ПЭС «Ранс».

Черная металлургия в прошлом тяготела к собственным месторождениям железных руд и коксующегося угля в Лотарингии, а сейчас смещается к морю ,где работает на импортном сырье.

Цветная металлургия. Ее ведущая отрасль – алюминиевая промышленность ,которая работает на собственном сырье.

Промышленность

Пищевая промышленность. Ее ведущими отраслями являются винодельческая, молочная, мясная, сахарная кондитерская. Рыбная промышленность лучше развита на побережье Атлантики, винодельческая — на юге.

Легкая промышленность. По производству тканей страна занимает 3 место в Европе. Экспортируется значительная часть продукции швейной промышленности, крупнейшим центром которой является Париж — «всемирная столица моды».



Сельское хозяйство

В его отраслевой структуре преобладает **животноводство**, в котором основную роль играют молочное скотоводство, свиноводство, птицеводство. В **растениеводстве** главными культурами являются пшеница, кукуруза, сахарная свекла, табак, хмель, картофель, виноград, маслины, цветы.



Транспорт

Страна имеет густую транспортную сеть. Основным видом транспорта является автомобильный (50 % пассажирооборота и 40 % грузооборота). Во внешних связях преобладают морской и авиационный транспорт. Крупнейшие морские порты: Марсель, Гавр, Дюнкерк.

Внешние экономические связи

Главные торговые партнеры: США, Германия, Испания, Великобритания, Италия.

Экспорт: автомобили, самолеты, пластмассы, сталь и прокат, алюминий, зерно, сахар, вина, модная одежда, парфюмерия.

Импорт: нефть, природный газ, руды металлов, хлопок, шерсть, кофе, чай.



Эйфелева башня

Башня построена в 1889 г. Вместе с антеннами радио и телевидения башня имеет высоту 320,75 м. Для ее строительства потребовалось 8600 т стальных конструкций и 2,5 млн. заклепок. Башня состоит из 12 тыс. деталей. Строили ее 250 рабочих в течение 26 месяцев. Сейчас творение инженера Александра Эйфеля стало признанной эмблемой Парижа.



Версаль – дворцово-парковый ансамбль во Франции бывшая резиденция французских королей в городе Версаль, ныне являющемся пригородом Парижа, центр туризма мирового значения. Все счета, связанные со строительством дворца, сохранились да нашего времени. Сумма, учитывающая все расходы, составляет 25 725 836 ливров.



Елисейские поля – это название одного из известнейших и самых красивых проспектов Парижа. Длина этого проспекта почти 7 км и ширина 70 м. Строительство самого широкого проспекта в Париже началось в первые десятилетия XVII века.



Собор Парижской Богоматери – географическое и духовное «сердце» Парижа, расположен в восточной части острова Сите. Здание вмещает 10 000 человек при таких внушающих размерах: длина 130 м, ширина – 108 м, высота башен – 69 м. Строительство продолжалось с 1163 г. до 1345 г. Но имя первого архитектора так и осталось неизвестным.


Диснейленд

Парк стал достопримечательностью для всех приезжающих в Париж. Его фантастические аттракционы дают возможность погрузиться в мир сказок, отправиться в космическое путешествие, оказаться на борту подводного корабля, катапультироваться из пушки на Луну, побывать в кинотеатре будущего с эффектом присутствия или промчаться на «американских горках» по руинам древнего храма.





Шамбор



Вопросы и задания:

1. Сравните ЭГП Франции и Великобритании. Какие преимущества имеет каждая из этих стран?
2. Расскажите про особенности отраслевой структуры хозяйства Франции.
3. Чем бы вы пояснили значительное количество мигрантов из Северной Африки?
4. Приведите примеры продуктов, которые обязаны своими названиями французским городам, провинциям.
5. Какие факторы способствовали развитию сельского хозяйства страны?
6. Каковы причины и последствия процесса «старения нации»?
7. Дайте хозяйственную оценку природно-ресурсного потенциала Франции.
8. Используя дополнительные источники информации, подготовьте сообщение об интересных объектах Франции.

Литература:

- 1.** Кобернік С. Г. , Коваленко Р. Р. Географія: Підручн. для 10 кл. загальноосвіт. навч. закл. – Харків: Оберіг, 2010.
- 2.** Географія: Підручн. для 10 кл. загальноосвіт. навч. закл.: Рівень стандарту, академічний рівень / В. Ю. Пестушко, Г. Ш. Уварова. – К.: Генеза, 2010.
- 3.** Економічна і соціальна географія світу: Підручн. для 10 кл. загальноосвіт. навч. закл. / За ред. Б. П. Яценка. – К.: Форум, 2004.
- 4.** Масляк П. О., Олійник Я. Б., Степаненко А. В. Словник-довідник учня з економічної та соціальної географії світу. – К.: Лібра, 1996.
- 5.** Тарасенко Н. Г. Экономическая и социальная география мира: Конспект тем по программе Министерства образования Украины 10 класс. – Донецк: Центр подготовки абитуриентов, 1999.

Спасибо за внимание!

