Германия

План комплексной экономико-географической характеристики страны

1. «***Визитная карточка» страны.***

Форма правления и территориально-государственного устройства. Столица

2. ***Экономико- и политико-географичекое положение страны.***

Сухопутные соседи; Экономические и политические союзы.

Транспортное положение

3. ***Историко-географические особенности развития страны (характеристика важнейших этапов развития с точки зрения формирования территории, населения и хозяйства).***

4. ***Хозяйственная оценка природных условий и ресурсов.***

Ресурсы для развития промышленности,

Возможности для развития сельского хозяйства

Природно-рекреационные ресурсы.

5. ***Население страны.***

Естественное движение населения. Половой и возрастной состав.

Расовый, этнический и национальный состав населения.

Религиозные и культурные традиции населения страны.

Размещение населения. Внутренние и внешние миграции.

Урбанизация и сельская местность. Крупнейшие города

6. ***Общая характеристика хозяйства.***

Размеры хозяйства страны (валовый продукт) в сравнении с другими государствами.

Структура хозяйства (соотношение первичной, вторичной и третичной сфер хозяйства).

Уровень развития хозяйства (размеры валовой продукции хозяйства на душу населения, производительность труда и пр.).

Пространственное размещение хозяйства.

Структура и размещение важнейших производств.

7. ***Внутренние различия в стране***

ВИЗИТНАЯ КАРТОЧКА

- Площадь-357тыс.км
- Численность населения-82,3млн.чел.
- Столица-Берлин
- Государственный язык-немецкий.
- Денежная единица-евро.
- Форма правления - Федеративная парламентская республика
- Федеральный президент Йоахим Гаук
- Федеральный канцлер

  Ангела Меркель

ВВП (ППС)

- На душу населения

3,089 трлн $ (5-й)

37 814

Германия находится в самом центре Европы и граничит со множеством государств

С Севера

с Данией

С Востока

с Польшей

с Чехией

С Юга

со Швейцарией

С Запада

с Францией

с княжеством Люксембургом

с Бельгией

с Голландией

(Нидерл

9

соседей

2. ЭГП

- Центр Зарубежной Европы
- Развитая транспортная сеть, внутренние водные пути (Дунай, Рейн, Эльба)
- Порты (Северное и Балтийское море)
- Международные аэропорты
- ЕС, НАТО, Большая 7-ка,

3. Историко-географические особенности развития страны

300 государств
IIX Карл Великий
Франкское государство

Священная Римская империя, ок. 970

© М

мская империя

Первый рейх – Священная Римская империя германской нации

Второй рейх – новая империя, провозглашенная 18 января 1871 года.

Третий рейх - гитлеровская Германия

В 1834 г. по инициативе Пруссии был создан Немецкий таможенный союз, объединивший 18 государств. Это способствовало экономическому объединению Германии и дальнейшему развитию индустриального общества.

Пруссия

- 1871 – победила Францию
- Огромная контрибуция +Лотарингия, Эльзас
- Поражение в 1МВ

Германия и союзники 1942

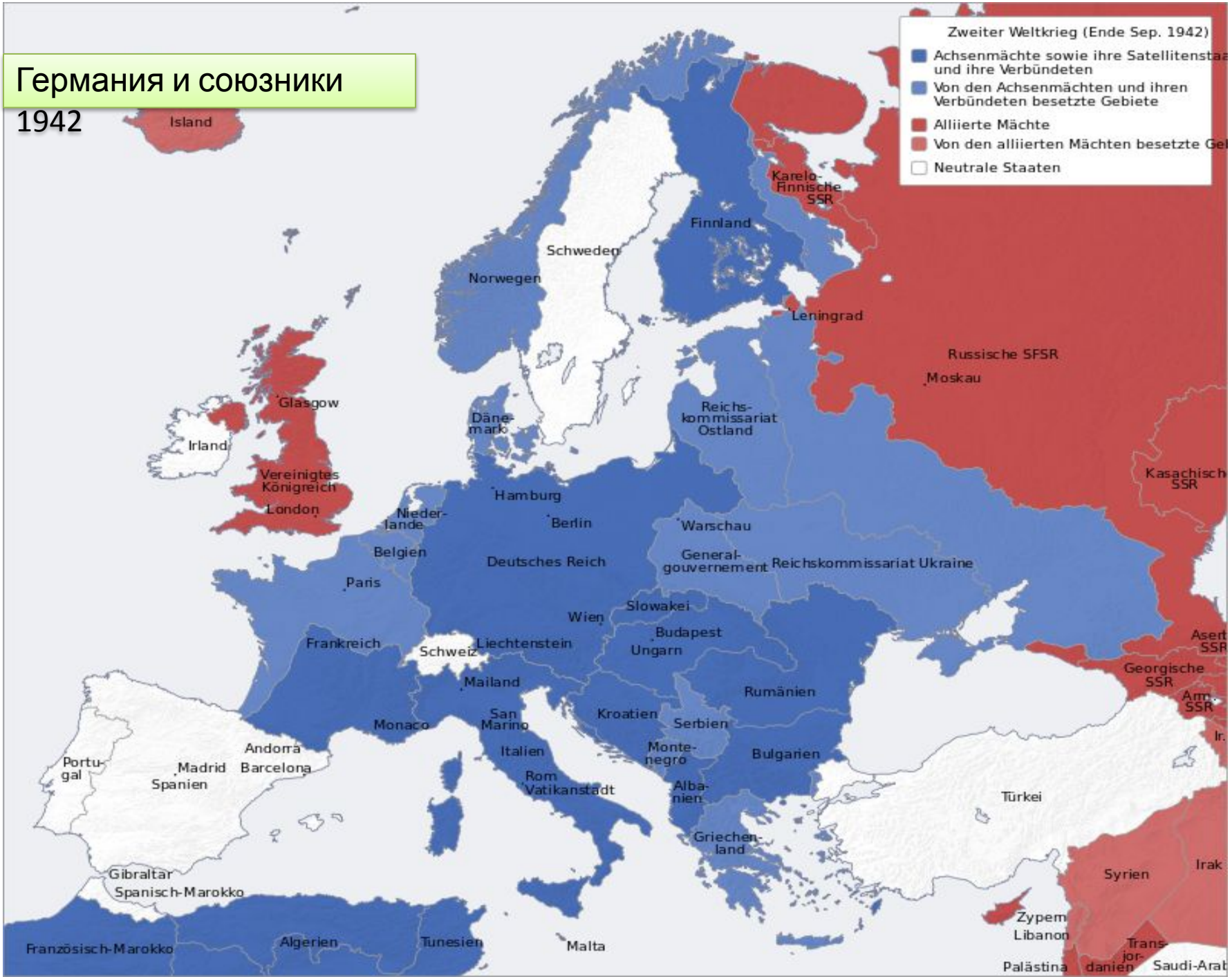

- 1945-49 оккупационный режим
- 1990 - объединение

1990 – ФРГ + ГДР

- Экономическая отсталость восточных земель
- Перестройка обрабатывающей промышленности, деиндустриализация
- Социальный кризис (выше безработица)

4. Хозяйственная оценка природных условий и ресурсов

Сильно истощены, ключевая роль прежде

1. Рурский бас.
2. Нижнерейнский (б)
3. Среднегерманский бас. (б)
4. Нижнелаузицкий (б)
5. Гарц и долина реки Верра (калийные соли)

верное море
еро-Фризские о-ва
Фленсбург
Шлезвиг
Рендсбург
Ноймюнстер
Киль
Кильская бухта
пр. Фемарн-Бельт
о. Рюген
Штральзунд
Поморская бухта
Росток
Любек
Грайфсвальд
Куксхафен
Гамбург
Шверин
Нойбранденбург
Вильгельмсхафен
Бремерхафен
Нойштрелиц
Эмден
Люнебург
Эльба
Эберсвальде-Финов
Шведт
Ольденбург
Бремен
Ильцен
Виттенберге
Одер
ПОЛЬШ
Меппен
Нинбург
Ганновер
Бранденбург
БЕРЛИН
Оснабрюк
Брауншвайг
Потсдам
Франкфурт-на-Одере
Хильдесхайм
Магдебург
НИДЕРЛАНДЫ
Мюнстер
Зальцгиттер
Нейсе
Губен
Билефельд
ГАРЦ
Дессау
Детмольд
Котбус
Эссен
Дортмунд
Гёттинген
Галле
Вайсвассер
Дюссельдорф
Кассель
Лейпциг
Вупперталь
Мёнхенгладбах
Майсен
Дрезден
Кёльн
Эрфурт
Зиген
Йена
Гера
Ахен
Гота
Кемниц
БОНН
Цвиккау
ЕЛЬГИЯ
Вецлар
Фульда
ТЮРИНГЕНСКИЙ ЛЕС
Плауэн
Кобленц
Рейн
Висбаден
Франкфурт-на-Майне
ЧЕХИЯ
Майнц
Дармштадт
Вюрцбург
Байройт
Трир
Мозель
Майн
Вайден-ин-дер-Оберпфальц
Мангейм
Хайдельберг
Нюрнберг
ОКСЕМБУРГ
Саарбрюккен
Хайльбронн
Регенсбург
СЛО
Карлсруэ
Пфорцхайм
Ингольштадт
Баден-Баден
Штутгарт
Дунай
Пассау
ШВАРЦВАЛЬД
Тюбинген
Аугсбург
Лар
Инн
ФРАНЦИЯ
Мюнхен
Дунай
Мемминген
Фрайбург-им-Брайсгау
Кауфбойрен
Розенхайм
Кемптен
АЛЬПЫ
АВСТРИЯ
Рейн
Боденское
г. Цугшпитце (2962 м)
Гармиш-Партенкирхен

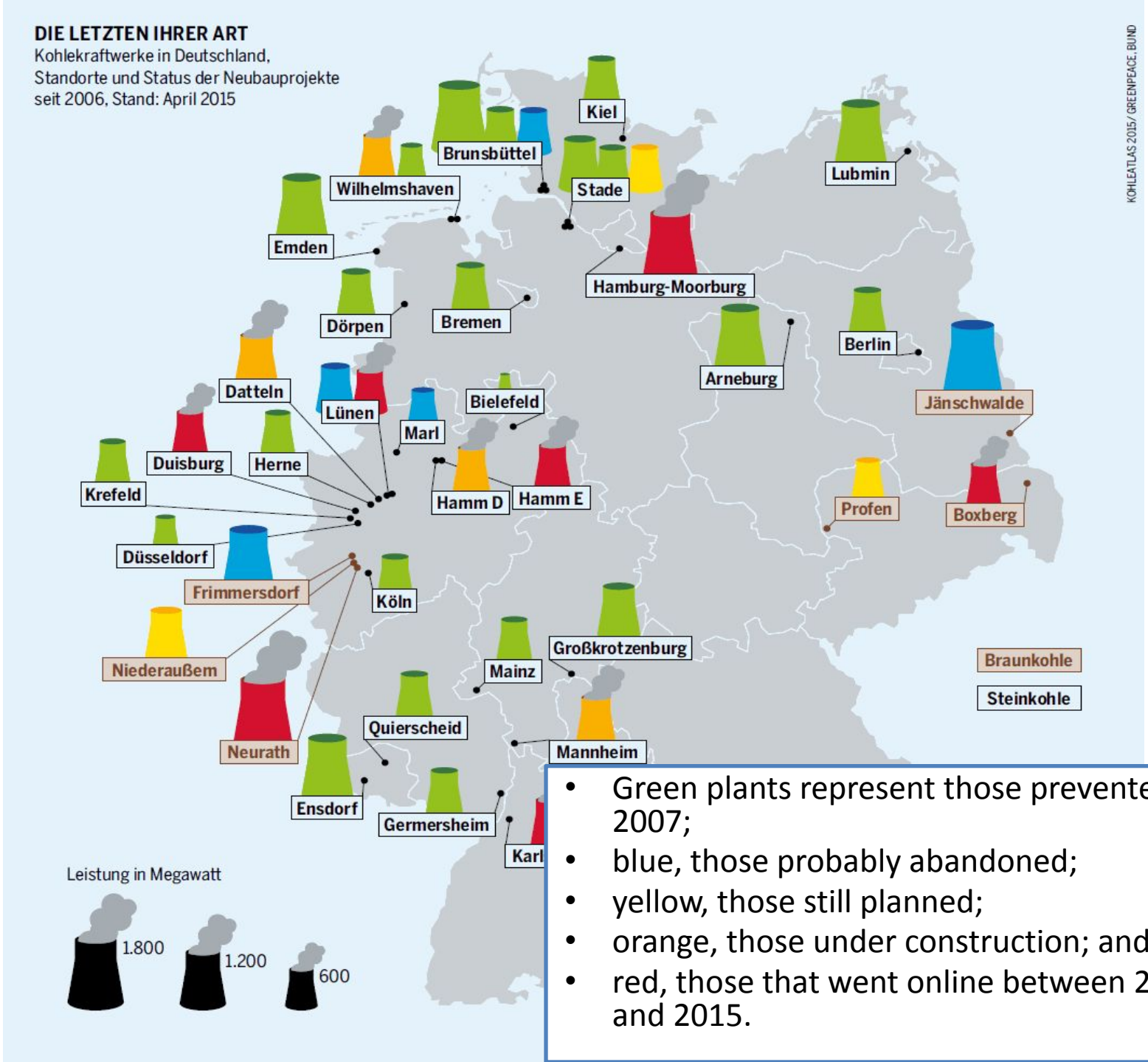

- Green plants represent those prevented since 2007;
- blue, those probably abandoned;
- yellow, those still planned;
- orange, those under construction; and
- red, those that went online between 2012 and 2015.

Благоприятные агроклиматические

- Значимые водные
- Интенсивное с/х
- 70 % товарной продукции сельского хозяйства дает животноводство
- 7-я в мире по экспорту пшеницы
- страна преимущественно мелких семейных ферм
- В регионах с высоким естественным плодородием почв главными культурами являются пшеница, ячмень, кукуруза и сахарная свекла.
- Более бедные почвы Северогерманской низменности и средневысотных гор традиционно используются под посевы ржи, овса, картофеля и естественные кормовые культуры

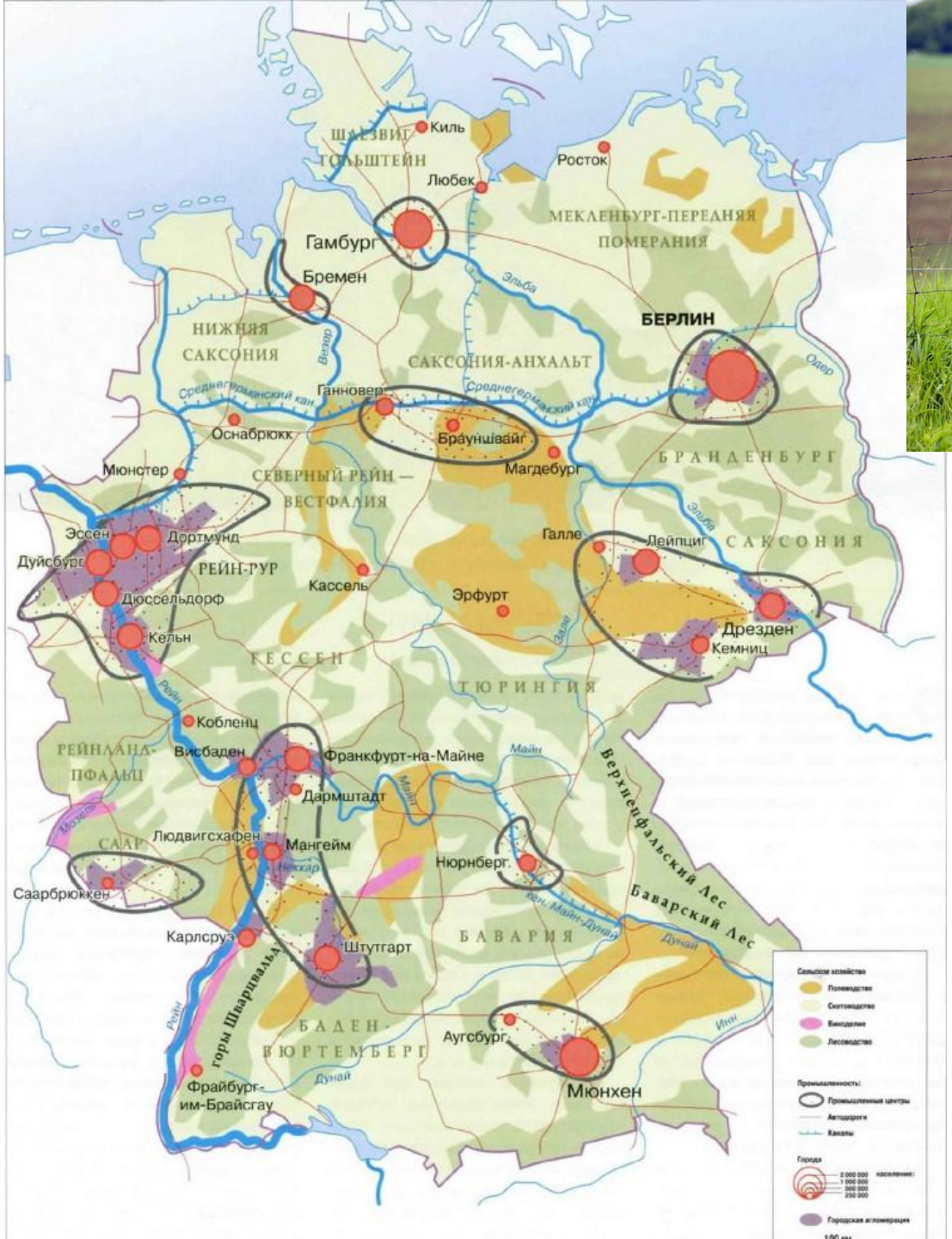
ШЛЕЗВИГ-ГОЛЬШТЕЙН
Киль
Любек
Росток
МЕКЛЕНБУРГ-ПЕРЕДНЯЯ ПОМЕРАНИЯ
Гамбург
Бремен
Эльба
НИЖНЯЯ САКСОНИЯ
Везер
БЕРЛИН
САКСОНИЯ-АНХАЛЬТ
Одер
Среднегерманский кан.
Ганновер
Среднегерманский кан.
Оснабрюкк
Брауншвайг
Магдебург
БРАНДЕНБУРГ
Мюнстер
СЕВЕРНЫЙ РЕЙН — ВЕСТФАЛИЯ
Эльба
Эссен
Дортмунд
Галле
Лейпциг
САКСОНИЯ
Дуйсбург
РЕЙН-РУР
Кассель
Эрфурт
Дюссельдорф
Дрезден
Кельн
Кемниц
Зале
ГЕССЕН
ТЮРИНГИЯ
Рейн
Кобленц
РЕЙНЛАНД-ПФАЛЬЦ
Висбаден
Франкфурт-на-Майне
Майн
Верхнепфальский Лес
Дармштадт
Мозель
Майн
СААР
Людвигсхафен
Мангейм
Нюрнберг
Неккар
Саарбрюккен
Баварский Лес
кан. Майн-Дунай
Карлсруэ
Штутгарт
БАВАРИЯ
Дунай
горы Шварцвальд
Рейн
БАДЕН-ВЮРТЕМБЕРГ
Аугсбург
Инн
Дунай
Фрайбург-им-Брайсгау
Мюнхен
Сельское хозяйство
Полеводство
Скотоводство
Виноделие
Лесоводство
Промышленность:
Промышленные центры
Автодороги
Каналы
Города
2 000 000
1 000 000
500 000
250 000
население:
Городская агломерация

ORGANIC FARM
Please
DO NOT SPRAY

Виноградарство

- , превосходит по товарной продукции плодоводство и овощеводство, вместе взятые.
- в долинах Рейна, Мозеля и других рек южной Германии, а также в долине Эльбы под Дрезденом.
- Своими садами славятся долины Верхнего Рейна, Майна, Неккара и Нижней Эльбы.

- Скотоводство — основная отрасль животноводства в Германии, оно дает более 2/5 всей товарной продукции сельского хозяйства, причём основная часть приходится на молоко (около ¼).

KÖLN
SCHLOß KARLSRUHE
SCHLOß EUSCHWANSTEIN
SCHLOß HEIDELBERG
GERMANY
DEUTSCHLAND
DÄNEMARK
Ostsee
Nordsee
SCHLESWIG-HOLSTEIN
Kiel
Rostock
HAMBURG
Schwerin
MECKLENBURG-VORPOMMERN
NIEDERLANDE
Bremen
NIEDERSACHSEN
POLEN
BERLIN
Potsdam
HANNOVER
Magdeburg
BRANDENBURG
GELSEN KIRCHEN
NORDRHEIN-WESTFALEN
SACHSEN-ANHALT
Essen
DORTMUND
Düsseldorf
LEIPZIG
KÖLN/ COLOGNE
HESSEN
Erfurt
Weimar
Bautzen
Dresden
Aachen
Bonn
THÜRINGEN
SACHSEN
BELGIEN
Koblenz
Boppard
Sankt Goar
Wiesbaden
Frankfurt a.M.
LUXEMBURG
Mainz
Bayreuth
RHEINLAND-PFALZ
Würzburg
Bamberg
Prag (Praha)
TSCHECHISCHE REPUBLIK
SAAR-LAND
Heidelberg
Rothenburg o.d.T.
Saarbrücken
KAISERSLAUTERN
NÜRNBERG/ NUREMBERG
Karlsruhe
FRANKREICH
Baden-Baden
STUTTGART
Passau
BADEN-WÜRTTEMBERG
Ulm
MÜNCHEN/ MUNICH
BAYERN
ÖSTERREICH
Freiburg i.Br.
Salzburg
Konstanz
Garmisch-Partenkirchen
Lindau
Berchtesgaden
Oberstdorf
SCHWEIZ
Innsbruck
0 20 40 60 80 100km
DÜSSELDORF
HAMBURG LANDUNGSBRÜCKE
STUTTGART
BERLIN BRANDENBURGERTOR

www.alamy.com - ABC50X

Романтическая дорога

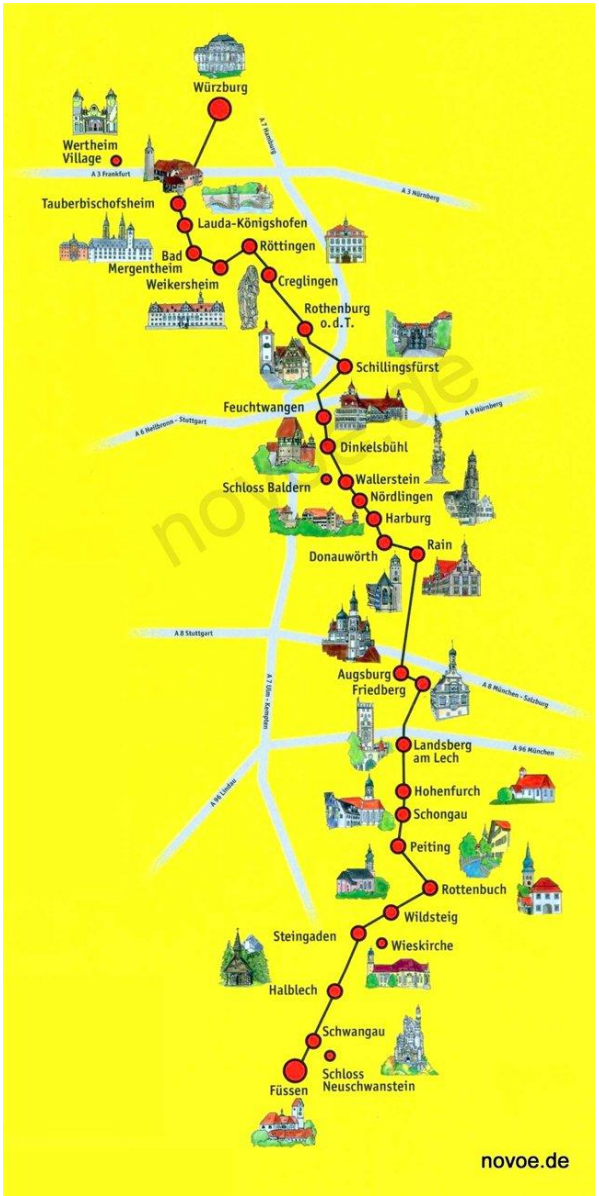

от Майна до

Население Германии

82 млн. чел

из них 15,7 млн. когда-то иммигрировали в Германию, 6,7 млн. – иностранцы

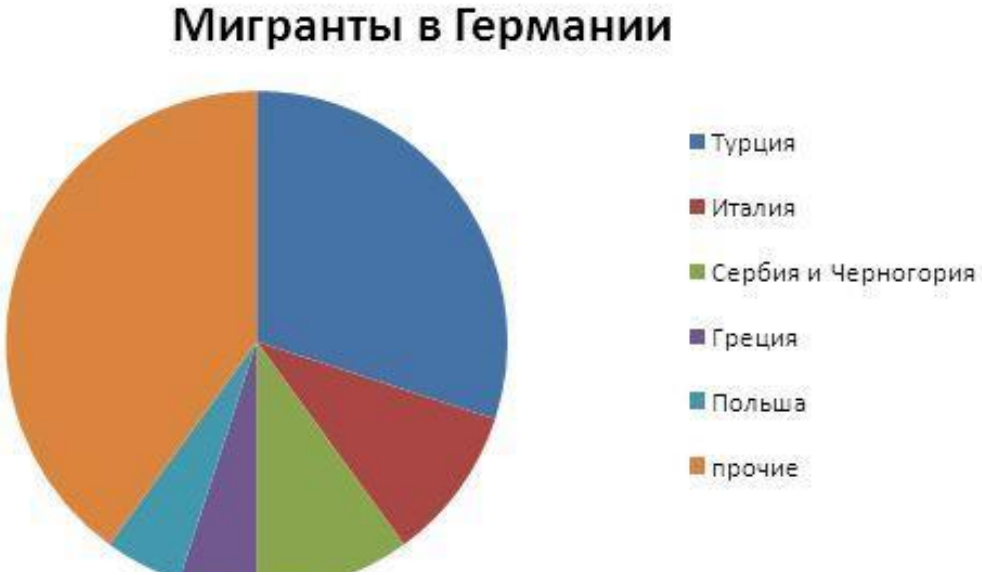

- Каждый пятый житель Германии имеет миграционное прошлое.

Миграция в Германию в 2013 году по странам (всего 1.226.493 человека)[35]

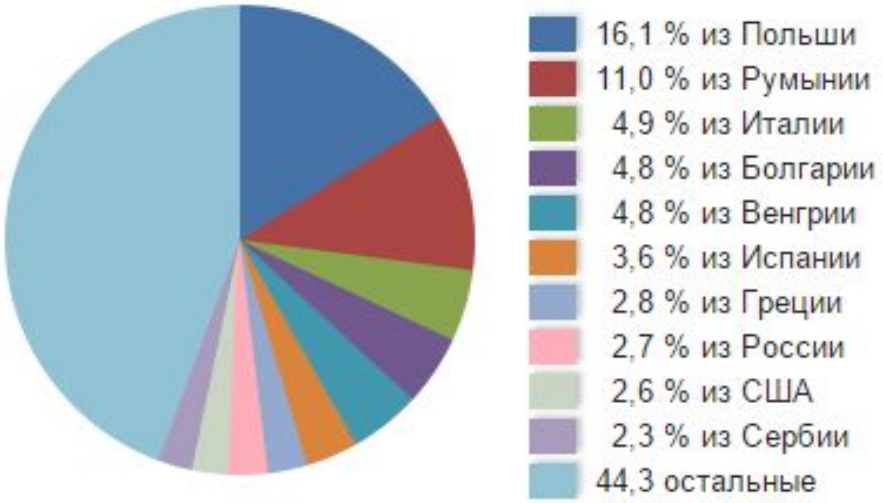

Миграция из Германии в 2013 году по странам (всего 797.886 человек)[35]

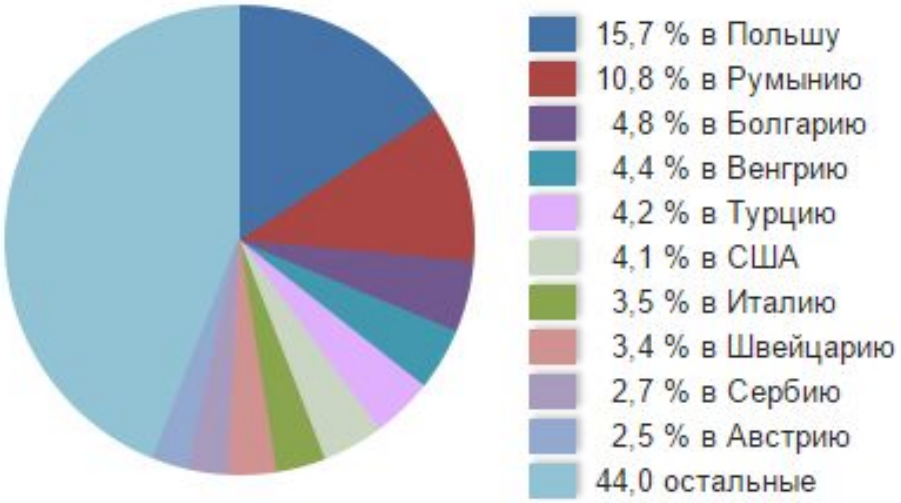

Религиозный состав

Христиане

- католики 32,4 %,
- лютеране— 32,0 %,
- православные — 1,14 %.

Ислам 5%

- Около 31 % немецкого населения, преимущественно на территории бывшей ГДР атеисты (там 70 %).

В каких странах говорят на немецком языке?

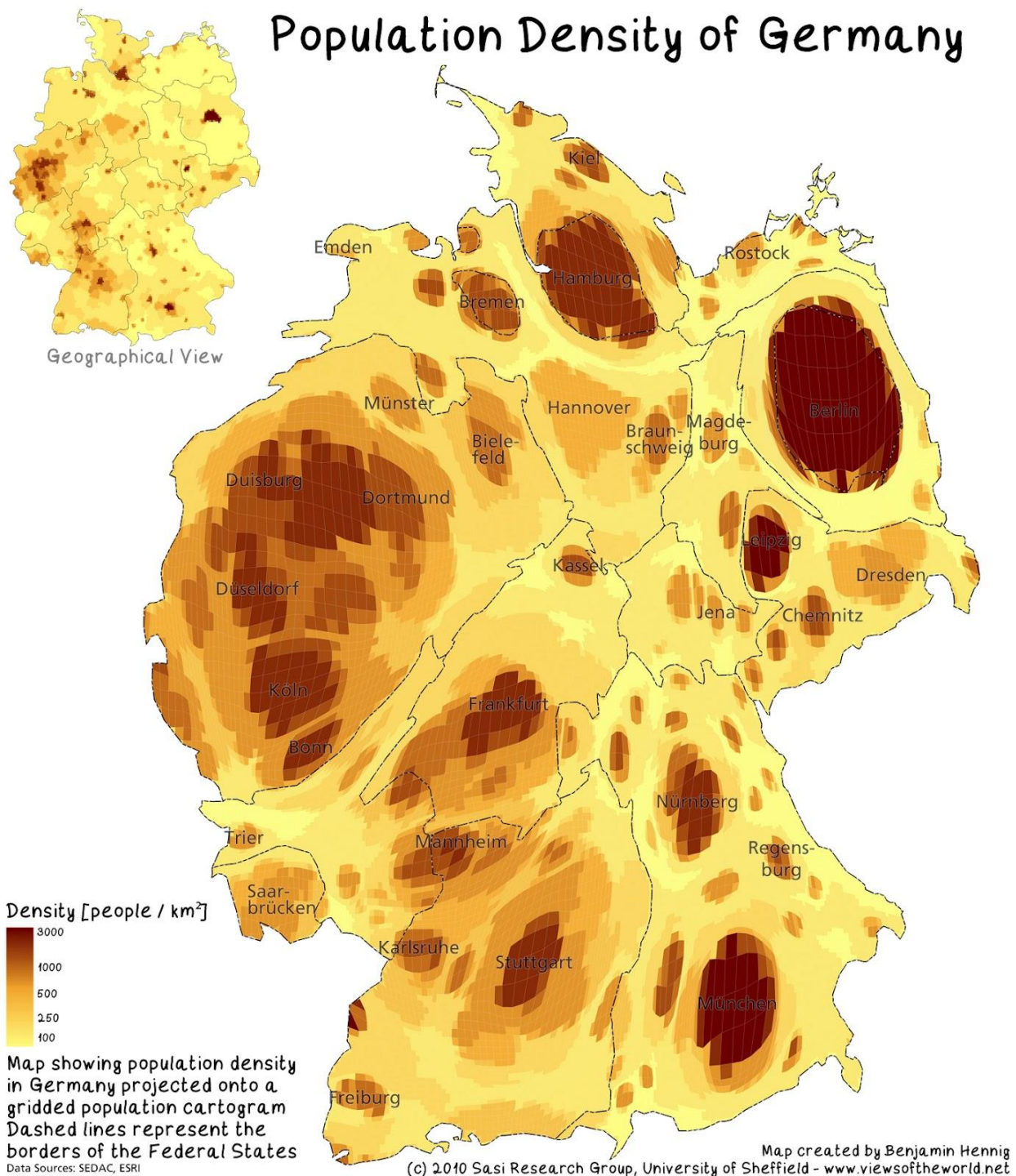

- Агломерации
- Рейн-Рур
- Берлин
- Рейн-Майн
- Рейн-Неккар
- Гамбург
- Нюрнберг
- Мюнхен
- Дрезден
- Лейпциг
- Штутгарт

- Трудолюбие
- Качество
- Самая высокая в мире производительность труда

Экономический локомотив Европы

- 3,815 трлн долл. (5-й)
- 1\2 – машиностроение, 1/5 – химия, 1/10 металлургия
- Доля Германии в мировом ВВП — 3,968 %
- Доля Германии в ВВП стран Евросоюза — почти 30 %
- ВВП на душу населения — примерно 40 тыс. долларов

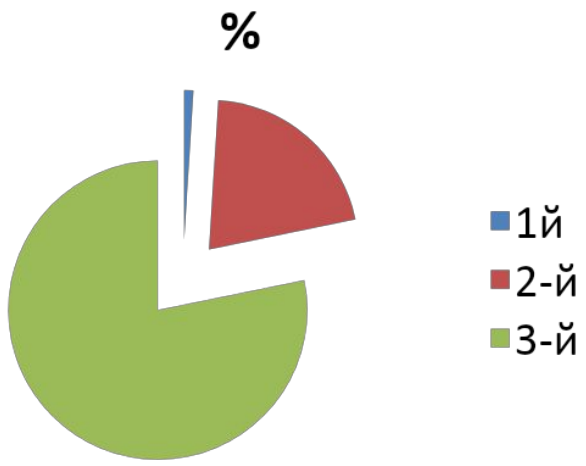

Экономика

BASF
The Chemical Company

Bayer HealthCare

Willkommen bei Sanofi
in Deutschland

SANOFI

ZEISS
We make it visible.

BOSCH

SIEMENS

ThyssenKrupp

Mercedes-Benz

Mercedes-Benz

Das Auto.

adidas

ТАБЛИЦА 43

■ **Структура внешней торговли Германии в начале XXI в.**

Товар	Экспорт, %	Импорт, %
Машины и оборудование	60	44
в т. ч. автомобили	18	10
Химические продукты	15	13
Нефть	—	6
Продовольствие	3	5
Другие товары	22	32

ТАБЛИЦА 44

■ **Доля Германии в мировом экспорте в начале XXI в., в %**

Товар	Доля Германии	Страна-лидер
Автомобили	16,1	Германия
Химические продукты	12,1	США (14,3)
Черные металлы	9,3	Япония (10,3)
Машины и оборудование	10,6	США (16,1)

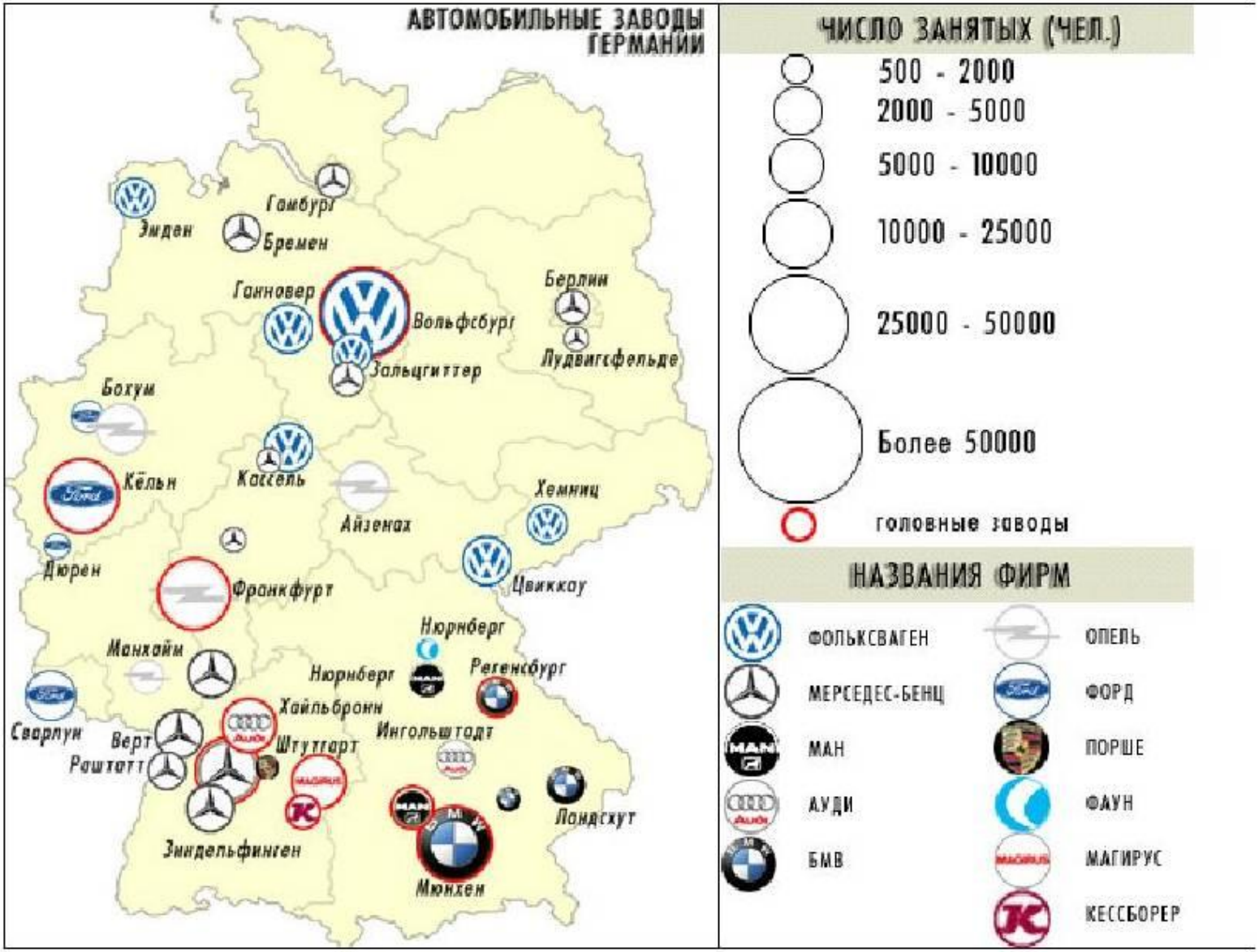
АВТОМОБИЛЬНЫЕ ЗАВОДЫ ГЕРМАНИИ
Гамбург
Эмден
Бремен
Ганновер
Вольфсбург
Берлин
Людвигсфельде
Зальцгиттер
Бохум
Кёльн
Кассель
Хемниц
Айзенах
Дюрен
Франкфурт
Цвиккау
Нюрнберг
Манхайм
Регенсбург
Хайльбронн
Ингольштадт
Сварлун
Верт
Раштатт
Штуттгарт
Ландсхут
Зиндельфинген
Мюнхен
ЧИСЛО ЗАНЯТЫХ (ЧЕЛ.)
500 - 2000
2000 - 5000
5000 - 10000
10000 - 25000
25000 - 50000
Более 50000
головные заводы
НАЗВАНИЯ ФИРМ
ФОЛЬКСВАГЕН
МЕРСЕДЕС-БЕНЦ
МАН
АУДИ
БМВ
ОПЕЛЬ
ФОРД
ПОРШЕ
ФАУН
МАГИРУС
КЕССБОРЕР

Внутренние различия

16 земель

Свободный ганзейский город Бремен

Свободный и ганзейский город Гамбург

«весси»

- 4/5 католики
- Безработица 7%
- Налог на восстановление ВЗ

«осси»

- 2\3 атеисты
- 17%
- субсидии

ГОСПОДИ ПОМОГИ МНЕ ВЫЖИТЬ
СРЕДИ ЭТОЙ СМЕРТНОЙ ЛЮБВИ
MEIN GOTT HILF MIR DIESE TODLICHE LIEBE ZU UBERLEBEN
TOURIST SHOP
WE STAMP PASSPORT
Nu das gääd aber nüsch

Dresden DDR Museum

Старопромышленный район

- Бывший индустриальный центр (Уголь, химия, метал., машиносстроение)
- Новые отрасли («опель» в Бохуме, «сименс»), перепрофилирование «грязных» производств
- Новые университеты
- «Экологичность» (очистка воды, облесение терриконов, ограничение выбросов)

Бавария

Крепость Плассенбург
Йоханнесбург
Вюрцбургская резиденция
Бамберг
Ашаффенбург
Крепость Альтенбург
Вюрцбург
Крепость Мариенберг
Бад Мергентхайм
Ротенбург об дер Таубер
Германия
Нюрнберг
Нюрнбергская крепость
Динкельсбюль
Регенсбург
Нёрдлинген
БАВАРИЯ
Ингольштадт
Крепость Траусниц
Аугсбург
Иллертиссен
Замок Шлайсхайм
Титмонинг
Мюнхен
Ландсберг ам Лех
Херренкимзе
Замок Нойшванштайн
Шонгау
Линдерхоф
Замок Хоэншвангау
Фюссен
Bayern

Промышленность

- Столичная область Мюнхена – автоиндустрия (*BMW*, *Audi*, *MAN*, *Knorr-Bremse*), информационный сектор (*Siemens*, *Infineon Technologies*, *Microsoft*), СМИ, ВПК (*EADS*, *Krauss-Maffei Wegmann*);
- район Аугсбург (*EADS*, *KUKA*, *UPM-Kymmene*),
- Ингольштадт (*Audi*, *Media-Saturn-Holding*) и «баварский химический треугольник» между озером Кимзее и реками Инн и Зальцах

Октоберфест – пивной фестиваль в Германии

Баден-Вюртемберг

Baden-Württemberg

- Штутгарт
- «Даймлер», «Бош», «Порше»,"Karl Storz,

«IBM», «Voith», «Testo»

В Штутгарте находится штаб-квартира «Мерседес-Бенц», а в Вальдорфе располагается крупнейшая в Европе компания разработки программного обеспечения (SAP AG).

было издано около 40 % всех книг Германии

RESTAURANT
BADEN
BADEN
STAURANT


ГЕРМАНИЯ
СТОЛИЦА — БЕРЛИН
ЯЗЫК — НЕМЕЦКИЙ
81 МИЛЛИОН ЖИТЕЛЕЙ
ПЛОЩАДЬ 357 022 КМ²
DEUTSCHLAND
СЕВЕРНОЕ МОРЕ
БАЛТИЙСКОЕ МОРЕ
КИЛЬ
ГАМБУРГ
БРЕМЕН
ГАННОВЕР
МАГДЕБУРГ
ДЕССАУ
БЕРЛИН
ЛЕЙПЦИГ
ДРЕЗДЕН
ЭССЕН
ДЮССЕЛЬДОРФ
КЁЛЬН
БОНН
ЭЙЗЕНАХ
ВЕЙМАР
ФРАНКФУРТ-НА-МАЙНЕ
ТРИР
ГЕЙДЕЛЬБЕРГ
ВЮРЦБУРГ
ШТУТГАРТ
МЮНХЕН
РЕГЕНСБУРГ
АЛЬПЫ
Тюрингия
Гессен
Бавария

ДЗ

- П 27,
- Уметь давать характеристику Германии по Плану
- П 28 (1* характеристика одного из регионов Франции)