

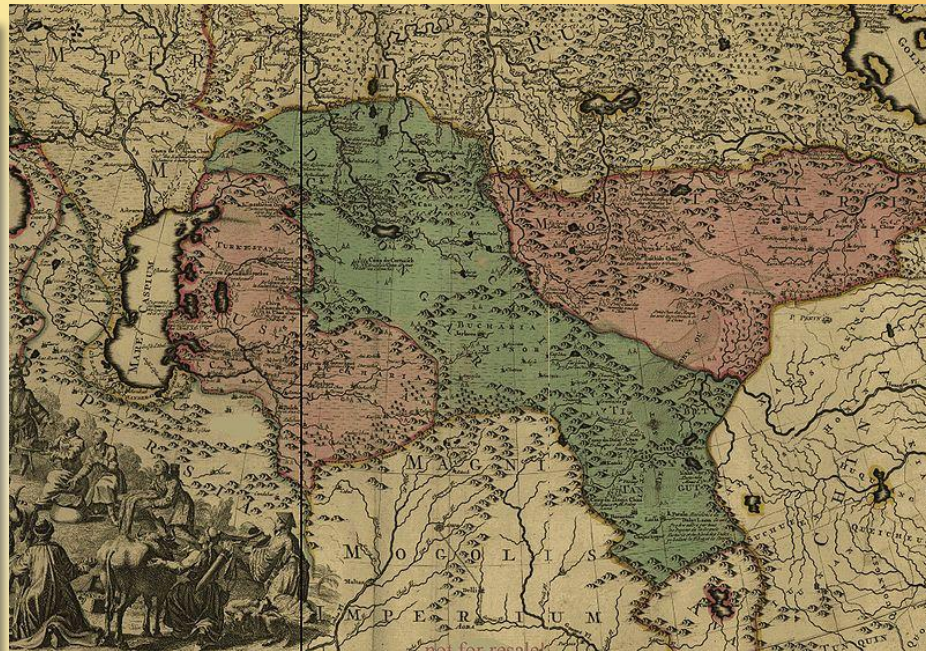


Река Дон

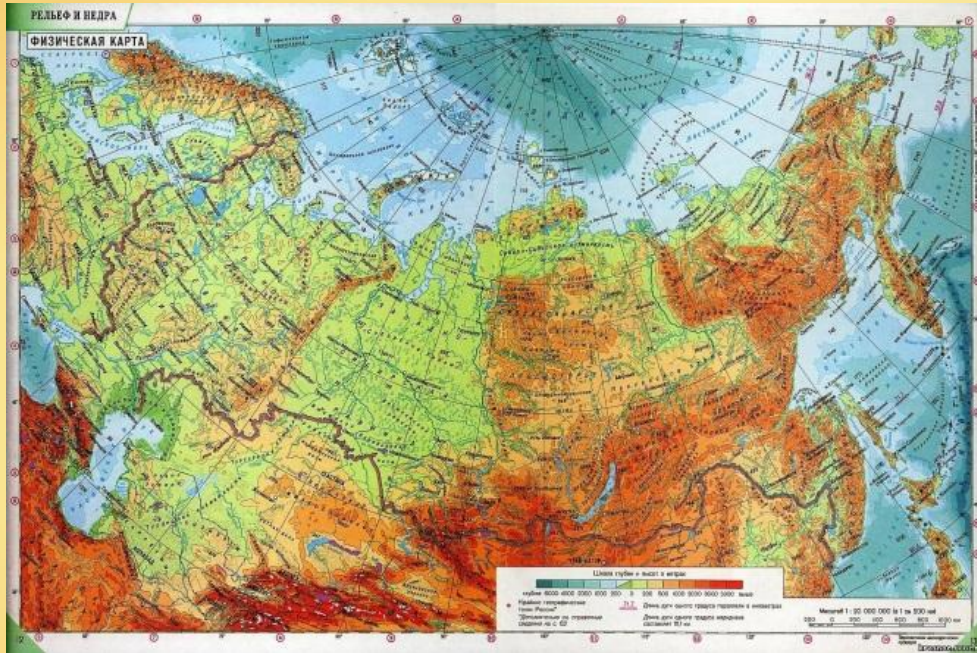
По площади водосбора, равной 422 тыс. км², река **Дон** в Европе уступает только **Волге**, **Днепру** и **Дунаю**. Длина реки – 1870 км. Исток Дона расположен в северной части **Среднерусской возвышенности**, на высоте около 180 м над уровнем моря.



Карта России (1613 г.)



Фрагмент карты Российской Империи Петра Великого (1709 г.)



Географическая карта – это чертёж местности, выполненный в системе географических координат с помощью масштаба и условных знаков.

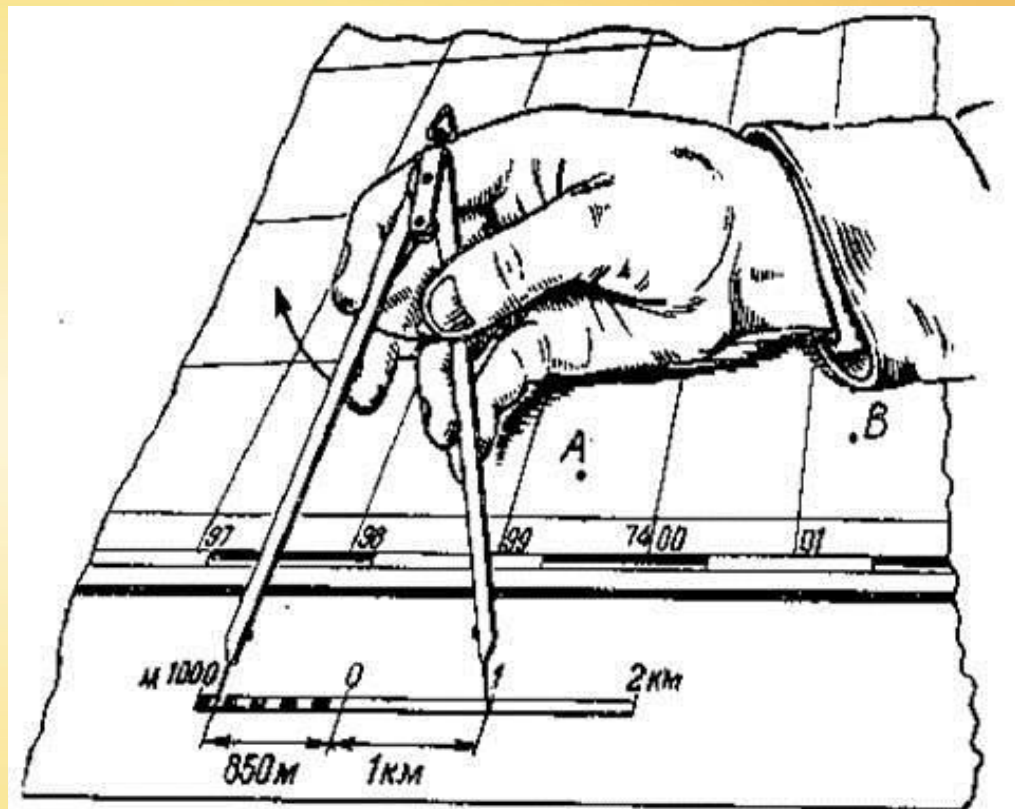
Масштаб 1:20 000 000 (в 1 см 200 км)

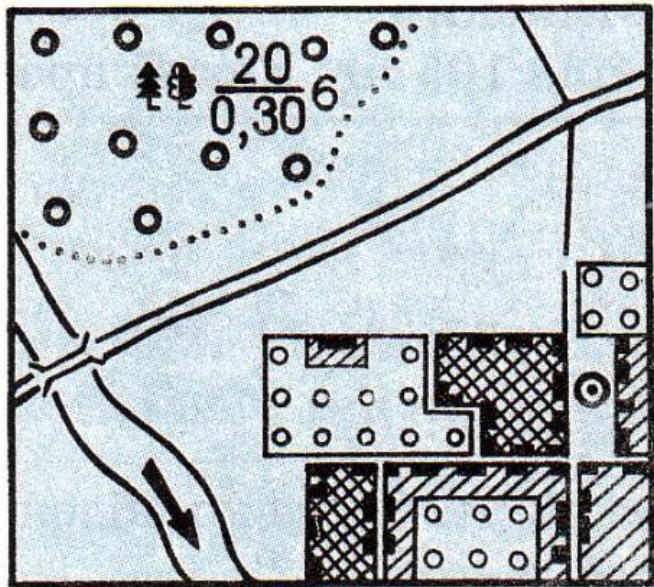
Виды масштаба

Численный 1:10 000

Именованный в 1 см
100 м.

Линейный





М: 1 : 100 000

Вывод:

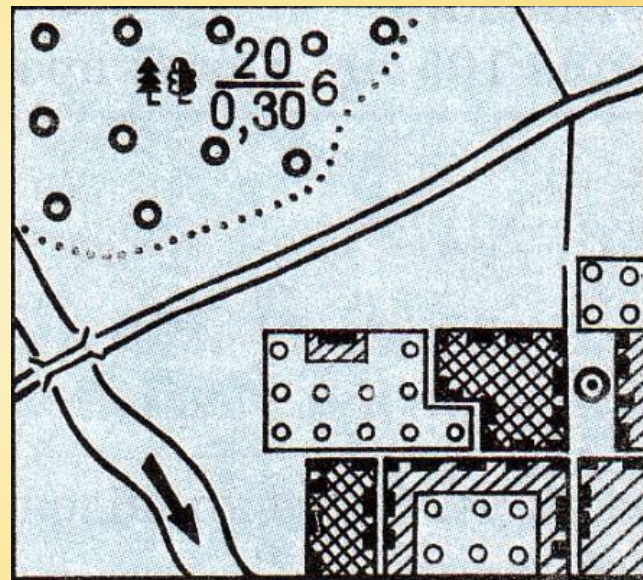
чем сильнее уменьшено
изображение на карте,
тем мельче её масштаб.

Мелкомасштабные



Масштаб 1:20 000 000

Крупномасштабные



Масштаб 1:100 000