



# Иркутская губерния

Репин Виталий

10 «Х» класс

Лицей №2 им. М.К. Янгеля

# Археологические исследования

Археологические исследования последних лет раскрыли существование в Иркутской губернии ,в долинах реки Ангары и её притоков людей каменного века ,современников мамонта и допотопного быка: найдены оружие ,украшения и утварь каменного периода. К сожалению, ничего не известно о племенах, оставивших после себя эти памятники



Глазковский некрополь - уникальный археологический памятник Иркутской области, единственный в мире сохранившийся в центре большого города Иркутск . Расположен в районе Кайской горы на берегу Ангары.

# Географическое положение

Иркутская губерния располагалась в Восточной Сибири, размером превосходила Францию или Германию. Наибольшая длина Иркутской губернии с юго-запада на северо-восток составляла 1300 вёрст при ширине в 650 вёрст.

Границы губернии: на севере и отчасти на северо-востоке – Якутская область, на востоке и юго-востоке Забайкальская область, на юге – Китайская империя (Монголия), на западе – Енисейская губерния.




Верста-русская единица измерения расстояния, равная пятистам сажням или тысяче пятистам аршинам (что соответствует нынешним 1066.8 метра).

# Рельеф

Поверхность Иркутской губернии представляла собой плоскую возвышенность с наклоном с юга к северу, опоясанную с юго-запада, юга и востока горными хребтами, среди которых в юго-восточной окраине губернии лежит обширная глубоководная впадина - озеро Байкал.

Горы, наполняющие Иркутскую губернию, принадлежат двум главным хребтам – Саяну и, Байкальским горам; из них первый, заполняя своими острогами юг губернии, имеет альпийский характер.



# Первый острог на реке Ангара

В 1628 г. в среднем течении Ангары возник первый на этой реке острог - Рыбинский. В 1630 г. основано Илимское зимовье, на волоке, ведущем на реку Лену, а на последней Никольский погост, переименованный в 1655 г. в Киренский острог. В 1652 г. положено основание Иркутскому ясачному зимовью.



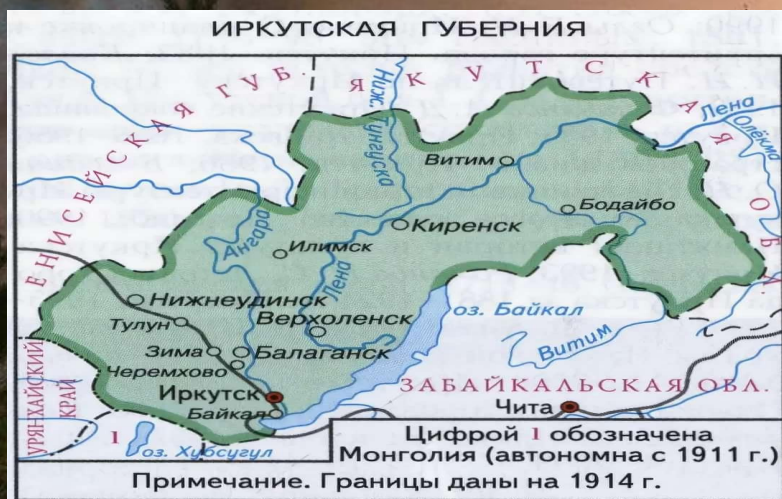
В 1673 г. в остроге и близлежащих деревнях проживало 29 крестьянских семей. Развивалось судостроение, имелась кузница.

В 1688 г. в Рыбинском остроге насчитывалось около 15 дворов.

# Плотность населения Иркутской губернии

Плотность населения ничтожна; огромное пространство (до 90% губернии) не состоит ни в чьём владении. В наиболее населённом Балаганском округе на 1 кв. версту приходится сельского населения 3.3 д., в наименее заселённом, Киренском- 0,11д., во всей губернии – 0.62 чел. В более населённых трёх округах на одно хозяйств приходится 5.6 д. об. п., а работников – 1.3 .

Бурят осёдлых и кочевых – 117811, тунгусов – 1654, карагас – 431; в остальном населении преобладает русский элемент.



Площадь Иркутской губернии  
743484 км<sup>2</sup>

# Развитие ремёсел Иркутской губернии

- Промышленность в Иркутске не получила достаточного развития из-за избытка торговых возможностей и преобладания торгово-ростовщического капитала. С ростом посадского населения в городе увеличивается число ремесленников .
- Ремесло жителей наиболее состоит в промысле зверей и рыбы , в работе иконной, плотнической, сапожной , башмачной, кожевенной, шапочной и тд. такая специализация свидетельствовала об интенсивной торгово-промысловой жизни города и возросшем уровне потребностей горожан. Наибольшее развитие получили ремёсла, основанные на местном сырье и промыслах.
- В 1739 г. иркутский вице-губернатор Л.Ланг содействовал переезду из столицы в Иркутск нескольких немецких мастеров. Среди них были сапожники, столяр, серебряник, портной, перчаточник и седельник.


# Заготовка леса

Среди городских промыслов  
можно отметить заготовку леса  
и дров, ломку камня,  
разведение табака





# Судоходство и рыбалка



Иркутяне принимали самое активное участие в развитии судоходства и рыболовства на Байкале и реках его системы . Уже во второй половине 18 века на Байкале действовало пять крупнейших рыбопромышленных артелей – Култушная, Каргинская, Берёзовская, Сухинская и Ольхонская. Рыбопромышленники имели свои суда и нанимали сотни крестьян, разночинцев и ссыльных.

A scenic landscape featuring a wide river winding through a valley. The river is surrounded by lush green and yellow foliage, indicating autumn. In the background, there are rolling hills and a large, dark pine tree in the foreground on the right. The sky is filled with soft, golden clouds, suggesting a sunset or sunrise. The overall atmosphere is peaceful and natural.

Спасибо за внимание