

# ***ПРАКТИЧЕСКИЕ РАБОТЫ***

## **по дисциплине «КАРТОГРАФИИ»**

***Выполнили:*** студ. гр. БЗ-23а

***Сереп Б.Б., Григорьев Н.В.***

***Проверила:*** доцент кафедры картографии  
и геоинформатики, к.т.н. Комиссарова Е.В.



**«РАБОТА С ПУБЛИЧНОЙ КАРТОЙ»**

# Цели задания

- изучить структуру публичной кадастровой карты Новосибирской области и интерфейс,
- познакомиться с созданием тематических карт на основе карты.

# Порядок выполнения работы 1

- 1) Выбрали на публичной кадастровой карте кадастровый округ: 54 - Новосибирский, который содержит не менее 30 кадастровых районов;



**ПУБЛИЧНАЯ КАДАСТРОВАЯ КАРТА**

Округа 56,019866 82,665537 **Найти**

**Кадастровые округа 1**

1. 54 Новосибирский [Поиск в границах объекта →](#)

Информация	
Тип:	Кадастровый округ
Кад. номер:	54
Включает в себя:	
районов:	38
с границами:	38
кварталов:	16 579
с границами:	16 579
участков:	1 315 064
с границами:	935 505
ОКС:	-
с границами:	-
Дата выгрузки сведений из ГИИ:	12.11.2016

# Порядок выполнения работы 1

2) В границах выбранного кадастрового округа нашли кадастровый район: 2 - Барабинский, который содержит не более 600 кадастровых кварталов.



**ПУБЛИЧНАЯ КАДАСТРОВАЯ КАРТА**

Районы ▾ 54:02

**Кадастровые районы <sup>1</sup>**

1. 54:02 Барабинский     
[Поиск в границах объекта →](#)

Информация	
Тип:	Кадастровый район
Кад. номер:	54:02
Округ:	-
Включает в себя:	
кварталов:	249
с границами:	249
участков:	22 740
с границами:	22 038
ОКС:	-
с границами:	-
Дата выгрузки сведений из ГКН:	12.11.2016

ЕЗКО © Росреестр 2010 | ПКК © Росреестр 2010-2015

# Порядок выполнения работы 1

3) В этом кадастровом районе нашли кадастровый квартал: 54:02:010922, границы которого были обновлены не ранее 2013 года;





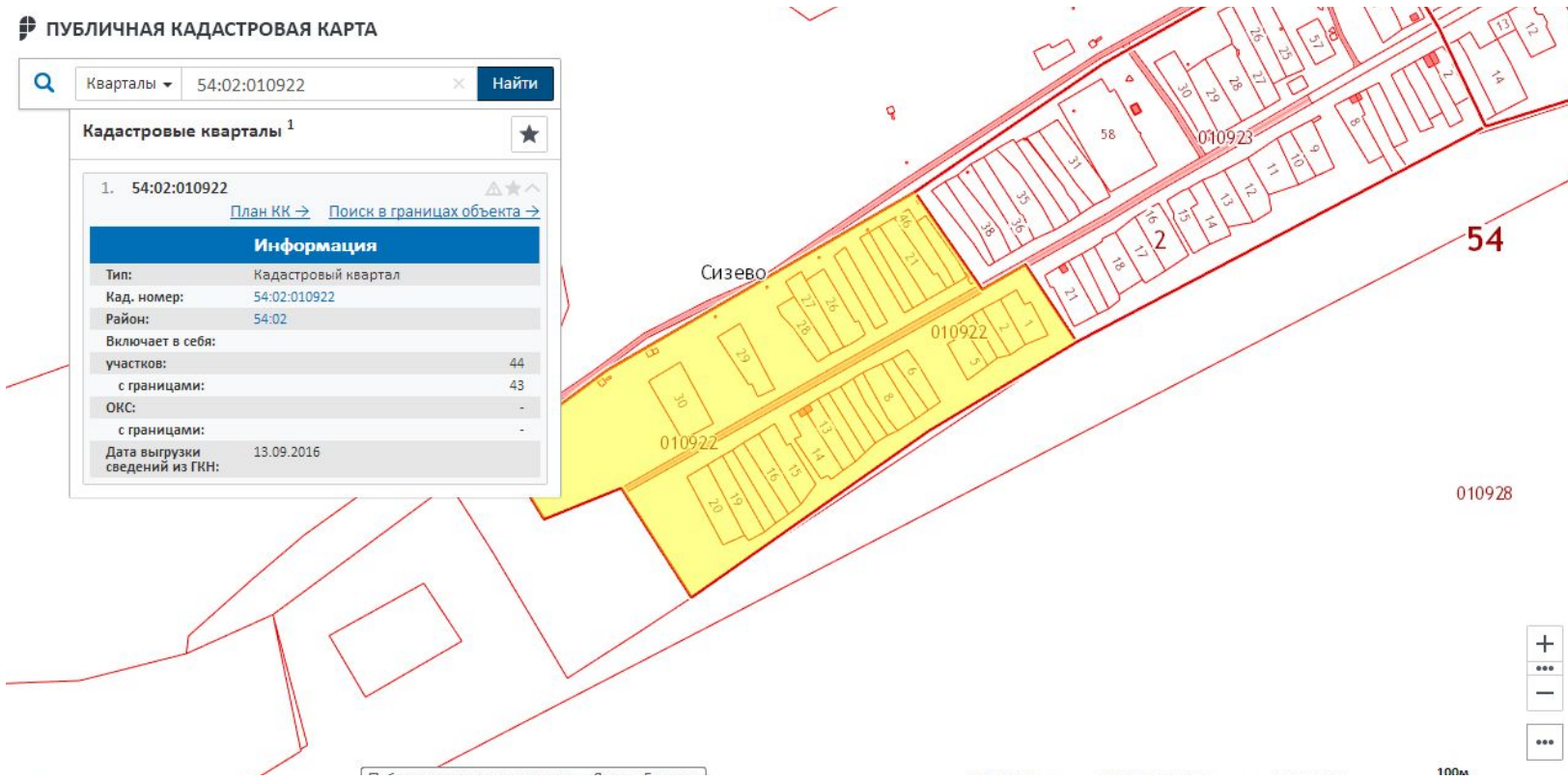
ПУБЛИЧНАЯ КАДАСТРОВАЯ КАРТА

Кварталы 54:02:010922

Кадастровые кварталы <sup>1</sup>

- 1. 54:02:010922

Информация	
Тип:	Кадастровый квартал
Кад. номер:	54:02:010922
Район:	54:02
Включает в себя:	
участков:	44
с границами:	43
ОКС:	-
с границами:	-
Дата выгрузки сведений из ГИИ:	13.09.2016





# Порядок выполнения работы 1

- 4) В границах этого квартала нашли земельный участок: 54:02:010922:26, который имеет статус учтённого.

ПУБЛИЧНАЯ КАДАСТРОВАЯ КАРТА

Участки 54:02:010922:26 Найти

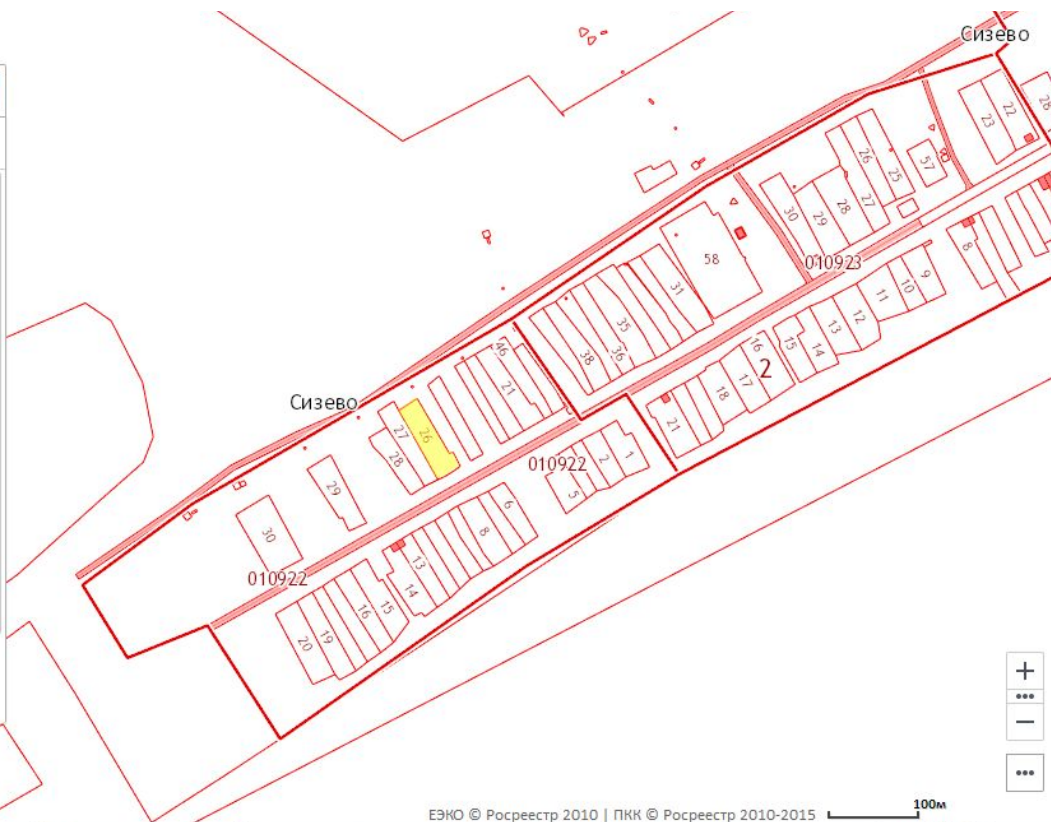
Земельные участки <sup>1</sup>

- 54:02:010922:26**

Новосибирская обл, р-н Барабинский, д Сизево, ул Центральная, дом 73

[План ЗУ](#) → [План КК](#) → [Поиск в границах объекта](#) →

Информация	Услуги
Тип:	Земельный участок
Кад. номер:	54.02.010922.26
Кад. квартал:	54.02.010922
Статус:	Ранее учтенный
Адрес:	Новосибирская обл, р-н Барабинский, д Сизево, ул Центральная, дом 73
Категория земель:	Земли населённых пунктов
Форма собственности:	-
Кадастровая стоимость:	35 838,00 руб.
Декларированная площадь:	2 200 кв. м
Разрешенное использование:	-
по документу:	Для ведения приусадебного хозяйства
Кадастровый инженер:	-
Дата постановки на учет:	16.04.1992





# Порядок выполнения работы 1

5) По найденному участку заполнили таблицу № 1.

Таблица №1

Кадастровый номер	54:02:010922:26
Адрес	Новосибирская обл, р-н Барабинский, д Сизево, ул Центральная, дом 73
Кадастровая стоимость	35 838,00 руб.
Форма собственности	Нет данных
Дата постановки на кадастровый учёт	16.04.1992
Кадастровый инженер	Нет данных
Дата обновления атрибутов	30.03.2015
Дата обновления границ	25.04.2013
Категория земель	Земли населённых пунктов
Разрешённое использование	Для ведения приусадебного хозяйства
Фактическое использование	Нет данных

# Порядок выполнения работы 1

6) Нашли земельный участок с кадастровым номером 54:35:063249:19.

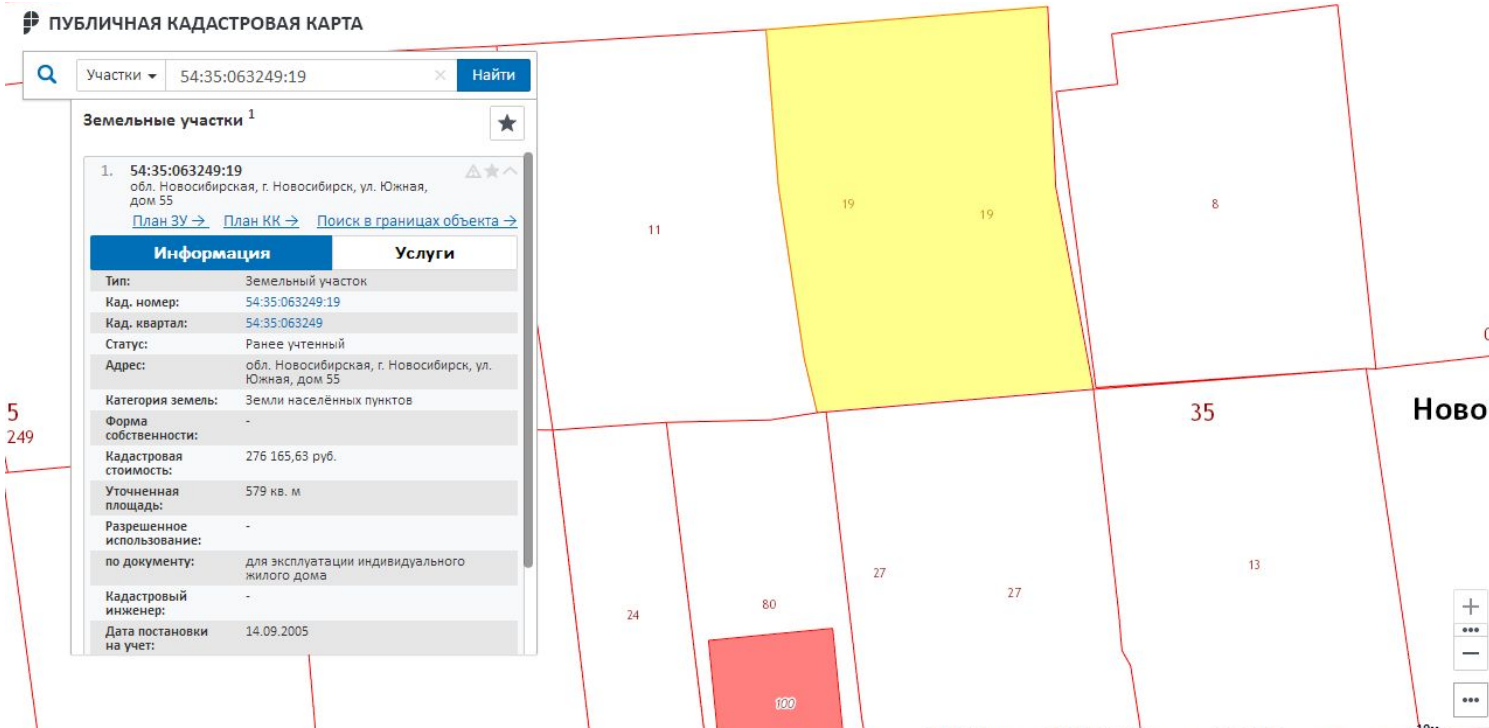
ПУБЛИЧНАЯ КАДАСТРОВАЯ КАРТА

Участки 54:35:063249:19 Найти

Земельные участки 1

1. 54:35:063249:19  
обл. Новосибирская, г. Новосибирск, ул. Южная, дом 55  
[План ЗУ](#) → [План КК](#) → [Поиск в границах объекта](#) →

Информация	Услуги
Тип:	Земельный участок
Кад. номер:	54:35:063249:19
Кад. квартал:	54:35:063249
Статус:	Ранее учтенный
Адрес:	обл. Новосибирская, г. Новосибирск, ул. Южная, дом 55
Категория земель:	Земли населенных пунктов
Форма собственности:	-
Кадастровая стоимость:	276 165,63 руб.
Уточненная площадь:	579 кв. м
Разрешенное использование:	-
по документу:	для эксплуатации индивидуального жилого дома
Кадастровый инженер:	-
Дата постановки на учет:	14.09.2005



5 249

Новос

10м

# Порядок выполнения работы 1

7) По данному земельному участку  
заполнили таблицу № 2.

Таблица № 2

### План земельного участка

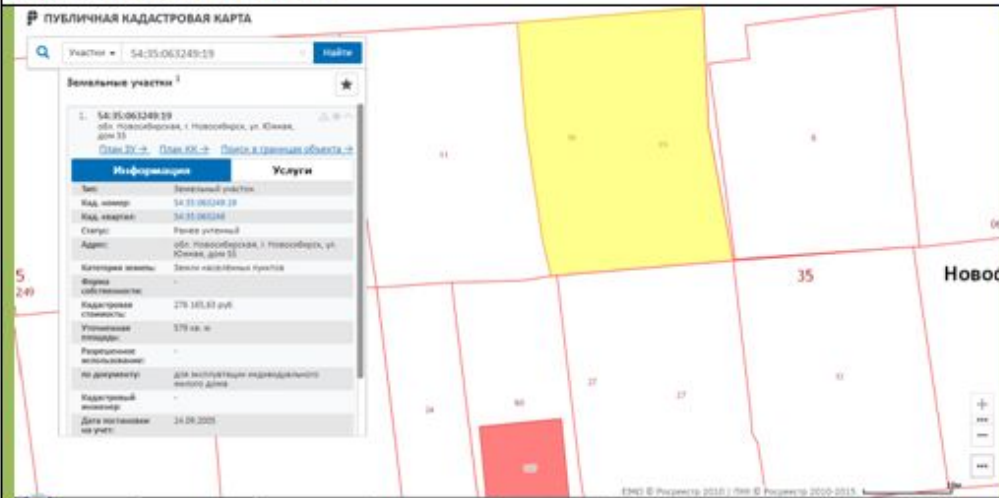
ПУБЛИЧНАЯ КАДАСТРОВАЯ КАРТА

Участки: 54:05:063249:29

Земельные участки 1

- 54:05:063249:29  
Общ. Новосибирск, г. Новосибирск, ул. Свободы, дом 35  
План ЗУ → План КК → Поиск в границах участка →

Информация	Услуги
Тип:	Земельный участок
Кад. номер:	54:05:063249:29
Кад. квартал:	54:05:063249
Статус:	Решен земельный
Адрес:	Общ. Новосибирск, г. Новосибирск, ул. Свободы, дом 35
Категория земель:	Земли населенных пунктов
Форма собственности:	-
Кадастровая стоимость:	279 163,62 руб.
Угловая площадь:	379 кв. м
Разрешенное использование:	-
На документах:	для эксплуатации недвижимого имущества
Кадастровый номер:	-
Дата окончания обременения:	24.08.2025



54:05:063249:29


Новосибирск

EMC © Росреестр 2010 / ПМ © Росреестр 2010-2015

---

### План кадастрового квартала

ПУБЛИЧНАЯ КАДАСТРОВАЯ КАРТА

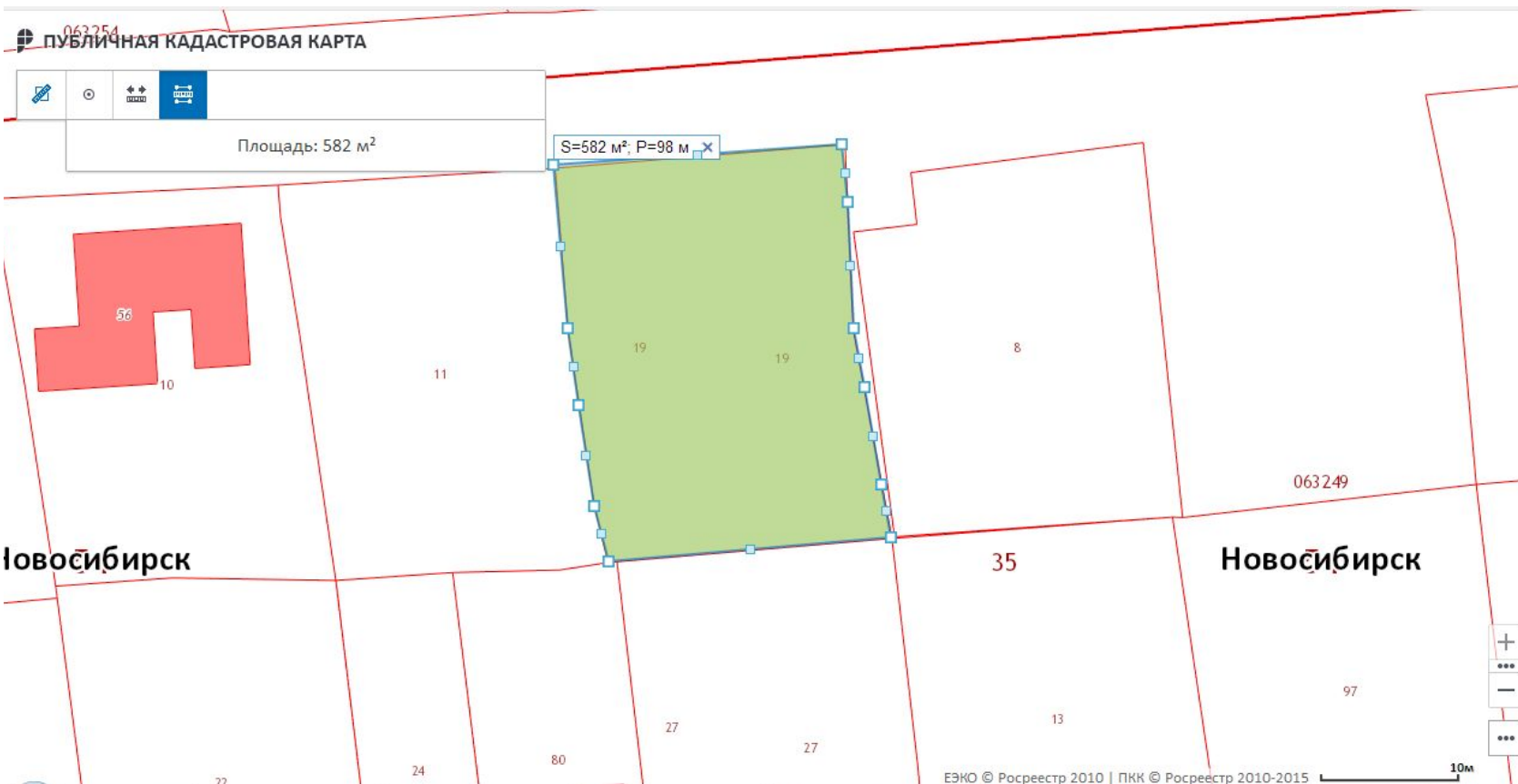


Новосибирск

# Порядок выполнения работы 1

- 8) С помощью инструмента «Измерение площади» определили площадь этого земельного участка.
- 9) Определили периметр вышеуказанного земельного участка.








СГУГи

# Порядок выполнения работы 1

10) Вставили фрагменты тематических карт в таблицу № 3.

Таблица №3



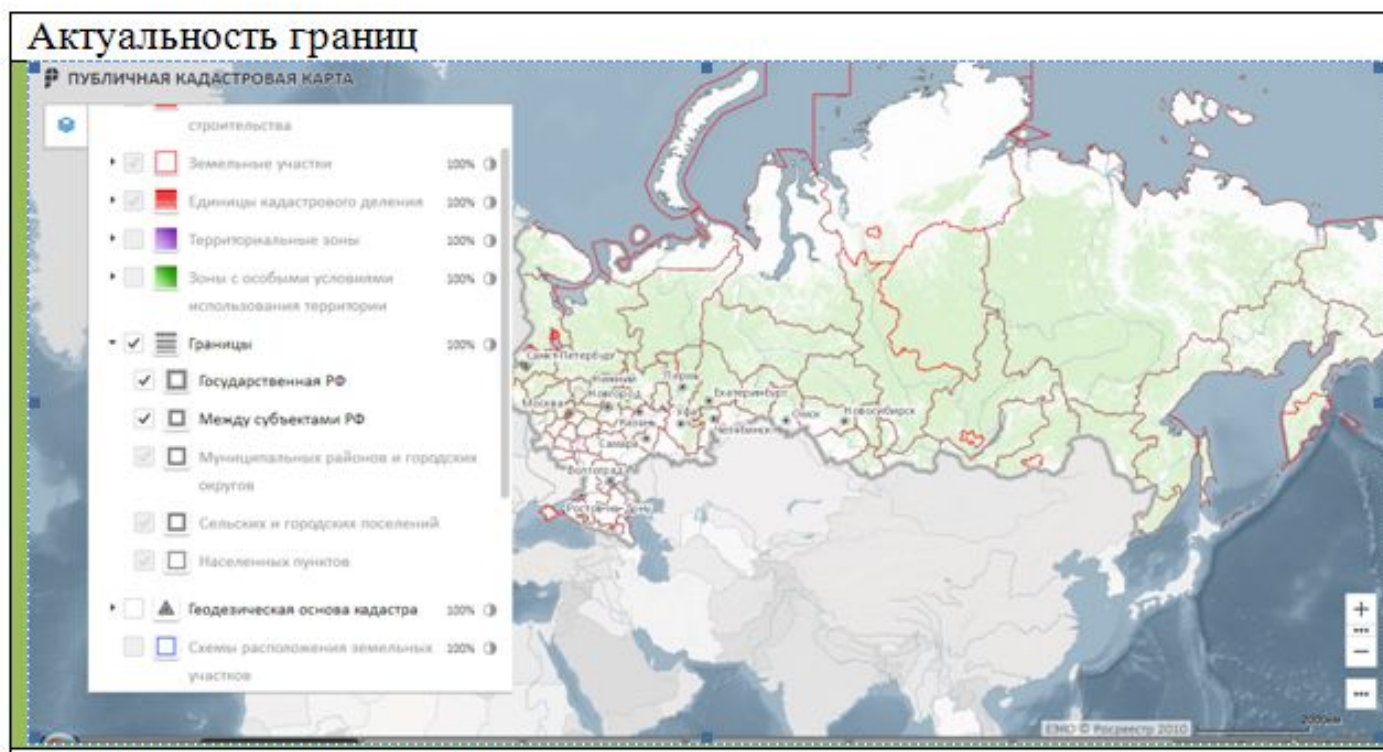




# Порядок выполнения работы 1

11) Вставили в таблицу № 4 фрагменты тематической карты актуальности границ на все кадастровые округа Российской Федерации.

Таблица № 4



# Порядок выполнения работы 1

12) Из кадастрового квартала 77:03:0003022 выбрали объект капитального строительства и заполнить для него таблицу № 5.

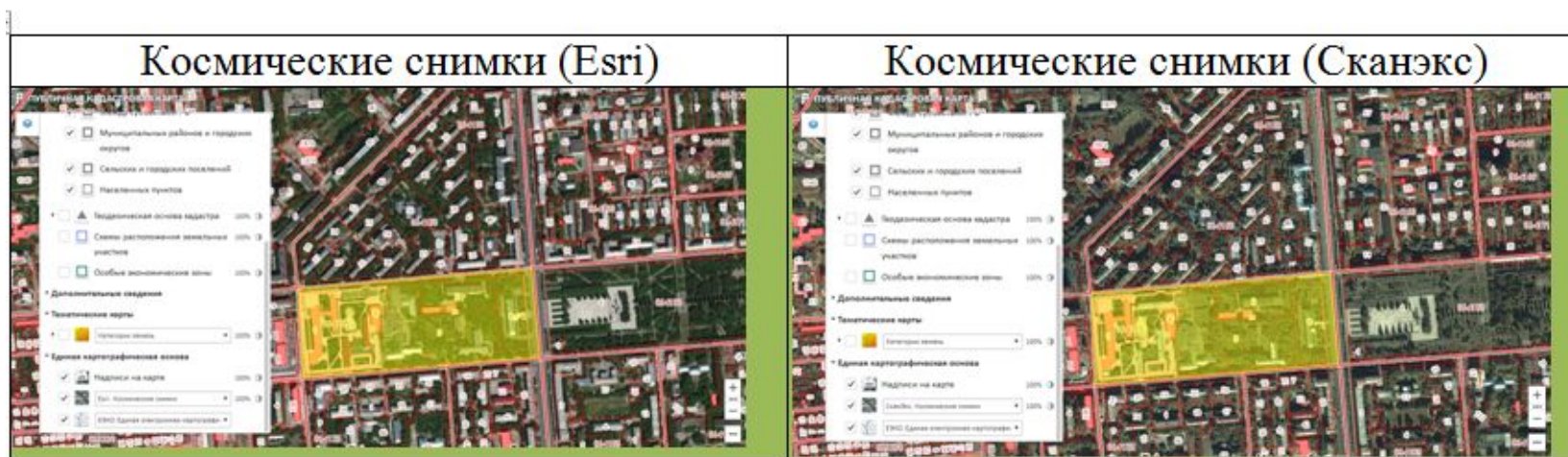
Таблица №5

Кадастровый номер	77:03:0003022:1002
Статус	Учтенный
Дата постановки на учет	04.02.2011
Адрес	г. Москва, ул. Знаменская, вл. 12/4
Декларированная площадь	12 910 кв. м

# Порядок выполнения работы 1

13) Вставили в таблицу № 6 космические снимки кадастрового квартала 54:35:64155:

Таблица № 6







Спасибо за внимание!