

УРОК 2



*Причини й
передумови ВІ
XV–XVI ст.*



ПЛАН

1. Причини й передумови Великих географічних відкриттів XV — XVI ст.
2. Відкриття Христофора Колумба
3. Відкриття Фернана Магеллана

1. Причини та передумови

Великі географічні відкриття — історичний процес упродовж XV-XVI ст., коли європейці здійснювали дослідницько-колонізаційні експедиції просторами Африки, Америки, Азії та Океанії.



Причини ВГВ:

- Зростання виробництва та торгівлі вимагало більше золота та срібла
- Бажання винайти нові торгівельні шляхи до Азії та позбутися посередників
- Перекриття турками старих торгівельних шляхів із Європи до Азії

Географічні передумови

ВГВ



- Особливе розташування Піренейського півострова
- «висунутість» в Атлантичний океан
 - близькість до Африки

Технічні передумови:



Каравела

швидкий і маневрений вітрильник, здатний долати чималі відстані.



Астролябія

кутовимірювальний прилад, яким до XVIII століття користувались для визначення широти і довготи в астрономії та навігації.



Компас



Карта

Наукові передумови:



Відкриття в галузі
географії та
астрономії:

- Земля має вигляд кулі
- МОЖЛИВИЙ ІНШИЙ шлях до Азії

Релігійні передумови



Місійонерська
діяльність церкви,
нові хрестові походи
на язичників

Соціальні передумови



Завершення
Реконкісти
«звільнило» велику
кількість дворянства

Політичні передумови




Виникнення
держав, які мали
можливість
споряджати
експедиції



Найпотужніші та найкраще оснащені флоти в Європі до XV ст. мали дві морські держави – Португалія та Іспанія. Саме ці країни відіграли провідну роль у відкритті та освоєнні нових земель.

2. Відкриття Христофора Колумба

*Першою людиною, що
дійсно поплутала
береги, був Христофор
Колумб*



Христофор Колумб



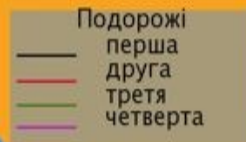
- іспанський мореплавець
- перший перетнув Атлантичний океан
- відкрив Карибське море, Антильські та Багамські острови, Північну та Південну Америки
- здійснив чотири експедиції до Америки
- дослідив узбережжя Центральної Америки

ПІВНІЧНА
АМЕРИКА

АТЛАНТИЧНИЙ ОКЕАН

АФРИКА

ПІВДЕННА АМЕРИКА



3. Васко да Гама

- Португальський мореплавець – першовідкривач морського шляху до Індії
- 1497-1498рр. - перша експедиція в Індію вздовж берегів Африки
- 1502 р. – друга експедиція до Індії
- 1524 р. - загинув під час третьої експедиції до Індії від малярії

Досягнення:

- відкриття торгового шляху в Індію через море
- дослідження південного узбережжя Африки



*4. Відкриття
Фернана
Магеллана*




Фернан Магеллан

- Португальський мореплавець,
- 1505 р. – подорож до Східної Африки
- керівник першої навколосвітньої експедиції (1519-1522 рр.)

Досягнення:

- відкриття всього узбережжя Південної Америки,
- першим переплив Тихий океан,
- довів існування Світового океану
- практично довів кулеподібність Землі



Укажіть три причини, завдяки саме Іспанія та Португалія започаткували Великі географічні відкриття

- Вели посередницьку торгівлю східними товарами
- Мали вигідне географічне розміщення на виході в Атлантику
- Належали до найрозвиненіших європейських держав
- Раніше їхні кораблі неодноразово перетинали океан
- Володіли прекрасним флотом та зручними гаванями
- Мали досвідчених моряків

Установіть хронологічну послідовність подій

А) Відкриття флотилією Васкода Гама морського шляху з Європи до Індії

Б) Перша навколосвітня подорож під проводом Фернана Магеллана

В) Перша експедиція Колумба та відкриття Америки



В

А

Б



Запам'ятай!

- Народженню епохи Великих географічних відкриттів сприяло бажання європейців отримати прянощі й золото та розширити земельні володіння
- Першим з європейців досяг берегів Америки у 1492 р. Христофор Колумб, який все життя вважав, що дістався західних берегів Індії
- Східний морський шлях до Індії відкрила експедиція Васко да Гама 1497-1498 рр.
- Першу навколосвітню подорож здійснив Фернан Магеллан у 1519-1522 рр.

Домашнє завдання

- *Опрацювати § 2.*
- *На контурній карті позначити мандрівки Колумба, Васко да Гама та Фернана Магеллана*
- *Скласити таблицю «Великі географічні відкриття»*

дата

країна

ім'я

відкриття

мандрівника