

**Древние люди и их
стоянки на
территории
современной
России**

A world map with a black background and white landmasses. A yellow shaded area covers the northern parts of North America, Europe, and Asia, representing the tundra region. A white callout box with a pointer indicates the steppe region in Eastern Europe and Western Asia. The text '80 тыс. лет назад' is written in red in the upper right quadrant.

Тундра

80 тыс. лет назад


Степи

35-45 тыс. лет назад

Воронеж

Костёнковские
СТОЯНКИ







Микролиты —

мелкие обработанные кусочки
каменных пластинок.

Мальтинские
венеры



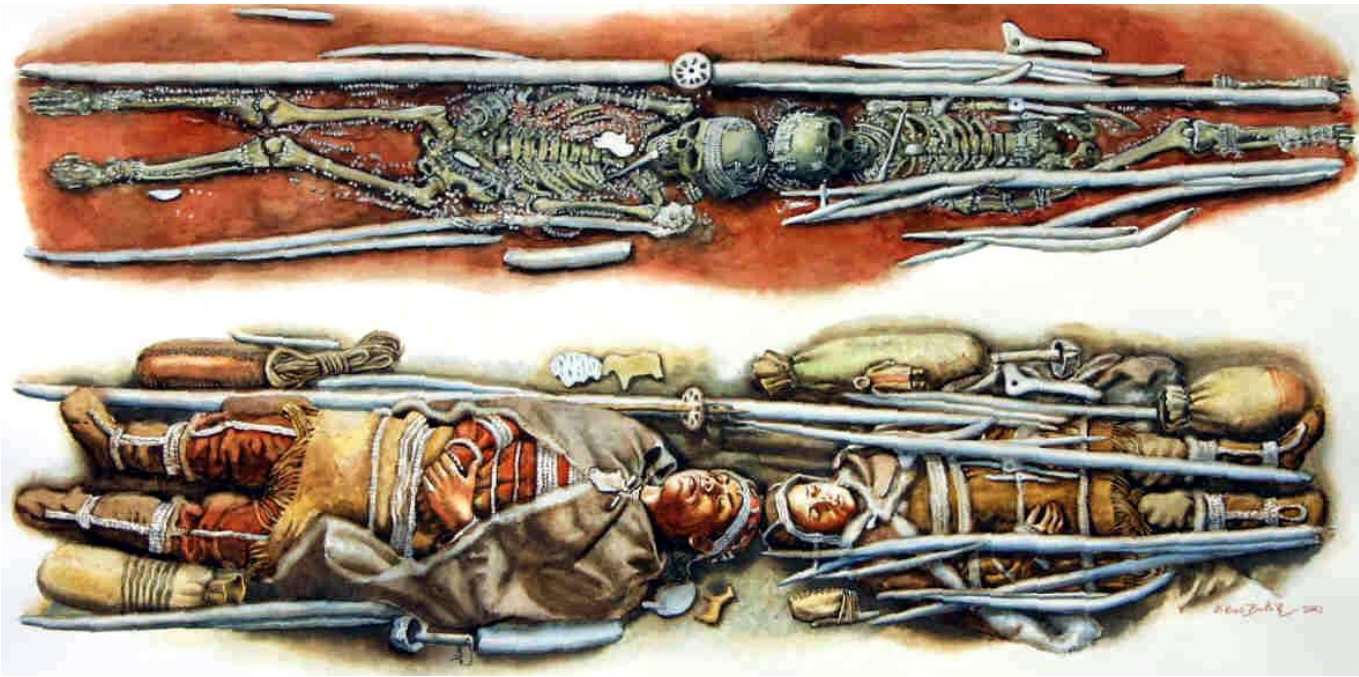


Стойнка
Сунгирь

Владимир

25 тыс. лет назад






50 тыс. лет назад

Денисова
пещера







Около 5–6 тыс. лет
назад на юге России
зародилось
земледелие.



Первобытная
мотыга.
Реконструкция

Земледельцы пользовались **сохой** с железной режущей частью, которая называлась «лемех».





Тур -
корова



Тарпан -
пошадь



Неолитическая революция —

это переход от присваивающего
хозяйства к производящему.

Развитие ремёсел

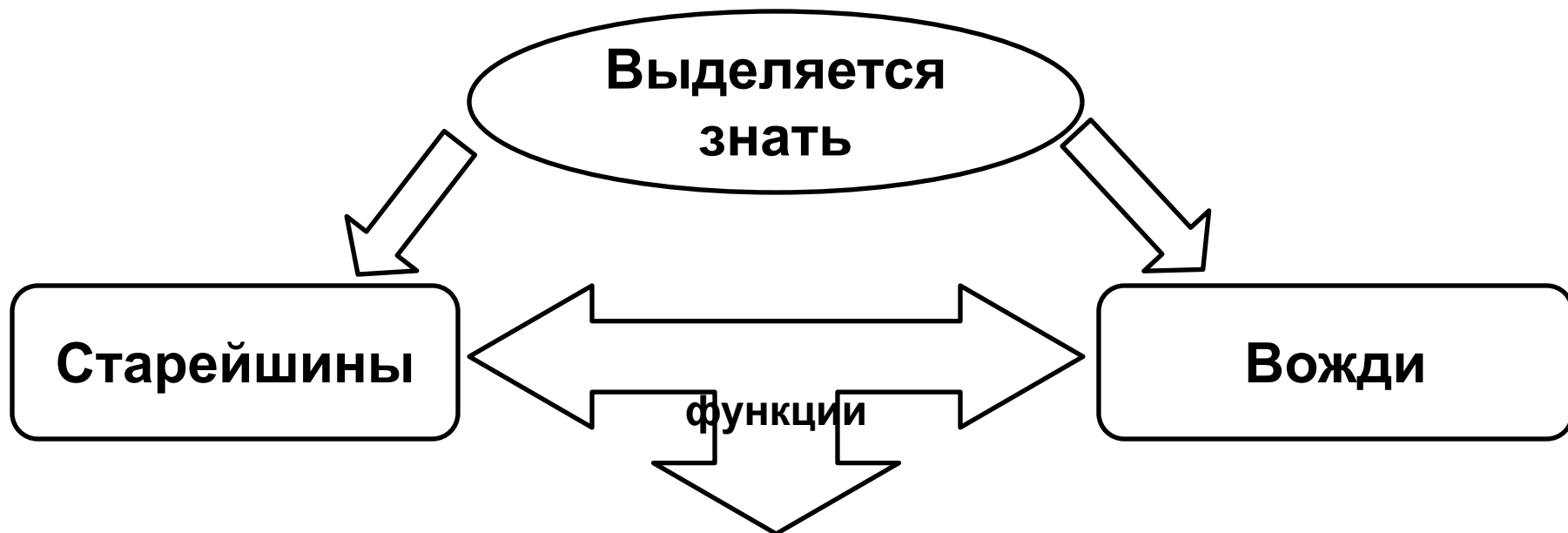
Изготовление различных предметов обихода
требовало специальных навыков

Кузнецы делали орудия
труда


Гончары изготавливали
посуду

Ткачи делали
ткани


Таких людей называли ремесленниками



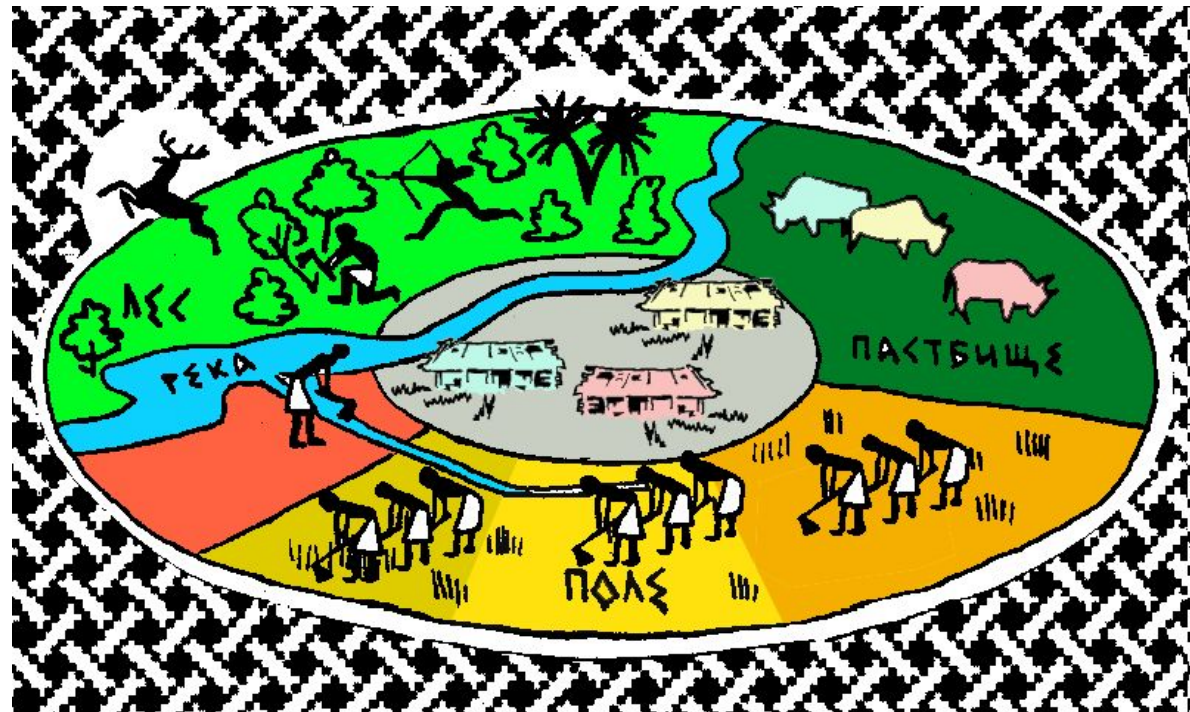
- 1. Руководили коллективными работами.**
- 2. Контролировали обмен с другими племенами.**
- 3. Следили за соблюдением установившихся порядков.**
- 4. Поднимали племя на защиту от врагов (вожди).**

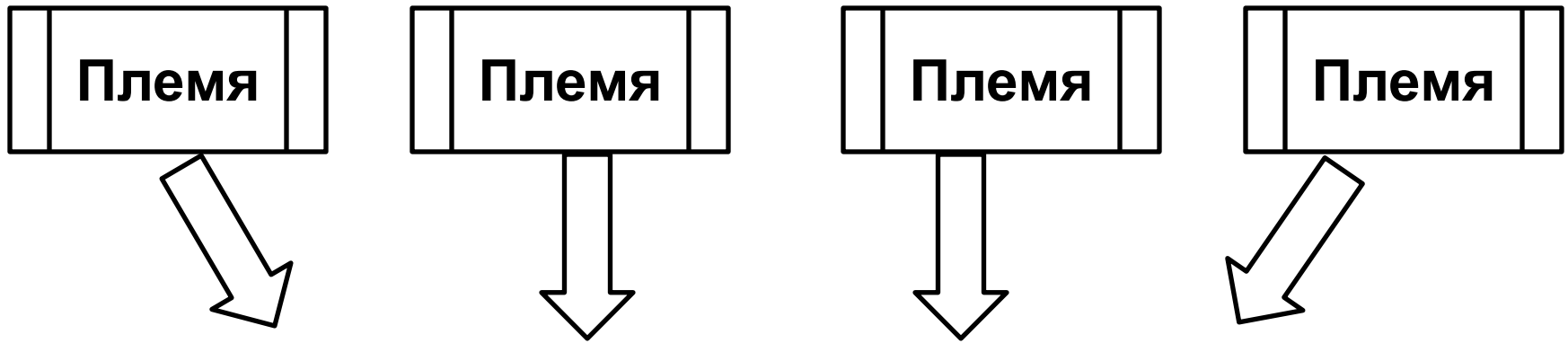


Родовая община



Соседская община





Государство – это такая организация, при которой существует единая система управления людьми, проживающими на одной территории, единые законы, единая армия и единые меры длины, веса.

Признаки государства

1

Взаимоотношения между людьми регулируются на основе законов.

2

Охраняются государственные земли.

3

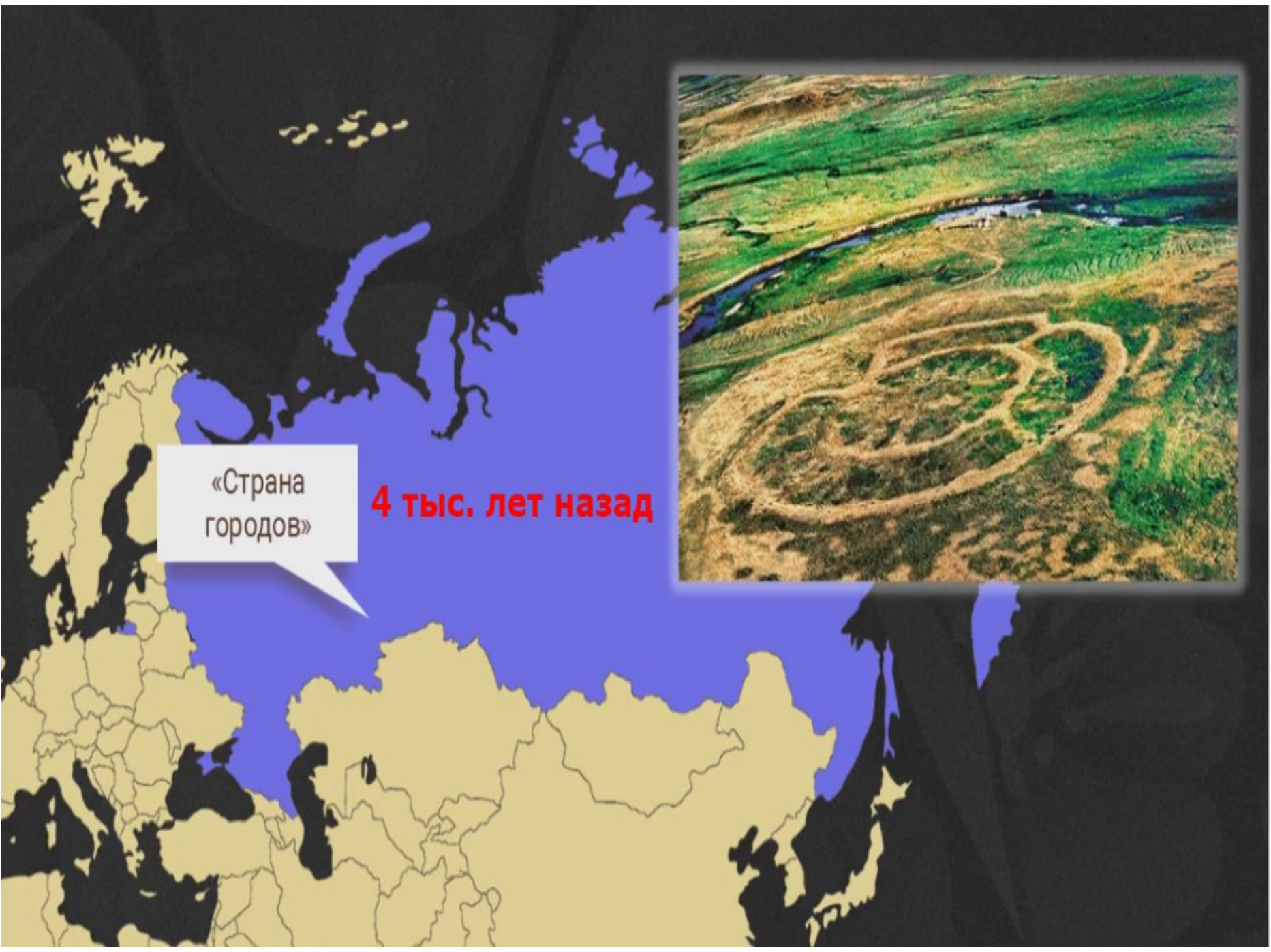
Регулируются отношения с другими государствами.





Народность —

это большая группа людей, живущая на одной территории, говорящая на одном языке и имеющая общую культуру.

A stylized map of Europe with landmasses in yellow and black and the sea in blue. A white speech bubble with a black border points to the British Isles. To the right of the speech bubble, the text "4 тыс. лет назад" is written in red. In the top right corner, there is an inset photograph of a landscape with a river and ancient stone circles.

«Страна городов»

4 тыс. лет назад





Реконструкция
поселения
«Страны городов»

**(Аркаим
)**



«Страна городов»

1

Все города представляли собой единый комплекс помещений.

2

Здесь нашли самую древнюю колесницу.

3

В городах была проведена ливневая система.

