



# Типы географических карт

# Типы

## Классическое распределение

- Научно-справочные
- Культурно-образовательные
- Учебные
- Технические
- Туристские
- Дорожные

## Нам как историкам важны:

- Сухопутные
- Морские
- Военные
- Физические
- экономические

# Типы


Чем различаются?

- Функционал
- Изображаемая поверхность (то, что изображено на карте)
- Масштаб
- Легенда карты и условные обозначения

# Морские карты

- Карты морей и океанов
- Портуланы
- Карты глубин

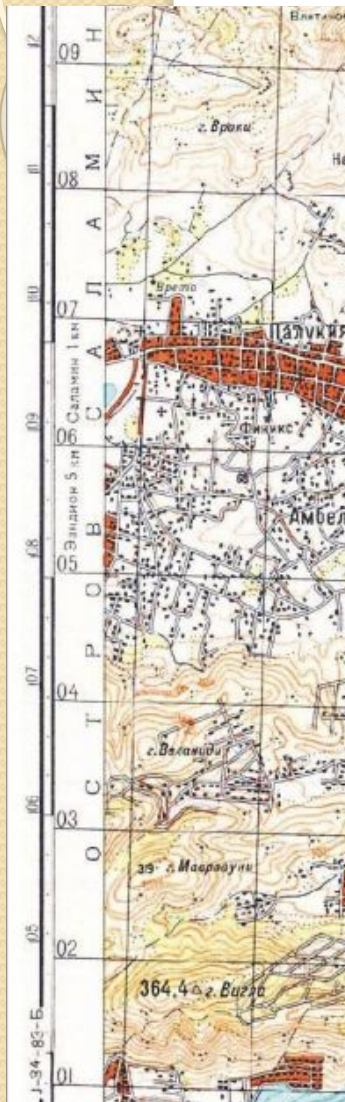
# Портуланы



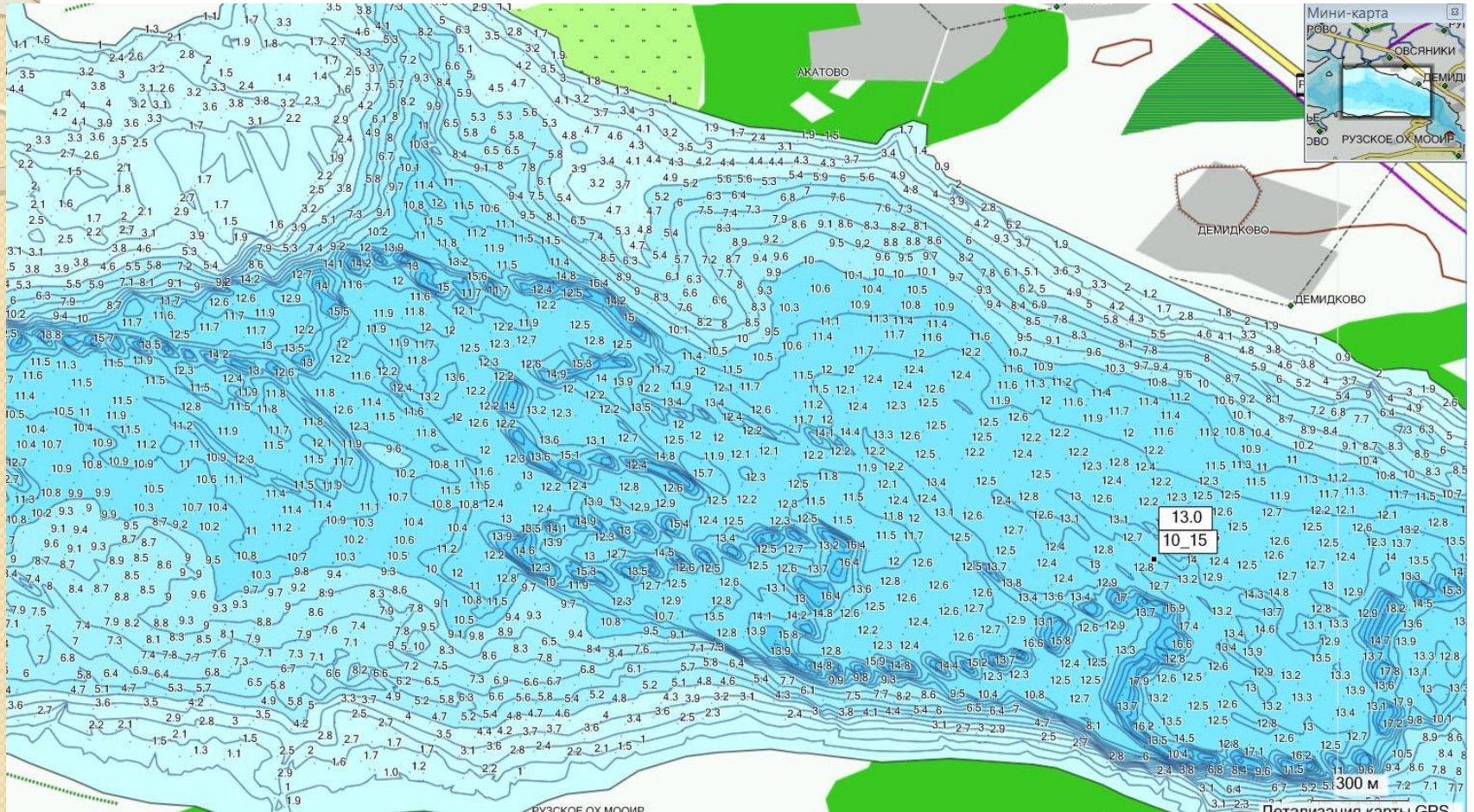
# Портуланы



# ● Портуланы исчезли в конце XVI века.



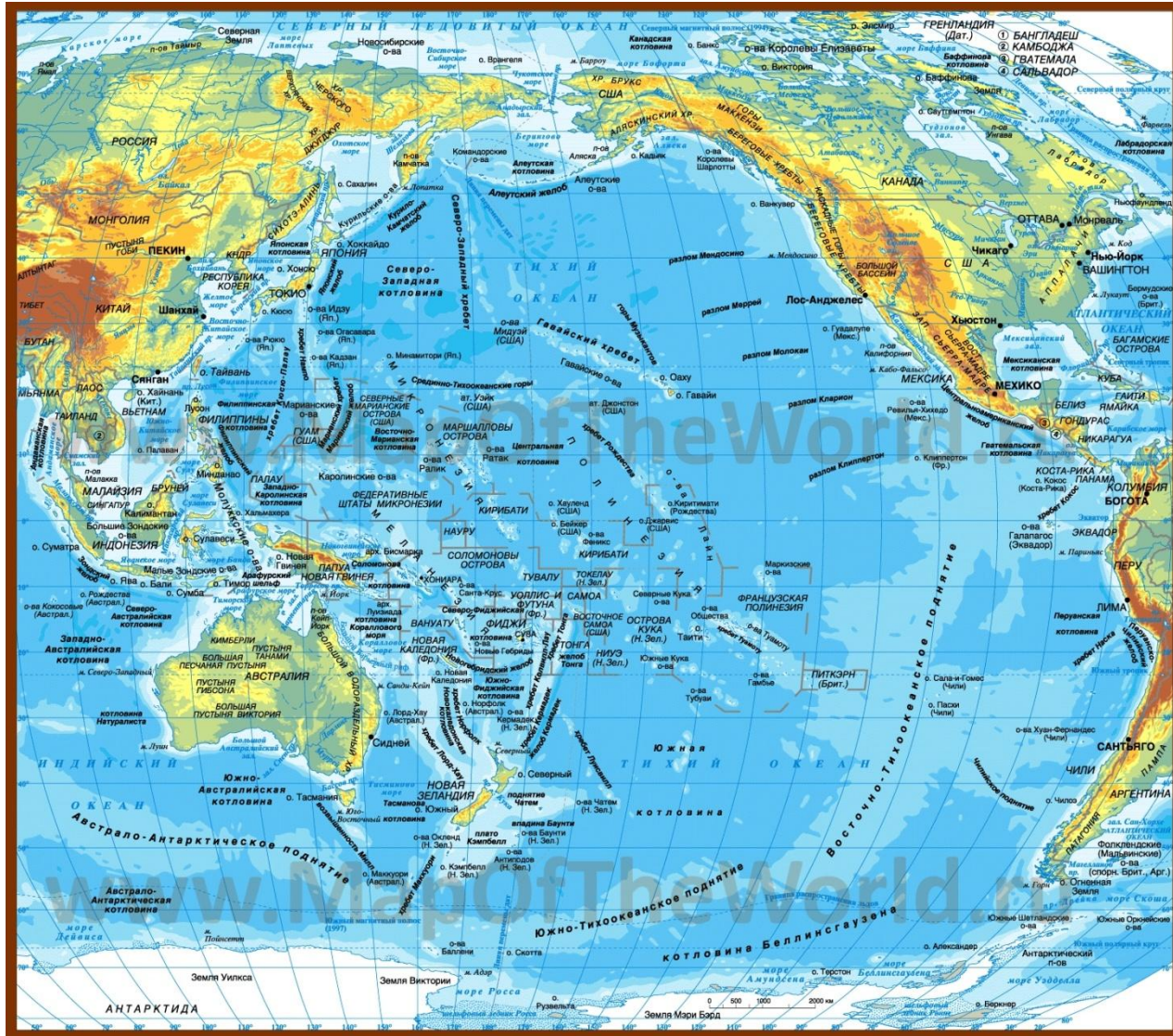
# Карты глубин



<https://multimaps.ru>

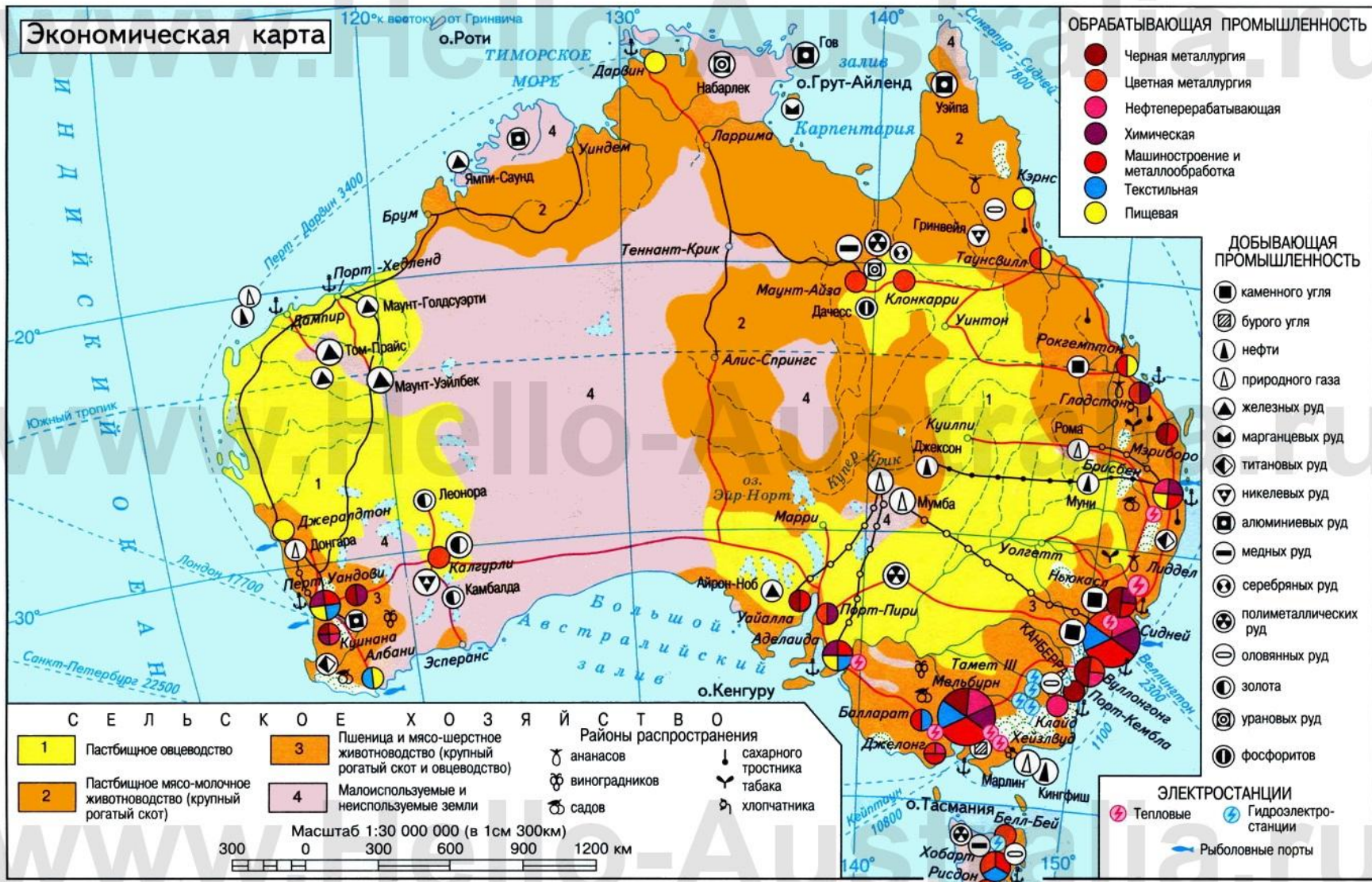


# Физическая карта морей и океанов





# Экономическая карта



## ОБРАБАТЫВАЮЩАЯ ПРОМЫШЛЕННОСТЬ

- Черная металлургия
- Цветная металлургия
- Нефтеперерабатывающая
- Химическая
- Машиностроение и металлообработка
- Текстильная
- Пищевая

## ДОБЫВАЮЩАЯ ПРОМЫШЛЕННОСТЬ

- каменного угля
- ▨ бурого угля
- ▲ нефти
- △ природного газа
- ▲ железных руд
- ⬇ марганцевых руд
- ⬇ титановых руд
- ▽ никелевых руд
- ◻ алюминиевых руд
- ▬ медных руд
- ⊕ серебряных руд
- ⊕ полиметаллических руд
- ⊖ оловянных руд
- золота
- ⊗ урановых руд
- ⊕ фосфоритов

## ЭЛЕКТРОСТАНЦИИ

- ⚡ Тепловые
- ⚡ Гидроэлектростанции
- ➡ Рыболовные порты

## СЕЛЬСКОЕ ХОЗЯЙСТВО

- |  |  |
|--|--|
| <ul style="list-style-type: none"> <li><span style="background-color: yellow; border: 1px solid black; padding: 2px;">1</span> Пастбищное овцеводство</li> <li><span style="background-color: orange; border: 1px solid black; padding: 2px;">2</span> Пастбищное мясо-молочное животноводство (крупный рогатый скот)</li> <li><span style="background-color: lightorange; border: 1px solid black; padding: 2px;">3</span> Пшеница и мясо-шерстное животноводство (крупный рогатый скот и овцеводство)</li> <li><span style="background-color: lightpink; border: 1px solid black; padding: 2px;">4</span> Малоиспользуемые и неиспользуемые земли</li> </ul> | <h3>Районы распространения</h3> <ul style="list-style-type: none"> <li><span style="color: red;">✂</span> ананасов</li> <li><span style="color: purple;">✂</span> виноградариков</li> <li><span style="color: green;">✂</span> садов</li> <li><span style="color: red;">✂</span> сахарного тростника</li> <li><span style="color: red;">✂</span> табака</li> <li><span style="color: red;">✂</span> хлопчатника</li> </ul> |
|--|--|

Масштаб 1:30 000 000 (в 1 см 300км)

300 0 300 600 900 1200 км

ИНДИЙСКИЙ ОКЕАН

Южный тропик

Санкт-Петербург 22500

Лондон 17700

Перт - Дарвин 3400

120°к восточу от Гринвича

130°

140°

Симонга - Сидней 7800

Тиморское море

Карпентария

залив Гов

о. Роти

о. Грут-Айленд

Дарвин

Набарлек

Ларрима

Уайпа

Уиндем

Ямпи-Саунд

Брум

Порт-Херленд

Теннант-Крик

Гринвейл

Кэрнс

Таунсвилл

Маунт-Айза

Дачесс

Клонкарри

Уинтон

Алис-Спрингс

Рокгемптон

Гладстон

Куилли

Джексон

Уинтон

Мумба

Мари

Эир-Норт

Куилли

Крикс

Роме

Мэриборо

Брисбен

Муни

Лиддел

Уолгетт

Ньюкастл

Сидней

Веллингтон 25200

Вуллонгонг

Порт-Кембла

1100

о. Кенгуру

Уайалла

Аделаида

Порт-Пирри

Тамет III

Мельбурн

Клайд

Хейлзвуд

Марлин

Кингфиш

Белл-Бей

о. Тасмания

Хобарт

Рисдон

Кейп-Транк 10800

140°

150°

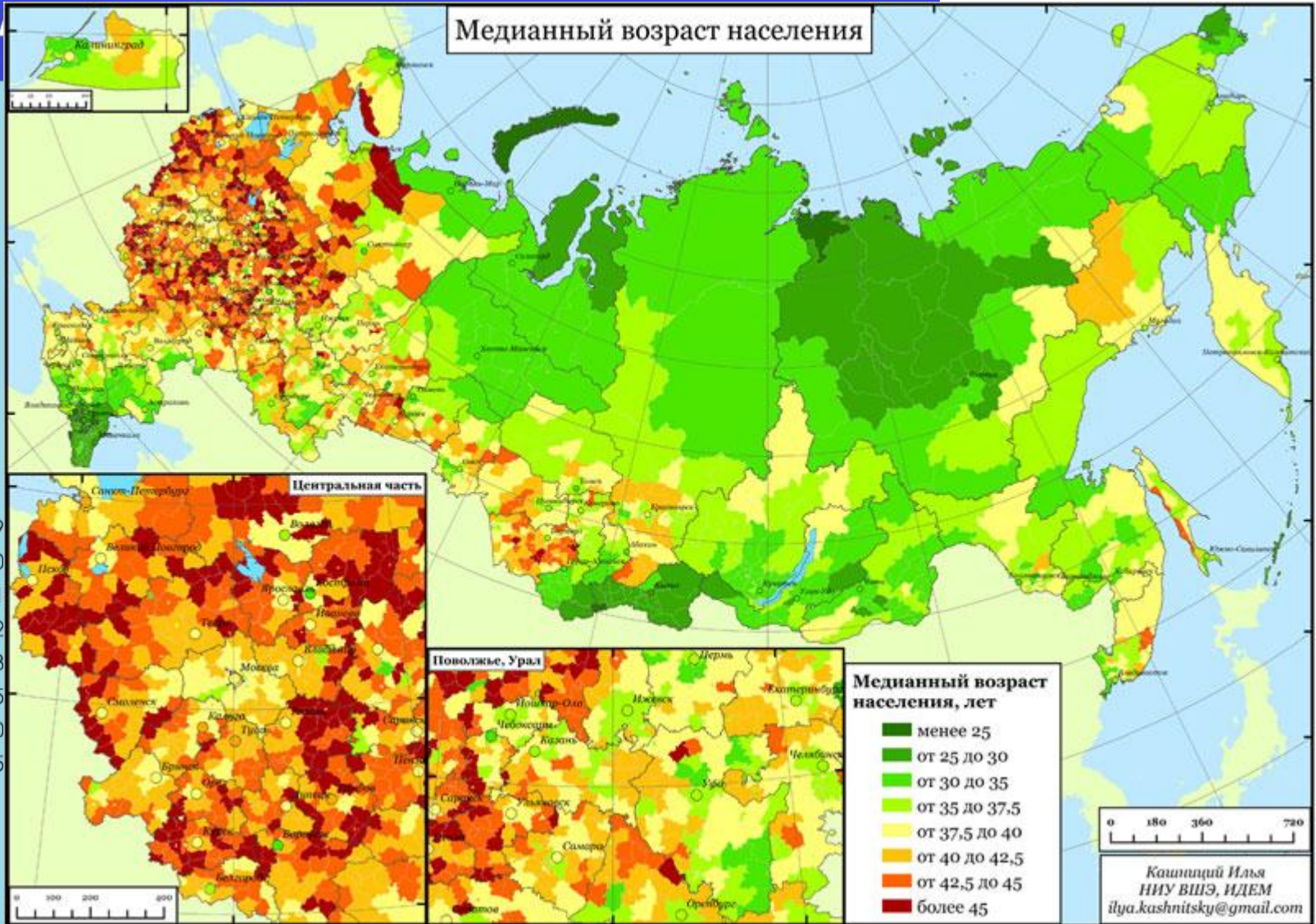
# ЮГО-ВОСТОЧНАЯ АЗИЯ



# Население

Коэффициент

Медианный возраст населения



# Вспомогательные исторические ДИСЦИПЛИНЫ

- историческая физическая география — изучает изменения ландшафта;
- историческая политическая география — изучает изменения политической карты, государственного строя, маршруты завоевательных походов;
- историческая география населения — изучает этнографические и географические особенности распределения населения на территориях;
- историческая социальная география — изучает взаимоотношения общества;
- историческая культурная география — изучает духовную и материальную культуру;
- историческая экономическая география — изучает развитие производства, промышленные революции.