

# Взаимопроверка

<i>1 вариант</i>		<i>2 вариант</i>	
1	1 - Б, В    2 – А, Г	1	1 - Б, В    2 – А, Г
2	Б	2	Б
3	Г, Д	3	А, Б
4	Б	4	Б
5	В	5	А

## Нормы оценок

8-9 баллов - отметка

«**5**»

7-6 баллов - отметка

«**4**»

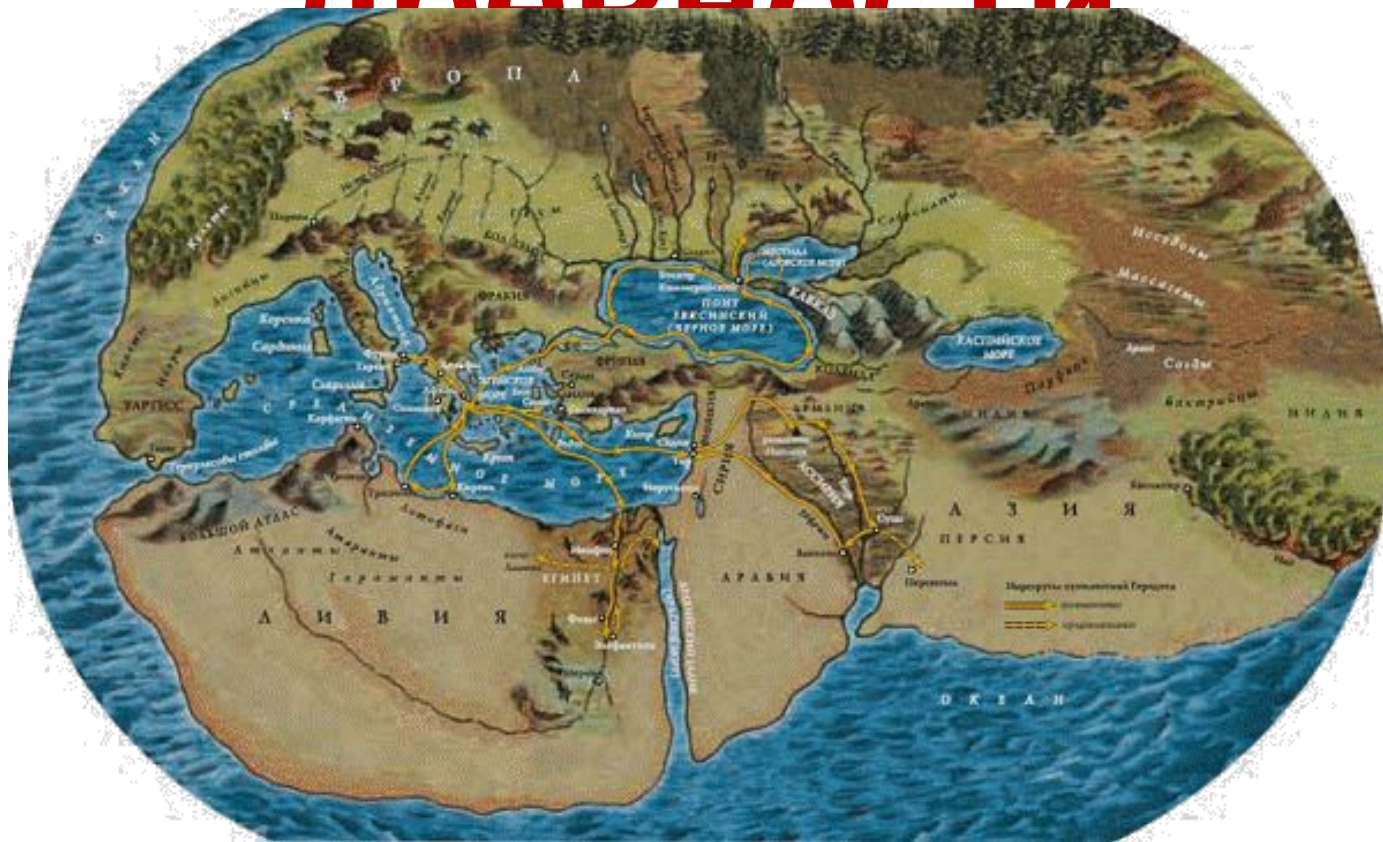


□ География – наука древняя. Например, дошедшая до нас Вавилонская карта датируется VII – VIII вв. до н.э. В изучении Земли человечество прошло путь от описания до комплексных исследований.



***Как развивалась наука география в древности?***

# География в древности



## ДРЕВНИЙ МИР



III II I I II III IV V

ДО НАШЕЙ ЭРЫ

## СРЕДНИЕ ВЕКА



VI VII VIII IX X XI XII XIII XIV XV XVI XVII XVIII XIX

НАША ЭРА

## НОВОЕ ВРЕМЯ




XV XVI XVII XVIII XIX XX XXI

## НОВЕЙШЕЕ ВРЕМЯ



XX XXI

# Мир древних цивилизаций



Тур Хейердал

«Древний человек поднял парус раньше, чем стал ездить на колесницах»

Цивилизации Древнего Востока	Географические знания	Путешествия	Причины путешествий
Древний Египет			
Древняя Индия			

# Древний Египет



Царица Хатшепсут

Египетская ладья





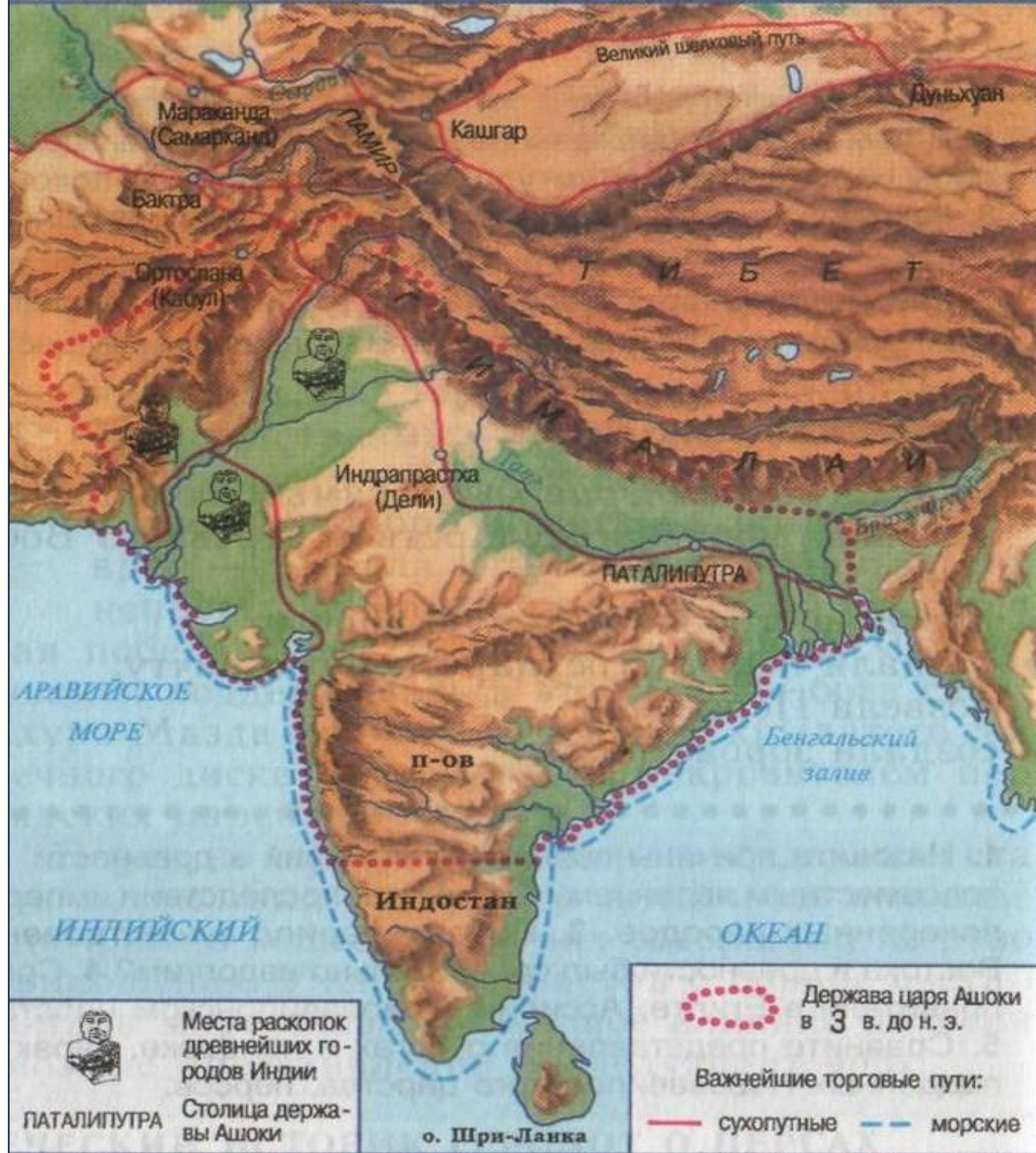
**Египетский фараон Нехо II поручил финикийцам узнать, велика ли страна Ливия (Африка). Плавание длилось почти 3 года.**

<b>Цивилизации и Древнего Востока</b>	<b>Какие географические знания формировались ?</b>	<b>Куда плавали?</b>	<b>Причины путешествий?</b>
<b>Древний Египет</b>	Продолжитель- ность года, солнечный календарь, повторяемост ь солнечных затмений, даты разлива рек	1493 год до н.э. — путешествие по Красному морю до Пунта. По Средиземно му морю до острова Крит.	завое вательные походы и экспедиции



Представления о мире в Древней Индии





<b>Цивилизации и Древнего Востока</b>	<b>Какие географические знания формировались ?</b>	<b>Куда плавали?</b>	<b>Причины путешествий?</b>
<b>Древняя Индия</b>	Письменность , самобытная религия, математика, астрономия, медицина.	Персидский залив, Красное море, Индийскому и Тихому океанам	расширение территории