

Самое интересное и загадочное об Уральском крае и своей малой Родине



**Выполнила:
Ясюкевич Мария
Класс: 7«В»
Научный
руководитель:
Трифонова Елена
Александровна
Россия, г.Гай,
МБОУ «СОШ № 8»**



**Разве можно живя на
родной земле, считая ее
своей по праву, не знать
её историю, не знать о
тех, кто жил на ней до
нас.**

Наше поколение практически ни чего не знает о заповедных местах своего края о его природных достопримечательностях , точнее не знает истории своего края. Если даже кто-то вспоминает существование какого-то природного памятника, то вот почему он тут появился, и что с ним связано никто ответить не может. Большинство не знает не только редких видов животных и растений нашей области, но и не редких тоже, а о существование заповедников в нашей области и вообще не подозревает. А это неправильно. Мы считаем, что исследование данной темы важно. Это поможет не только глубже узнать и сильнее полюбить историю своего края, но и своей страны – России. Наш проект направлен на привлечение внимания подростков к изучению истории, достопримечательностей и заповедников своего края. Конкретно на создание Информационного пособия для школьного музея.

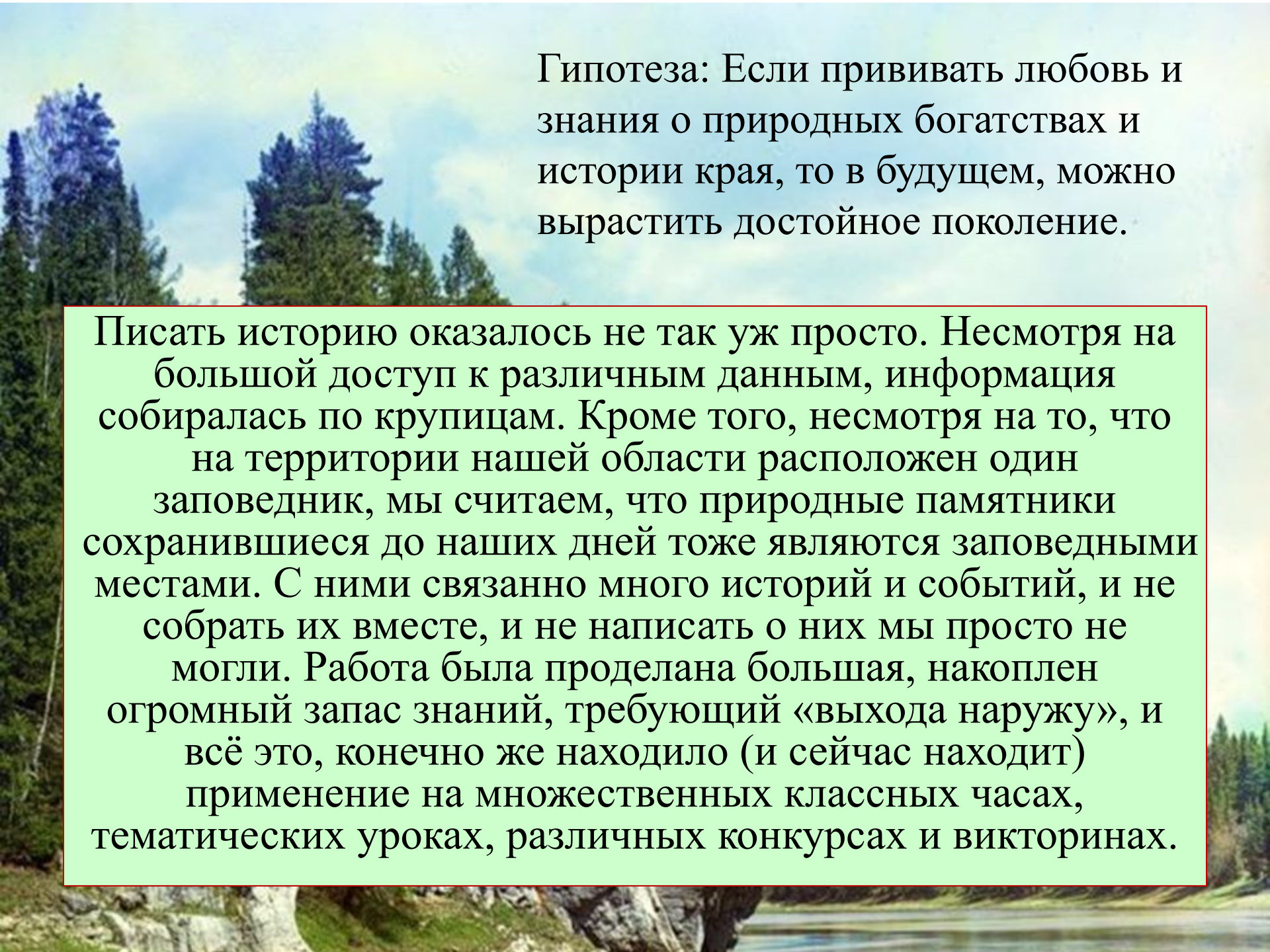
Цель проекта: Создать учебно- информационное пособие, о достопримечательностях края и своей малой Родины, в помощь школьному музею.

Задачи

1. Проанализировать информацию, полученную при изучении различных источников: по Истории Урала, и более подробно по достопримечательностям и заповедникам Оренбургской области и нашего города.
2. Систематизировать полученный материал.
3. Найти пути решения задач, по привлечению как можно большего числа сверстников и не только, к изучению истории своего края.
4. Составить пособие для школьного музея
5. Сделать выводы о проделанной работе.

Методы

Анализ изученных источников, систематизирование материала, экскурсии, беседы, археологические экспедиции.



Гипотеза: Если прививать любовь и знания о природных богатствах и истории края, то в будущем, можно вырастить достойное поколение.

Писать историю оказалось не так уж просто. Несмотря на большой доступ к различным данным, информация собиралась по крупицам. Кроме того, несмотря на то, что на территории нашей области расположен один заповедник, мы считаем, что природные памятники сохранившиеся до наших дней тоже являются заповедными местами. С ними связано много историй и событий, и не собрать их вместе, и не написать о них мы просто не могли. Работа была проделана большая, накоплен огромный запас знаний, требующий «выхода наружу», и всё это, конечно же находило (и сейчас находит) применение на множественных классных часах, тематических уроках, различных конкурсах и викторинах.

В результате было создано несколько пособий в помощь школьному музею. Это пособие о заповеднике «Оренбургский», его достопримечательностях и о природных памятниках Гайского района, а также создан небольшой Палеонтологический музей, и Пособие – энциклопедия об истории Уральского края, и несколько Викторин, для проверки знаний.


Государственный
природный
заповедник
«Оренбургский»

Природные
достопримечательности
Оренбургской
области

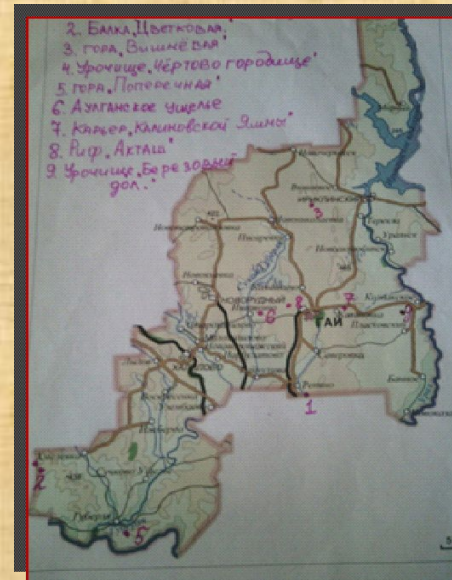
Природные
достопримечательности Гайского
района

Викторина





Достопримечательности Оренбургской области



Достопримечательности Гайского района

[Балка «Цветковая»](#)

[Урочище «Чёртова городище»](#)

[Гора «Вишнёвая»](#)

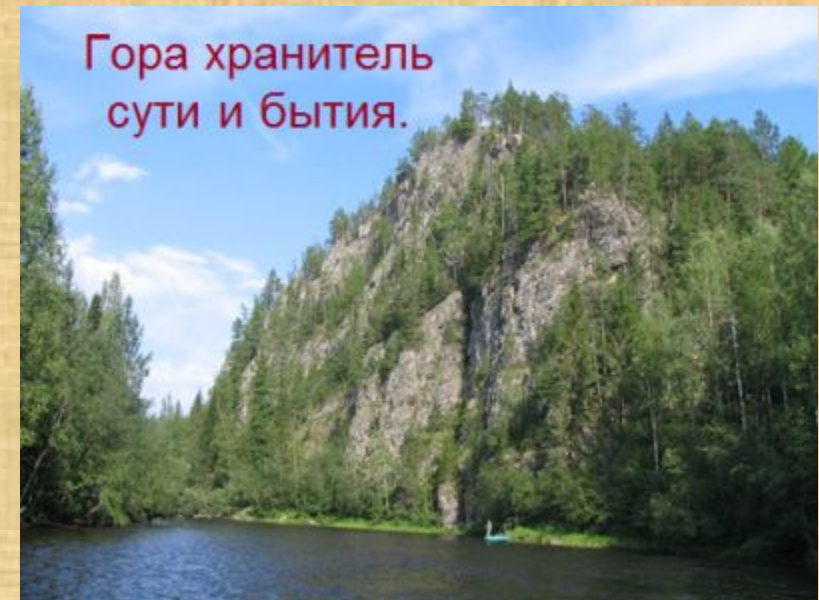
[Гора «Поперечная»](#)

[Аулганское ущелье](#)

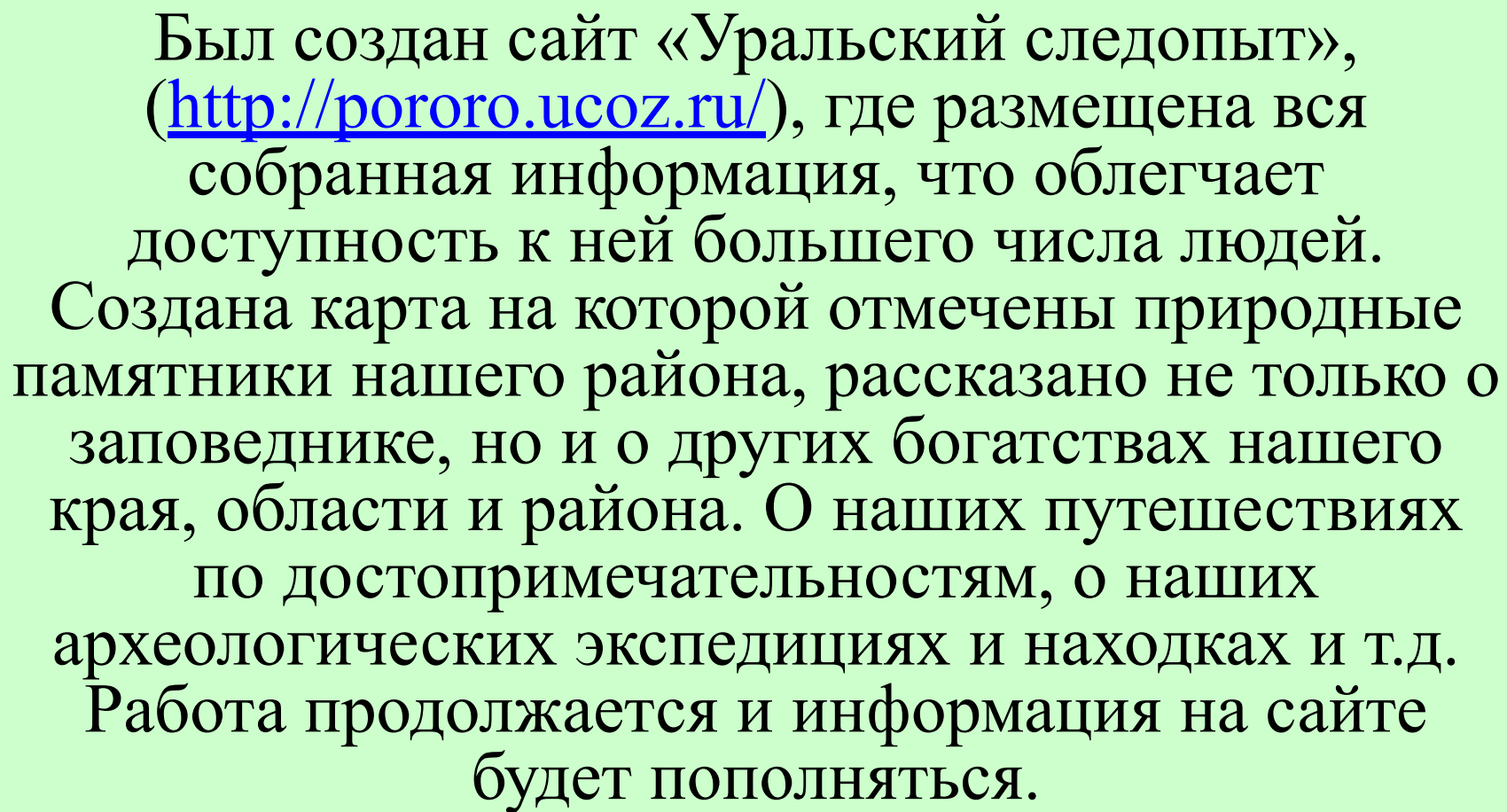
[Карьер «Калиновской Яшмы»](#)

[Риф «Акташ»](#)

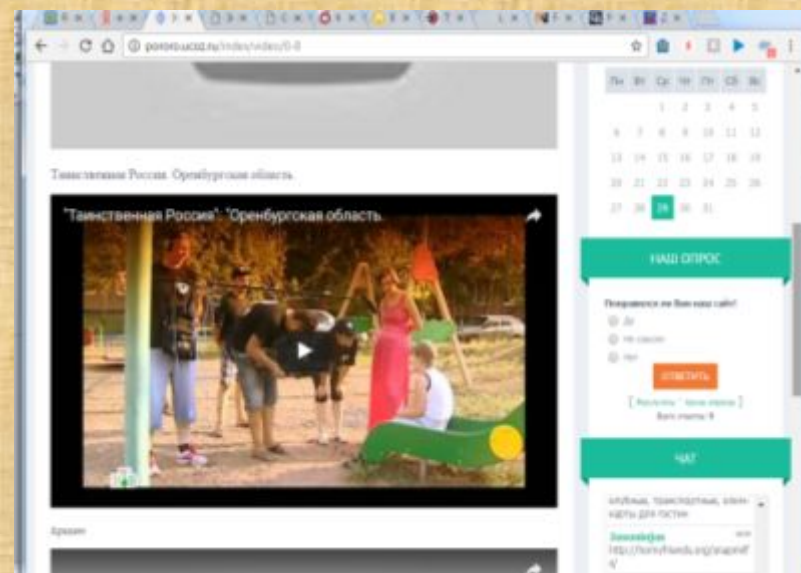
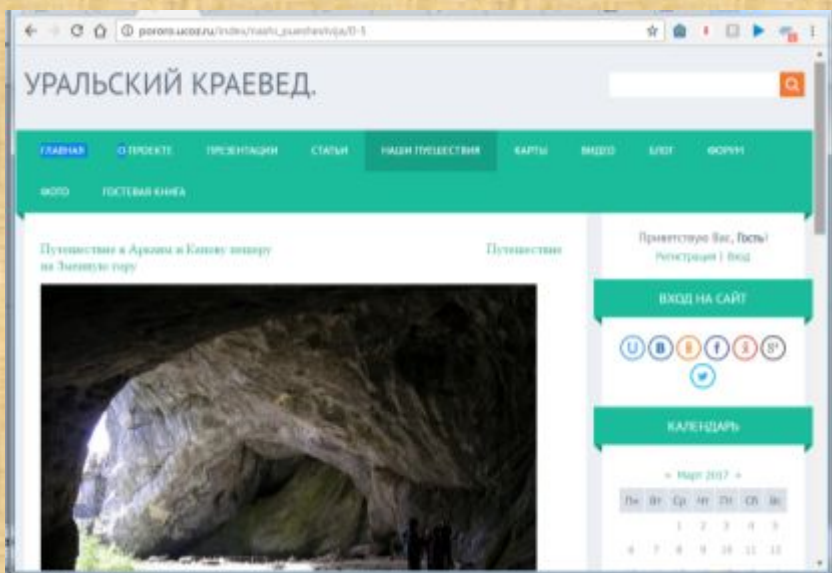
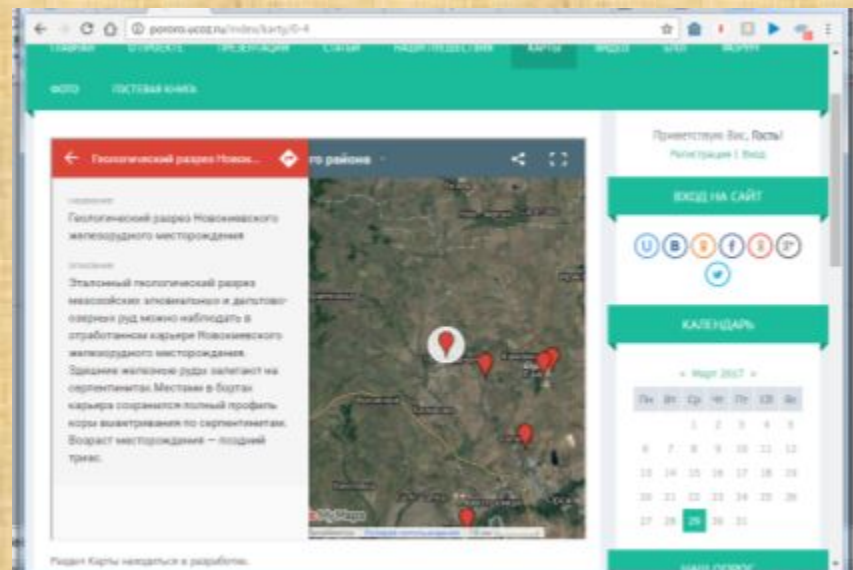
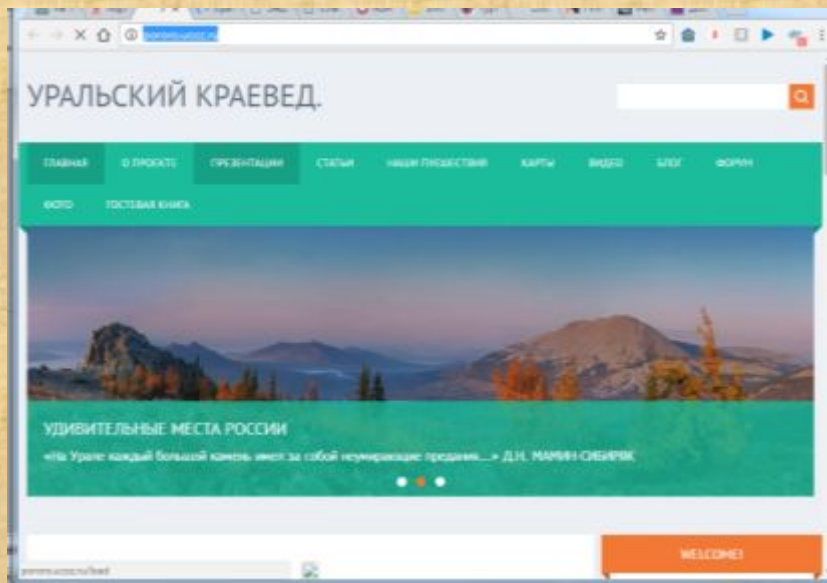
[Урочище «Берёзовый дол»](#)



Гора хранитель
сути и бытия.

The background of the slide shows a natural landscape. In the foreground, there are large, weathered rocks and a calm river or stream. The middle ground is filled with a dense forest of tall, dark green coniferous trees. The sky is a pale, clear blue with a few wispy white clouds. The entire scene is brightly lit, suggesting a sunny day.

Был создан сайт «Уральский следопыт», (<http://pororo.ucoz.ru/>), где размещена вся собранная информация, что облегчает доступность к ней большего числа людей. Создана карта на которой отмечены природные памятники нашего района, рассказано не только о заповеднике, но и о других богатствах нашего края, области и района. О наших путешествиях по достопримечательностям, о наших археологических экспедициях и находках и т.д. Работа продолжается и информация на сайте будет пополняться.



Изначально работа проводилась усилиями моей семьи и школьных преподавателей, но проводимые нами конкурсы, презентации, классные часы, не прошли зря, интерес к теме вырос, информированность учащихся нашей школы повысилась, подтверждением является ответные опросы учащихся. Кроме того, я являюсь волонтером в нашем Гайском районе, и мы проводим мероприятия по охране природных памятников и не только, а также мероприятия по охране не только заповедных мест, животных, растений, но и по охране всей окружающей среды. Что считаем тоже не мало важным, так в пока в своей школе, я организовала пункт сбора батареек, т.к. они являются очень опасными для окружающей среды и в ближайшее время мы планируем организовать подобные пункты и в других школах. Т.к. считаем, что прививать любовь к природе, её охране, знакомить с природными памятниками, растениями, животными твоего края необходимо именно с детства, потому что если мы привыкнем с детства заботиться о природе, о животных, бережно относиться к растениям, то в будущем нам удастся сохранить, как можно больше заповедных мест, больше видов редких животных и растений.

Ведь будущее планеты в руках подрастающего поколения!

Наша археологическая экспедиция принесла результат



Белишпнты



Изучив их историю, мы сделали два своих научных подтверждения




У нас жили древнии акулы

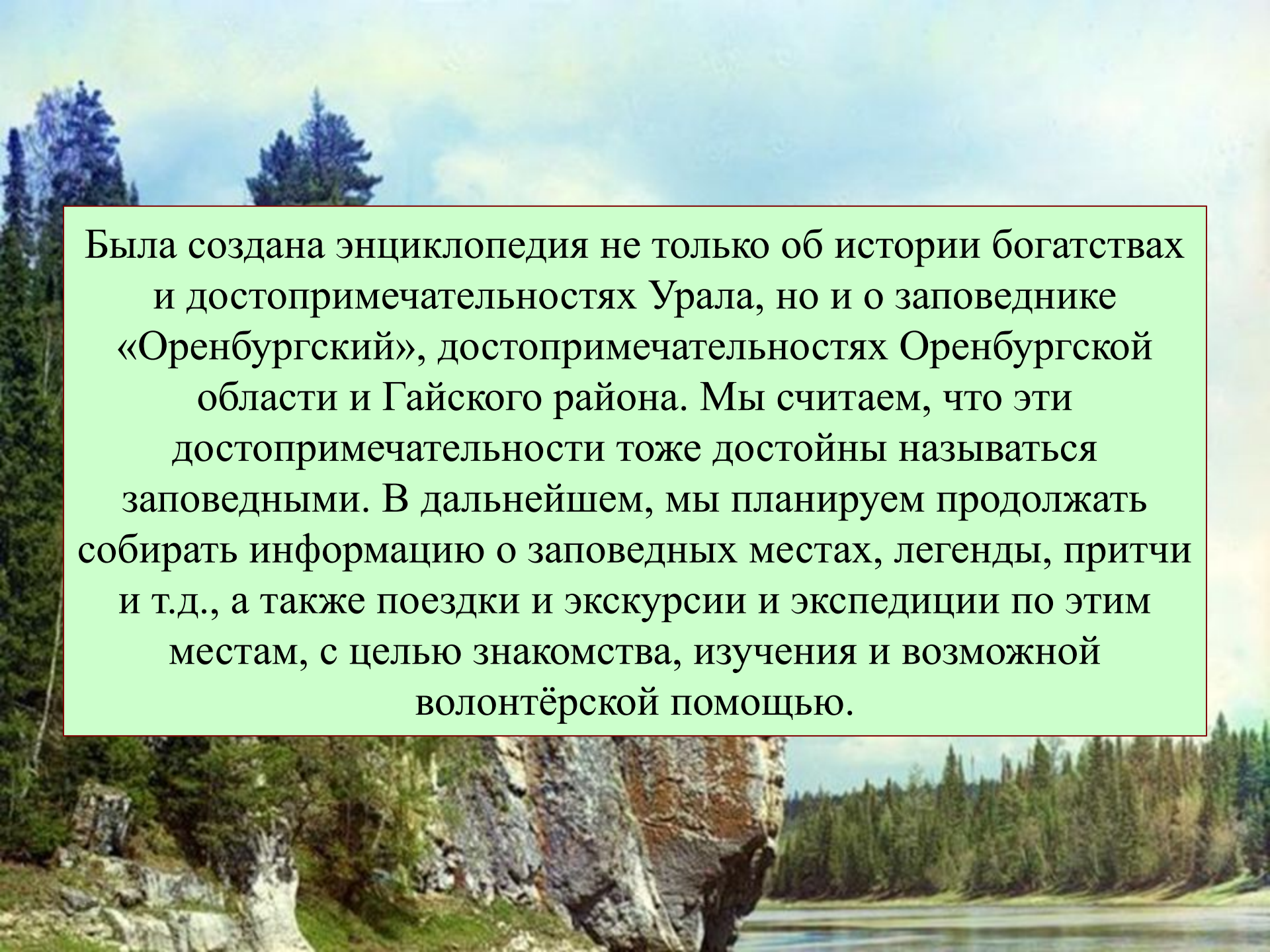


На месте Уральских гор действительно было море, а точнее океан Тетис



Пункт сбора батареек в
МОУ СОШ №8 г.Гая
Ясюкевич Маша 11лет





Была создана энциклопедия не только об истории богатствах и достопримечательностях Урала, но и о заповеднике «Оренбургский», достопримечательностях Оренбургской области и Гайского района. Мы считаем, что эти достопримечательности тоже достойны называться заповедными. В дальнейшем, мы планируем продолжать собирать информацию о заповедных местах, легенды, притчи и т.д., а также поездки и экскурсии и экспедиции по этим местам, с целью знакомства, изучения и возможной волонтерской помощью.

В результате, мы выполнили поставленные цели, задачи, подтвердили и доказали гипотезу, создали не только учебно-информационное пособие, но и сайт на котором разместили всю собранную нами информацию. Мы планируем, создать свой виртуальный заповедник, на нашем сайте, где каждый сможет не только познакомиться со всеми достопримечательностями, редкими животными и растениями, но и совершить 3Д экскурсии, посмотреть фильмы о животных и растениях, внести свои предложения, по сохранению природных памятников. А также разрабатываем игру создай и сохрани свой заповедник. Считаем, что всё это поможет сформировать у подрастающего поколения свое мнение и отношение к данной теме и в реальной жизни, как можно бережнее относиться к окружающей природе.

**На нашем сайте, Вы сможете узнать
много новой и интересной
информации.**

Ждём Вас на нашем сайте!!!

**До скорых встреч сайте
«Уральский Краевед»!!!!!!**

<http://pororo.ucoz.ru/>



В Гайском районе обнаружили почти целые скелеты плезiosaзров рода поликотилус.. Судя по скелету, плезiosaзвр этого вида был длинной 4-7 метров с крупной головой и мощной шеей.

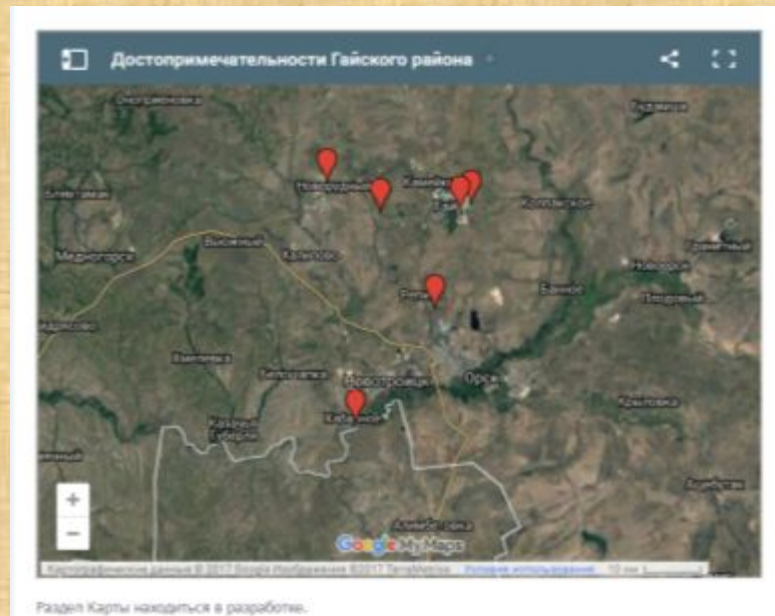
Наш палеонтологический музей



Каповы пещеры



Наши путешествия



Наши туристические маршруты

Территория заповедника расположена между 50°50'-51°50' с.ш. и 50°30'-61°20' в.д. Она является составной частью не только трех природных стран, но также и разных ландшафтных районов и провинций. Климатическая зона на территории царит континентальный, сухой климат. Средняя температура воздуха составляет 2,5 °С. Длительность безморозного периода в заповеднике составляет 130 суток. Среднегодовой объем осадков равен 390 мм.



Айтуарская степь



Таловская степь



Буртинская степь



Ащиса Яска я степь

Айтуарская степь

Фауна представлена 38 видами животных. В данной местности распространены обыкновенные хомяки, байбаки, простые слепушонки, мышовки, пищухи.



Достопримечательности Оренбургской области

- Ириклинское [водохранилище](#)
- [Саракташ](#)
- Кувандыкская [сказка](#)
- [Песок](#), соль и мел
- Пуховые [платки](#)
- [Река](#) Губерля
- [Сырт](#) для всех
- Месть [императрицы](#)
- [Притяжение](#) гор
- [Энергетика](#) степи
- Пономарёвский [источник](#)
- Бузулукский [бор](#)
- [Аксаковские](#) места



Скала Верблюц



Озеро Жетьколь



Скалы Шонкал

Ириклинское водохранилище

Ириклинское водохранилище — водохранилище на реке Урал в Оренбургской области России. Объём воды — 3,257 км³. [источник не указан 57 дней] Площадь поверхности — 260 км². [источник не указан 57 дней] Площадь водосборного бассейна — 36 км. Водохранилище было создано путём строительства плотины Иркинской ГЭС. Целью создания Иркинского гидроузла было регулирование стока реки Урал для обеспечения гарантированного водоснабжения промышленных предприятий и населённых пунктов. В связи с заполнением водохранилища на новые места были перемещены 22 населённых пункта. Водохранилище является крупнейшим водоёмом Южного Урала.



Пономарёвский источник

Характеристика природного объекта: высокие сероводородные воды представляют собой большую воронку размером 8-7 м, треугольной формы. Выход очень бурный, не замерзает в самые суровые зимы. Вода идеально чистая. Температурой от +10°C, зимой +4°C резкий сероводородный запах, но в озере неплотно растут водоросли. Вода выхлещет из озера в виде ручья длиной 500 м, который впадает в р. Дема.



Пономарёвский источник



Озеро над Пономарёвским сероводородным источником

Ратчинские горы



Гора Медвежий Лоб



Святые пещеры



Логачёвские овраги

Река Губерля

Губерля — река в Оренбургской области России, правый приток реки Урал. Длина реки — 111 км. Площадь бассейна — 2410 км². Берёт начало с Саринского плато. Исток расположен между облами Поим и Оноприоновка, в 6 км выше села Карагай-Покровка, высота истока — около 480 м над уровнем моря.





Викторина

Государственный природный
заповедник «Оренбургский»



В каком году был
создан заповедник
«Оренбургский»?

1975

1989

1920

1933



В скольких
административных
районах Оренбургской
области расположен
заповедник
«Оренбургский»?

6

4

3

5

Молодец!!!