



**Управление ООПТ
Республики Крым,
находящимися в ведении
ГАУ РК «УООПТ РК»**



- ▶ Государственное автономное учреждение Республики Крым «Управление особо охраняемыми природными территориями Республики Крым» создано распоряжением Совета министров Республики Крым от 19.10.2015 г. №981-р «О создании Государственного автономного учреждения Республики Крым «Управление особо охраняемыми природными территориями Республики Крым».



▶ **Целью деятельности** ГАУ РК «Управление особо охраняемыми природными территориями Республики Крым» является выполнение работ и оказание услуг по **управлению особо охраняемыми природными территориями регионального значения Республики Крым.**

▶ **Предметом деятельности является:**

- методическое обеспечение деятельности по управлению ООПТ;
- подготовка инвестиционных предложений по программам и планам развития ООПТ;
- организация строительства, реконструкции и эксплуатации объектов инфраструктуры ООПТ;
- охрана ООПТ для обеспечения выполнения возложенных на них задач и соблюдения гражданами и юридическими лицами установленного в них режима особой охраны;
- участие в организации и осуществлении региональных и межмуниципальных программ и проектов в области охраны окружающей среды и экологической безопасности;
- оказание содействия в управлении, развитии рекреационного потенциала и обеспечении соблюдения режима охраны ООПТ;

- обеспечение сохранения природных ландшафтов, воспроизводства, восстановления объектов животного и растительного мира на территории Республики Крым;
- участие в ведении кадастра ООПТ;
- организация на ООПТ регулируемого экологического туризма, пропаганда и занятия экологическими видами спорта;
- организация мониторинга состояния объектов животного и растительного мира, занесённых в Красную книгу Республики Крым;
- организация и осуществление благоустройства ООПТ, с целью сохранения природных ландшафтов, воспроизводства, восстановления объектов животного и растительного мира на территории Республики Крым.

Функции и полномочия учредителя ГАУ РК «Управление особо охраняемыми природными территориями Республики Крым» осуществляет Министерство экологии и природных ресурсов Республики Крым.

- ▶ В ведении ГАУ РК "Управление особо охраняемыми территориями Республики Крым" находятся 52 особо охраняемые природные территории регионального значения.
- Природный парк: 4
- Государственный природный заказник: 14
- Памятник природы: 27
- Ландшафтно-рекреационный парк: 4
- Парк-памятник садово-паркового искусства: 2
- Дендрологический парк: 1

*Из 197 ООПТ на территории РК стальные находятся в управлении лесохозяйственных предприятий (на землях Гослесфонда около 50 ООПТ), природного парка «Тарханкутский», а также собственников земель, на которых располагаются ООПТ.

Нормативно-правовая база

- ▶ **Федеральный закон «Об особо охраняемых природных территориях»** от 14.03.1995 г. № 33-ФЗ
- ▶ **Закон Республики Крым «Об особо охраняемых природных территориях Республики Крым»** от 10.11.2014 г. № 5-ЗРК/2014
- ▶ **Распоряжение Совета министров Республики Крым «Об утверждении Перечня особо охраняемых природных территорий регионального значения Республики Крым»** от 05.02.2015 № 69-р

Природные парки

- ▶ Природные парки являются ООПТ регионального значения, в границах которых выделяются зоны, имеющие экологическое, культурное или рекреационное назначение, и соответственно этому устанавливаются запреты и ограничения экономической и иной деятельности.

Режим особой охраны территорий природных парков:

1. На территориях природных парков устанавливаются различные режимы особой охраны и использования в зависимости от экологической и рекреационной ценности природных участков.
2. Исходя из этого на территориях природных парков могут быть выделены **природоохранные, рекреационные, агрохозяйственные и иные функциональные зоны, включая зоны охраны историко-культурных комплексов и объектов.**
3. На территориях природных парков запрещается деятельность, влекущая за собой изменение исторически сложившегося природного ландшафта, снижение или уничтожение экологических, эстетических и рекреационных качеств природных парков, нарушение режима содержания памятников истории и культуры.

Природные парки



«Калиновский»




«Караларский»

Огромные нетронутые природные территории (12000 га и 6806 га соответственно) сохранились благодаря действовавшим военным полигонам

Зонирование Караларского природного парка



Караларский природный парк



Караларский природный парк



Природный парк «Воздухоплавательный комплекс «Узун-Сырт, гора Клементьева»

Общая площадь территории Природного парка - 840 га.

Природный парк располагается на землях Кировского района (326 га) и муниципального образования городской округ Феодосия (514 га), включает в себя горный хребет Узун-Сырт и гору Коклюк.



Природный парк образован для выполнения следующих задач:

- сохранение и восстановление природных комплексов;
- сохранение, восстановление и воспроизводство редких и находящихся под угрозой исчезновения объектов растительного и животного мира и среды их обитания;
- разработка и внедрение эффективных методов охраны природы и поддержание экологического баланса в условиях рекреационного использования территории;
- сохранение объектов культурного наследия;
- проведение научных исследований;
- осуществление экологического мониторинга;



- создание условий для экологического туризма, отдыха и других видов рекреационной деятельности в природных условиях и сохранение рекреационных ресурсов;
- осуществление разрешенной рекреационной деятельности при соблюдении установленного на территории Природного парка режима особой охраны;
- поддержание экологического баланса в условиях рекреационного использования территории Природного парка;
- экологическое просвещение.




человек в планере
- Сергей Королёв



- ▶ **Государственными природными заказниками** являются территории (акватории), имеющие особое значение для сохранения или восстановления природных комплексов или их компонентов и поддержания экологического баланса.



«Плачущая скала»



«Долгоруковская яйла»

Государственный природный заказник (комплексный (ландшафтный)) «Осовинская степь»

- ▶ Заказник имеет профиль (комплексного (ландшафтного)).
- ▶ Заказник расположен за границами населенных пунктов Войковского и Глазовского сельских поселений на севере Ленинского района Республики Крым.
- ▶ Площадь заказника составляет 3472 га.



- ▶ Заказник создан с целью комплексного сохранения ценных ландшафтов, растительного и животного мира, рационального их использования и возобновления.
- ▶ Заказник создан для выполнения следующих задач:
 - сохранение, восстановление и воспроизводство степных сообществ и условий их произрастания;
 - экологическое просвещение;
 - осуществление экологического мониторинга;
 - проведение научных исследований.



ПОЛОЗ ПАЛЛАСОВ



- ▶ **Памятники природы** - уникальные, невозполнимые, ценные в экологическом, научном, культурном и эстетическом отношении природные комплексы, а также объекты естественного и искусственного происхождения.



«Красный камень»



«Скала Ифигения»

Памятник природы регионального значения «Столовая гора-останец Тепе-Кермен»

- Памятник природы расположен в районе с. Кудрино, Бахчисарайского района, Республики Крым.
- Площадь памятника составляет 5 га.



► **Памятник природы создан с целью:**

- охраны и сохранения в природном состоянии ценных в научном, эстетическом отношении горы-останца классической формы с плоской вершиной (высота 543 м);
- сохранение «пещерного города».

Основными задачами памятника природы являются:

- охрана и сохранение в природном состоянии Памятника природы;
- экологическое просвещение;
- осуществление разрешенной рекреационной деятельности при соблюдении установленного режима особой охраны;
- осуществление экологического мониторинга;
- проведение научных исследований.

▶ **Ландшафтно-рекреационный парк** является природоохранным рекреационным объектом регионального значения, который создается в целях сохранения в природном состоянии типичных или уникальных природных комплексов и объектов, а также обеспечения условий для организованного отдыха населения.



«Лисья бухта»



«Урочище «Кизил-Коба»

Ландшафтно-рекреационный парк «Тихая бухта»

- Ландшафтно-рекреационный парк расположен у пгт Коктебель Феодосийского городского округа.
- Площадь ЛРП составляет 1508 га.
- Ландшафтно-рекреационный парк создан с целью охраны и сохранения в природном состоянии ценного в экологическом, научном, эстетическом, историко-археологическом и ландшафтном отношении природного комплекса.



► Основными задачами ЛРП являются:

- охрана и сохранение в природном состоянии территории ландшафтно-рекреационного парка;
- осуществление разрешенной рекреационной деятельности при соблюдении установленного режима особой охраны;
- осуществление экологического мониторинга;
- экологическое просвещение;
- проведение научных исследований.




Ландшафтно-рекреационный парк «Тихая бухта»

- ▶ На территории парка обнаружены: 23 вида редких членистоногих, 2 редких вида земноводных, не менее 3 редких видов пресмыкающихся, 23 вида птиц, 3 вида редких млекопитающих. Фауна прибрежного аквального комплекса включает 18 «краснокнижных» видов.
- ▶ Здесь произрастают 570 видов растений, относящихся к 305 родам и 75 семействам. 44 вида растений (почти 12% всех видов) на территории ЛРП так или иначе имеют природоохранное значение (занесены в Красные книги и природоохранные конвенции).



Ландшафтно-рекреационный парк «Тихая бухта»

- ▶ Территория парка неразрывно связана с именем поэта и художника Максимилиана Волошина, на вершине горы Кучук Енишары он и был похоронен. С ландшафтами Тихой бухты связан неповторимый поэтический образ «Киммерии Волошина».



Парки-памятники садово-паркового искусства «Массандровский» и «Мисхорский»

- ▶ Парками-памятниками садово-паркового искусства объявляются наиболее выдающиеся и ценные образцы паркового строительства с целью их охраны и использования в эстетических, воспитательных, научных, природоохранных и оздоровительных целях.
- ▶ На территориях парков-памятников садово-паркового искусства запрещается любая деятельность, не связанная с выполнением возложенных на них задач и угрожающая их сохранению, обеспечивается проведение экскурсий и массовый отдых населения, осуществляется уход за насаждениями.





Деятельность ГАУ РК «Управление ООПТ Республики Крым» в 2017 году



- ▶ ГАУ РК «УООПТ РК» в соответствии с госзаданием 2017 года с целью пропаганды экологических знаний проведены эколого-просветительские мероприятия:
- на территории природного парка «Караларский» (экологическая тропа «Золотое-Сюурташ»),
- на территории государственного природного заказника «Плачущая Скала» (экскурсия со студентами КФУ),
- на территории государственного природного заказника «Участок степи у с. Солнечное» (экскурсия со студентами КФУ),
- на территории государственного природного заказника «Сасыкский» (экскурсия со студентами КФУ).



- ▶ Для создания условий для регулируемого туризма и отдыха разработано и направлено на утверждение 18 пешеходных эколого-просветительских маршрутов, 4 конных маршрутов, 4 автомобильных маршрутов, 4 велосипедных маршрутов, 8 морских маршрутов. Ведется работа по изготовлению и установке информационных и предупреждающих знаков, а также маркировке существующих маршрутов.



Пешеходный маршрут Мыс Такиль №1

Walking route: Cape Takil №1

Протяженность маршрута: 1,7 км.
The length of the route: 1,7 km.

Продолжительность: 2 часа
Time: 1 hours.

Тип маршрута: пешеходный
Type of route: pedestrian

Сложность маршрута: легкий
Route difficulty: easy

Мыс Такиль — географическая граница Азовского и Черного морей, расположен на юго-восточной оконечности Керченского полуострова. Место обладает красотой: свежий ветер, море, дикая пляжная жизнь и тут же безбрежная степь. Сиди всего это великолепие расположилось в долине, а в долине — немыслимый ландшафт: холмы. Он расположен в нескольких километрах к югу от Керчи в самом центре обширной равнины между мысами Такиль и Килькульским мысом на берегу Черного моря — древнего Рода Эвксинского. На протяжении столетий Киль был владением величайших политических событий той эпохи. Крепость охраняла набегивающих племен Кавказского побережья, вставала на пути армий Митридата Великого и римских легионов, а впоследствии дала пристанище византийскому гарнизону в этой части Керчи. Как складывалась дальнейшая судьба города, не вполне ясно. Вероятно, обезлюдение местности привело к его постепенному запустению.

Условные обозначения
 ● Граница парка
 ● Туристский маршрут
 ● Туристические достопримечательности
 ● Видовые местоположения

Тимус Тимус — лекарственное растение, которое используется в народной медицине для лечения различных заболеваний.	Тимус Тимус — лекарственное растение, которое используется в народной медицине для лечения различных заболеваний.	Тимус Тимус — лекарственное растение, которое используется в народной медицине для лечения различных заболеваний.	Тимус Тимус — лекарственное растение, которое используется в народной медицине для лечения различных заболеваний.	Тимус Тимус — лекарственное растение, которое используется в народной медицине для лечения различных заболеваний.
---	---	---	---	---

Обеспечение охраны территории Природного парка, управление по использованию территории, проведение мероприятий по сохранению биологического разнообразия и поддержанию и восстановлению состояния природных комплексов и объектов на территории Природного парка осуществляются Государственным автономным учреждением Республики Крым "Управление особо охраняемыми природными территориями Республики Крым".

Телефоны служб спасения:
 Единая служба спасения — 112
 МЧС России (пожарная охрана, спасатели) — 101
 Полиция — 102, Служба медицинской помощи — 103
 Программная служба ФСС: Россия: 8(8652) 60-44-20

Адрес: ГАУ РК "УООПТ РК", 295034, Республика Крым, г. Симферополь, ул. Киевская, 27/6, оф. 52. Тел.: 8(8652)294-289, e-mail: gao@uoopt.rk.ru

- ▶ Установлено 300 предупредительных знаков на территории государственных природных заказников с целью обозначения на местности зон охраны.



- ▶ Однако, несмотря на большое желание крымчан и гостей полуострова беспрепятственно посещать красивые места, находятся вандалы, которые наносят ощутимый вред имиджу Крыма, как одному из уникальных природных регионов России. Который раз они варварски уничтожают все, что делается для благоустройства охраняемых объектов.



- ▶ ГАУ РК «УООПТ РК» проведено 14 мероприятий по экологическому просвещению и пропаганде бережного отношения населения к окружающей природной среде, в том числе в связи с проведением в Республики Крым Года экологии. В ходе проведения заповедных уроков использовались интерактивные презентации и раздаточный материал.



- ▶ В течение нескольких месяцев на полуострове проводились тематические конкурсы для учащихся школ, других учебных заведений, внешкольных центров и кружков.
- ▶ За время проведения конкурсов в ГАУ РК «УООПТ РК» представлено более сотни поделок, рисунков, фотографий на экологическую тематику. Все участники конкурсов - авторы работ и их руководители отмечены благодарностями.



- ▶ В весенний и летний период на территории парка-памятника садово-паркового искусства «Массандровский» сотрудниками ГАУ РК «УООПТ РК» совместно с муниципальным бюджетным учреждением дополнительного образования «Детско-юношеский центр по физкультуре и спорту» проведены акция «Трудовой десант» и «Цвети наш парк».



- ▶ Государственное автономное учреждение Республики Крым «Управление особо охраняемыми природными территориями» издало 1500 экземпляров Красной книги РК. Книга состоит из 2х томов - «Животные» и «Растения, водоросли и грибы», в которую включено 370 видов животных, 405 видов растений, грибов и водорослей.
- ▶ Минобразования Крыма распространяет книги в учебные учреждения и библиотеки полуострова.



- ▶ В этом году ГАУ РК «УООПТ РК» организовало высадку пальм на территории Массандровского и Мисхорского парков-памятников садово-паркового искусства, чтобы дополнить и восстановить существующие там аллеи.



- ▶ С целью осуществления мероприятий по сохранению природных комплексов ООПТ, их восстановлению и повышению устойчивости проведены мероприятия по созданию минерализованных полос и уходу за ними на 10 объектах, общей площадью 23,7 Га.



- ▶ Для предотвращения распространения пожара на территории ландшафтно-рекреационного парка «Тихая бухта», а также ограничения проезда транспортных средств за пределами автомобильного маршрута, утвержденного приказом Министерства экологии и природных ресурсов Республики Крым от 20.07.2017 № 1457 «Об утверждении автомобильных маршрутов» проводятся земляные работы.



- ▶ Государственным автономным учреждением Республики Крым «Управление особо охраняемыми природными территориями Республики Крым» организованы и проведены противоакарицидные мероприятия на территориях Караларского природного парка, ландшафтного природного заказника «Плачущая скала», памятников природы «Гора Болгатура» и «Гора Кошка».



- ▶ Выполнены мероприятия по изготовлению и установке 200 искусственных гнездовий для водно-болотных и околоводных птиц на ООПТ. Проведены работы по уборке территорий ООПТ.



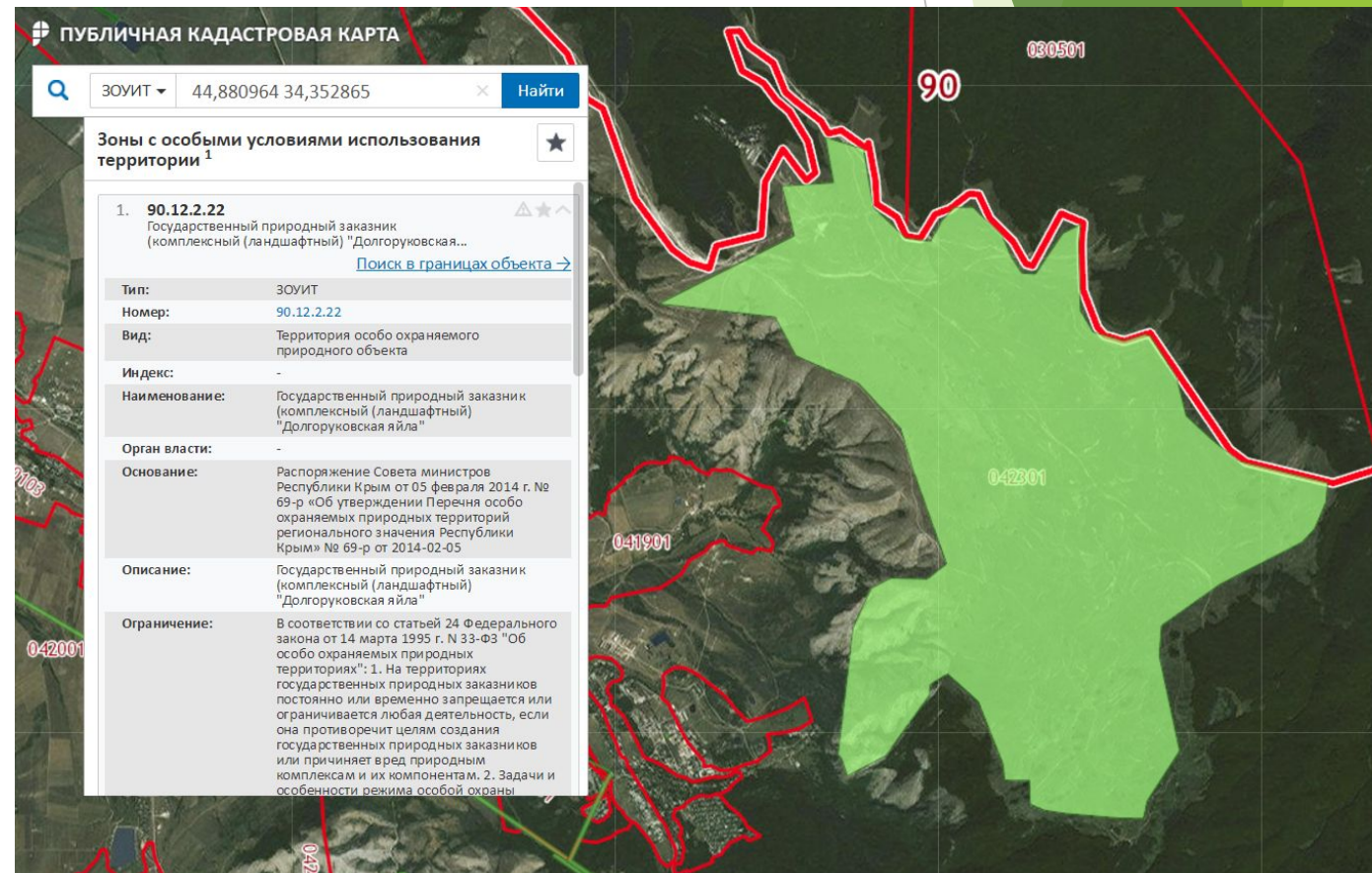
- ▶ С целью осуществления мероприятий по организации, охране и функционированию ООПТ обустроено 41 место отдыха, в том числе:
 - - на территории ландшафтно-рекреационного парка «Тихая бухта» в 2 зонах организованы охранный пункт, места отдыха оснащены 80 местами для установки палаток (деревянных поддонов), размещено 40 мангалов;
 - - на территории природного парка «Караларский» установлено 5 деревянных беседок;
 - - на территории государственного природного заказника «Плачущая скала» - 30 легких сооружений со скамейками и столом, места отдыха оснащены мангалами, установлены декоративные арки и ограждения;
 - - на территории государственного природного заказника «Сасыкский» - 3 места отдыха, а также мест для разведения костров и установки палаток;



- - на территории памятника природы «Суворовский дуб» проведены работы по благоустройству. Установлена арка и оградительные сооружения.



- ▶ Право собственности за Республикой Крым зарегистрировано в отношении 25 земельных участков. По 14 земельным участкам ведутся работы.
- ▶ Право постоянного (бессрочного) пользования зарегистрировано за ГАУ РК «УООПТ РК» в отношении 18 земельных участков. По 21 земельному участку ведутся работы.
- ▶ В Единый государственный реестр недвижимости внесены сведения о зонах с особыми условиями использования территорий (присвоены учетные номера) в отношении 34 объектов особо охраняемых природных территорий, находящихся в ведении ГАУ РК «УООПТ РК».



Спасибо за внимание!

► Приглашаем к сотрудничеству!

Государственное автономное учреждение
Республики Крым
"Управление особо охраняемыми природными территориями
Республики Крым"
Республика Крым, г. Симферополь, ул. Киевская, 77/4
тел.: +7 (3652) 59 42 89
E-mail: gau.uoopt@mail.ru

