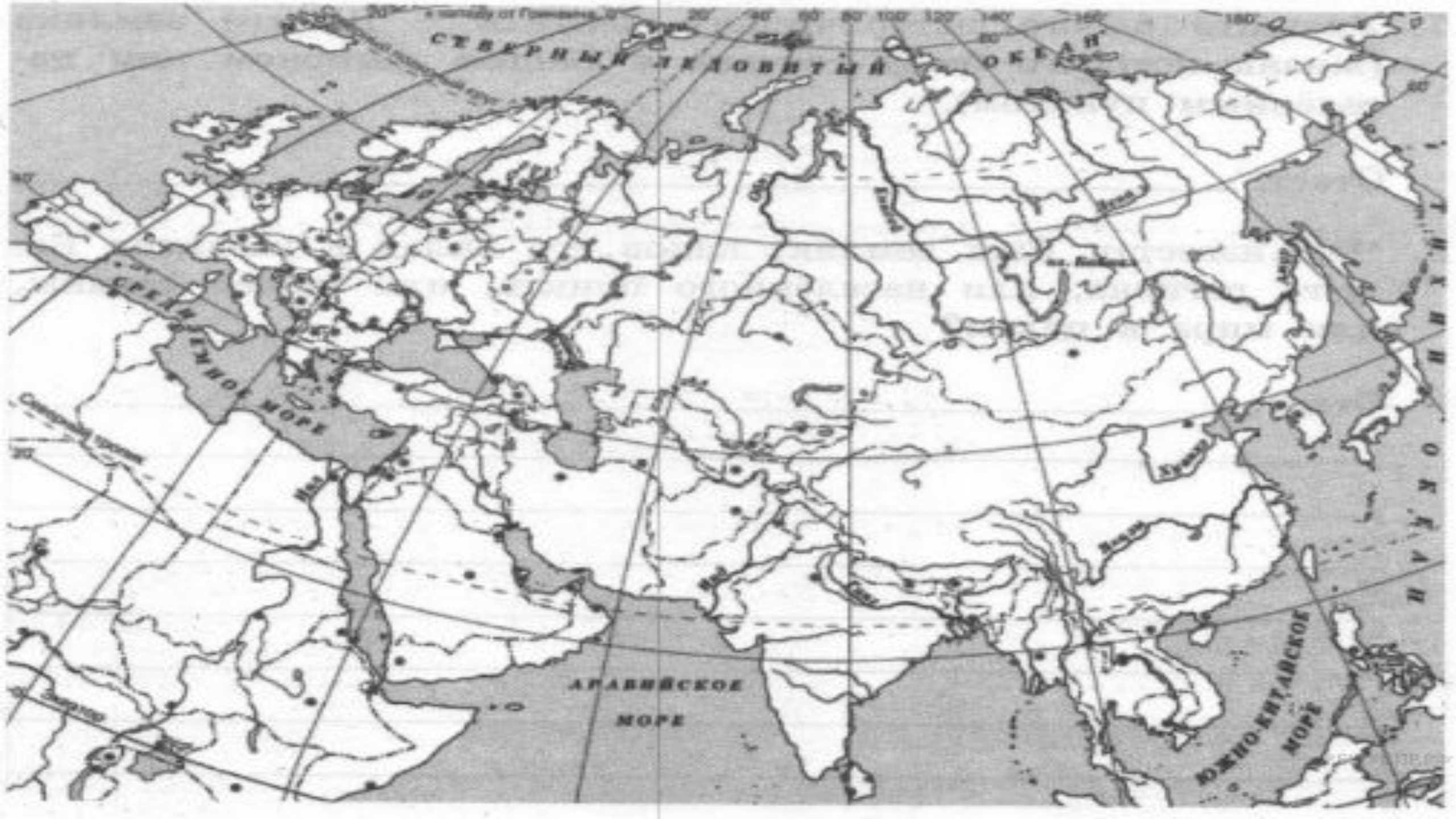
СЕВЕРНЫЙ ЛЕДОВИТЫЙ ОКЕАН
ТИХИЙ ОКЕАН
ЧЕРНОЕ МОРЕ
АРАВИЙСКОЕ МОРЕ
ЮЖНО-КИТАЙСКОЕ МОРЕ

ЕГИП

Средиземное море
ЛИВАН
СИРИЯ
ИЗРАИЛЬ
Западный берег р. Иордан
Сектор Газа
ИОРДАНИЯ
САУДОВСКАЯ АРАВИЯ
ЛИВИЯ
СУДАН
Красное море
Порт-Саид
Суэцкий канал
Думьят
Александрия
Эс-Саллум
Мерса-Матрух
Эль-Аламейн
Эль-Ариш
Танта
Эль-Мансура
Эз-Заказик
КАИР
Суэц
Эль-Гиза
Хелуан
Синайский п-ов
г. Катерин (2642 м)
Синнурис
Эль-Файюм
Бени-Суэйф
Эль-Фашн
Бени-Мазар
Эль-Бавити
Эль-Минья
Маллави
Дальга
Манфалут
Асьют
Эль-Бадари
Тахта
Сохаг
Гирга
Кена
Кус
Луксор
Исна
Идфу
Ком-Омбо
Дарау
Асуан
Шарм-эш-Шейх
Гемса
Сива
Каср-Фарафра
Эль-Каср
Эль-Махарик
Мут
Барис
оз. Насер
ЛИВИЙСКОЕ ПЛАТО
ВПАДИНА КАТТАРА
БОЛЬШАЯ ПЕСЧАНАЯ ПУСТЫНЯ
ЛИВИЙСКАЯ ПУСТЫНЯ
АРАВИЙСКАЯ ПУСТЫНЯ
Нил
Суэцкий залив
Акабский залив
0 100 200 400 км

- Северная Африка
- Климат – жаркий, плодородная земля только у Нила. Нил разливается из-за сильных дождей.
- Из-за этого основные занятия – земледелие, ремесло
- Имена: Рамзес II, Тутанхамон, Тутмос III
- Известные факты: пирамида Хеопса – самая высокая пирамида, чудо света
- Столица: Мемфис, Фивы
- Писали ИЕРОГЛИФАМИ на ПАПИРУСЕ

Шумеры/Ассирия/Междуреч
ье

Евфрат
Тигр
Средиземное море
Ashur
Месопотамия
Akkad
Kish
Nippur
Lagash
Uruk
Ur
Eridu
Гиза
Мемфис
Древний Египет
Земли древнего Шумера
Древняя береговая линия
Красное море
Земли Аккадского царства
Персидский залив

- Климат – жаркий, засушливый
- Реки – Тигр и Евфрат
- Плодородная земля только у рек
- Города: Вавилон, Ниневия
- Имена: Ашшурбанапал, Навуходоносор, Хаммурапи
- Известные факты: Законы Хаммурапи – первый в мире свод законов, Иштар – богиня плодородия
- Клинопись (на глиняных табличках)

ТАДЖИКИСТАН
АФГАНИСТАН
КИТАЙ
ПАКИСТАН
НЕПАЛ
БУТАН
БАНГЛАДЕШ
МЬЯНМА
ШРИ-ЛАНКА
МАЛЬДИВЫ
ИНДИЙСКИЙ ОКЕАН
Аравийское море
Бенгальский залив
Андаманское море
Лаккадивское море
Лаккадивские о-ва
Андаманские о-ва
Никобарские о-ва
ХР. ЛАДАКХ
ГИМАЛАИ
ПУСТЫНЯ ТАР
ПЛАТО ДЕКАН
ЗАПАДНЫЕ ГАТЫ (САХЬЯДРИ)
ВОСТОЧНЫЕ ГАТЫ
ГОРЫ МИШМИ
СУНДАРБАН
Шринагар
Барамула
Анантнаг
Джамму
Патханкот
Амритсар
Джаландхар
Лудхияна
Чандигарх
Патияла
Абохар
Сахаранпур
Ганганагар
Суратгарх
Анупгарх
Рохтак
Мератх
Мурадабад
Рампур
Сардаршахар
ДЕЛИ
Барели
Шахджаханпур
Биканер
Сикар
Алигарх
Агра
Нагаур
Джайпур
Пхалоди
Итава
Файзабад
Горакхпур
Джодхпур
Аджмер
Гвалияр
Лакхнау
Канпур
Бьявар
Бармер
Джханси
Аллахабад
Патна
Бхилвара
Кота
Ганганур
Мирзапур
Варанаси
Бихар
Бхагалпур
Абу-Род
Удайпур
Джхалавар
Рива
Паланпур
Сидхпур
Сирондж
Сагар
Мурвара
Дханбад
Асансол
Патан
Джаора
Удджайн
Бхопал
Джабалпур
Ранчи
Бхудж
Мандви
Морби
Ахмадабад
Индаур
Итарси
Джамшедпур
Хаура
Бхатпара
залив Кач
Раджкот
Вадодара
Роуркела
Калькутта
Джамнагар
Бхаруч
Кхандва
Биласпур
Райгарх
Кхарагпур
п-ов Катхиявар
Порбандар
Махува
Сурат
Бурханпур
Гондия
Райпур
Самбалпур
Веравал
Малегаон
Дхулия
Акола
Нагпур
Нашик
Аурангабад
Чандрапур
Дхамтари
Катака
Бхаванипатна
Пури
Тхана
Адилабад
Мумбай (Бомбей)
Ахмаднагар
Нирмал
Джагдалпур
Бахрампур
Кирки
Пуна
Низамабад
Джейпур
Сатара
Медак
Варангал
Виджайнагарам
Солапур
Хайдарабад
Вишакхапатнам
Гулбарга
Биджапур
Раджамандри
Колхапур
Ичалкаранджи
Виджаявада
Белгаон
Гунтуру
Панаджи
Хубли-Дхарвар
Карнулу
Онголу
Гунтакал
Баллари
Неллуру
Давангере
Кадапа
Шивамога
Тирупати
Тируваттиюр
Тумкуру
Веллуру
Мангалуру
Бангалор
Ченнай (Мадрас)
Канчипурам
Майсур
Путтуччери
Селам
Каликут
Коямпуттур
Палаккад
Тируччираппалли
Диндуккал
Кочин
Мадурай
Аллеппи
Раманатхапурам
Коллам
Туттуккуди
Тирунелвели
Тривандрам
Нагаркоил
г. Канченджанга (8598 м)
Дарджилинг
Силигури
Кочбихар
Итанагар
Дибругарх
Тинсукия
Сибсагар
Джорхат
Гувахати
Кохима
Шиллонг
Каримгандж
Силчар
Импхал
Агартала
Аиджал
Порт-Блэр
Начуге
Дак-Оанк
0 100 200 400 км
©RMCN

- Полуостров Индостан
- Климат жаркий, влажный, частые дожди, много лесов
- Реки: Инд и Ганг
- Занятия жителей: земледелие, ремесло, скотоводство
- Имена: Будда, Ганеш
- Известные факты: родина буддизма, варны (касты): деление общества на группы без права перемещения (брахманы, кшатрии, вайшьи, шудры)

Древний Китай

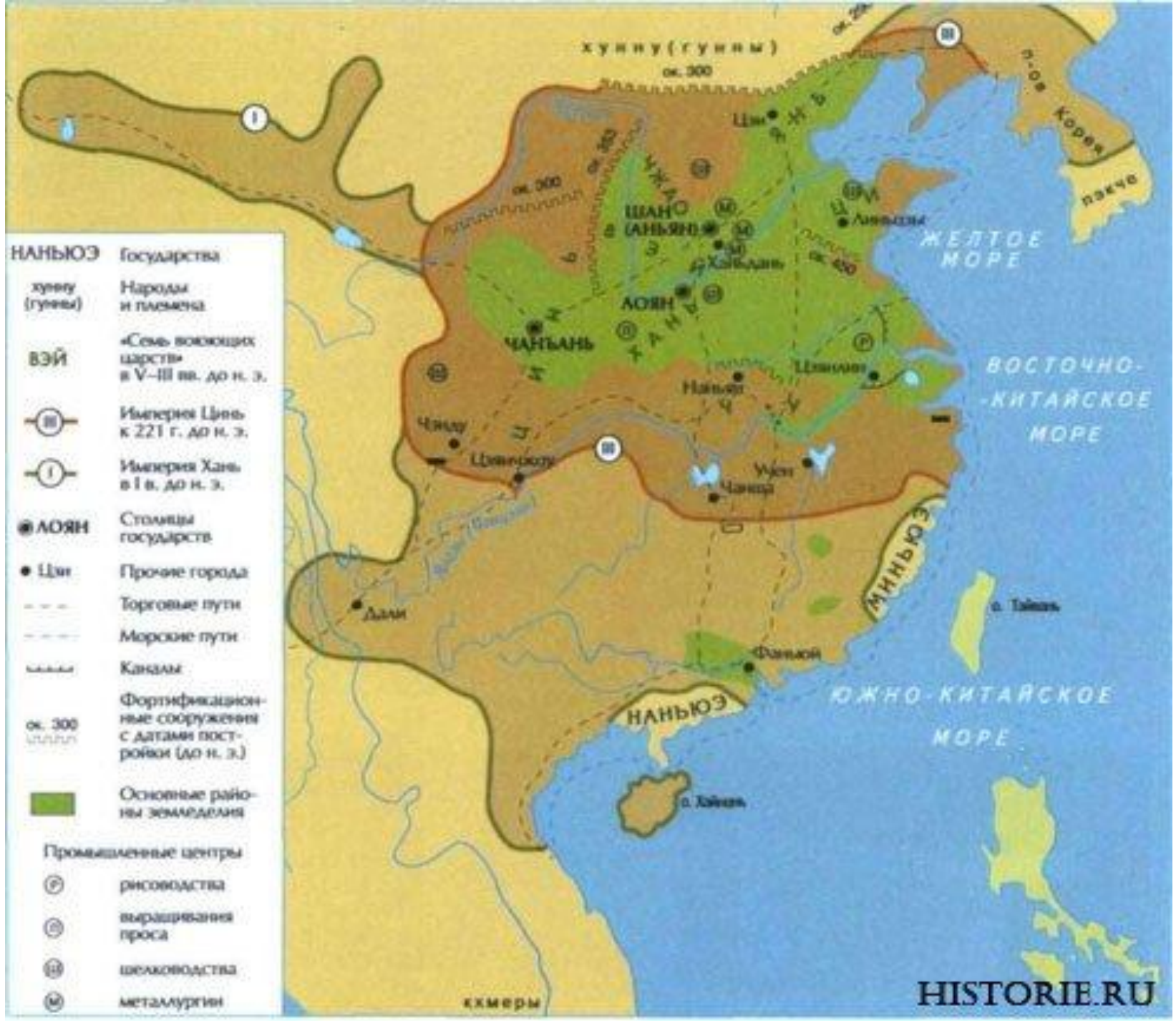

хунну (гунны)
ок. 300
ок. 300
ок. 350
ок. 450
Цзи
ШАН (АНЬЯН)
Хэнбань
ЛОЯН
ЧАНЬАНЬ
Линьцзы
Цзянлин
Наньян
Чэнду
Цзянчжоу
Учен
Чанша
Дали
Фаньюй
о. Тайвань
о. Хайнань
п-ов Корея
пэкче
ЖЕЛТОЕ МОРЕ
ВОСТОЧНО-КИТАЙСКОЕ МОРЕ
ЮЖНО-КИТАЙСКОЕ МОРЕ
МИНЬЮЭ
НАНЬЮЭ
кхмеры
НАНЬЮЭ Государства
хунну (гунны) Народы и племена
ВЭЙ «Семь воюющих царств» в V–III вв. до н. э.
Империя Цинь к 221 г. до н. э.
Империя Хань в I в. до н. э.
ЛОЯН Столицы государств
Цзи Прочие города
Торговые пути
Морские пути
Каналы
ок. 300 Фортификационные сооружения с датами постройки (до н. э.)
Основные районы земледелия
Промышленные центры
рисоводства
выращивания проса
шелководства
металлургии
HISTORIE.RU

- Климат умеренный
- Основные занятия: земледелие, скотоводство, ремесло, торговля
- Реки – Янцзы и Хуанхэ
- Религия – конфуцианство
- Имена: Цинь Шихуанди (реформы), Конфуций (мудрец)
- Известные факты: Родина бумаги, компаса.
- Иероглифы (не в виде рисунков)

Tie

antikvariat.ru

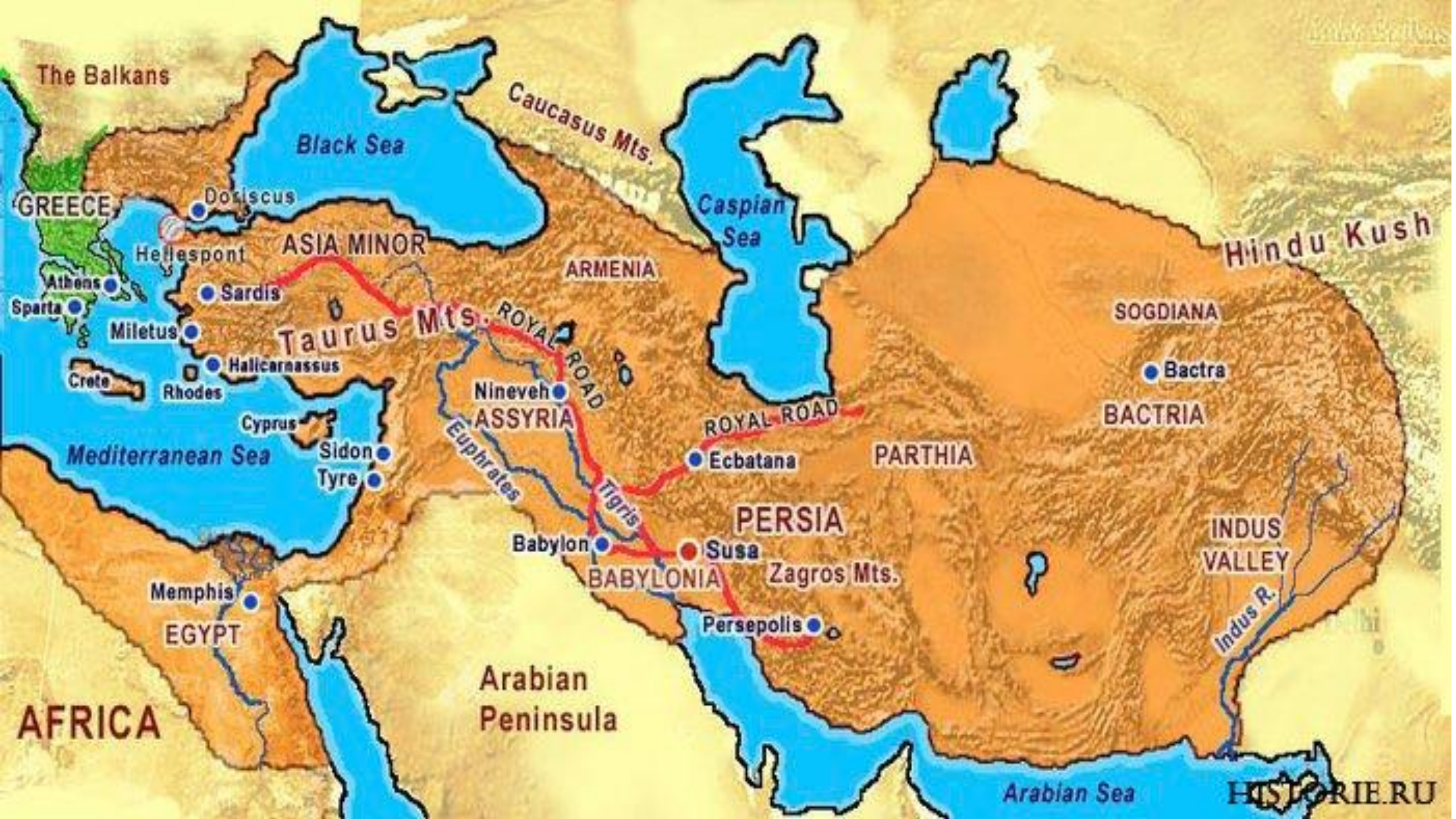
The Balkans
Black Sea
Caucasus Mts.
Caspian Sea
Hindu Kush
GREECE
Dorascus
Hellespont
ASIA MINOR
ARMENIA
Athens
Sparta
Sardis
Miletus
Taurus Mts.
ROYAL ROAD
SOGDIANA
Bactra
Halicarnassus
Crete
Rhodes
Nineveh
ASSYRIA
BACTRIA
Cyprus
Euphrates
ROYAL ROAD
Mediterranean Sea
Sidon
Tyre
Ecbatana
PARTHIA
Tigris
PERSIA
INDUS VALLEY
Babylon
Susa
BABYLONIA
Zagros Mts.
Memphis
EGYPT
Persepolis
Indus R.
Arabian Peninsula
AFRICA
Arabian Sea
HISTORIE.RU

- Климат жаркий, засушливый
- Основные занятия: земледелие, ремесло, торговля
- Города: Вавилон, Сузы, Персеполь
- Имена: Кир, Дарий, Ксеркс
- Известные факты: «страна стран» (т. е. империя – государство из нескольких стран), правитель – ШАХ «царь царей» (аналогично), создана почта для связи с отдаленными городами, самая большая империя Древнего Востока

Древняя Греция





ФРАКИЯ
Византий
МРАМОРНОЕ МОРЕ
МАКЕДОНИЯ
Пелла
о. Фасос
ХАЛКИДИКА
Олинф
г. Олимп
о. Имброс
Абидос
Троя
ФРИГИЯ
ЭПИР
Бутрот
ФЕССАЛИЯ
Лариса
о. Лемнос
МИСИЯ
Додона
Иолк
Амбракия
Пергам
о. Лесбос
Элея
ЭГЕЙСКОЕ МОРЕ
ЭТОЛИЯ
Ферм
ЛОКРИДА
ЭВБЕЯ
о. Эвбея
Фокея
ФОКИДА
Херонея
Эритрея
Смирна
ЛИДИЯ
о. Кефалления
Делифы
БЕОТИЯ
Фивы
АХАЙЯ
Киллена
ЭЛИДА
Коринф
Афины
АТТИКА
о. Хиос
Эфес
Магнесия
о. Самос
Олимпия
АРКАДИЯ
о. Закинф
Аргос
АРГОЛИДА
Эпидавр
о. Тенос
о. Икария
Милет
КАРИЯ
Гермиона
о. Делос
МЕССЕНИЯ
Спарта
ЛАКОНИКА
о. Серифос
о. Наксос
Галикарнас
о. Кос
о. Парос
о. Мелос
о. Иос
Книд
Родос
о. Фера
о. Кифера
о. Родос
КРИТСКОЕ МОРЕ
о. Карпатос
о. Крит
ИОНИЧЕСКОЕ МОРЕ
АТТИКА
Границы исторических областей с указанием названий
Элея
Города
Общегреческие религиозные центры
Торговые пути
Морские пути
Основные районы земледелия
Полезные ископаемые:
золото
серебро
железо
медь
мрамор
Лес и ценные породы древесины

- Климат тёплый, плодородных земель очень мало
- Основные занятия: разведение оливок, ремесло, торговля
- Имена: Солон (реформы, уравнение в правах), царь Леонид (предводитель 300 спартанцев), Александр Македонский (завоеватель мира)
- Боги: Зевс, Гера, Арес, Артемида, Афина, Дионис и т.д.
- Известные факты: колонии – заморские греческие территории, демократия – власть народа, Спарта – самые сильные воины, греко-персидские войны.
- Философия и театр

Древний Рим

РИМСКАЯ РЕСПУБЛИКА В IV - III вв. до н.э.

- Климат тёплый
- Реки: Тибр, По
- Занятия: земледелие, скотоводство, ремесло, торговля
- Города: Рим, Неаполь, Капуя
- Имена: Ромул, Рем, Меценат (человек, занимающийся благотворительностью), Тарквиний (последний царь), Юлий Цезарь (первый диктатор), Октавиан Август (первый император)
- Боги: Юпитер, Юнона, Нептун, Плутон, Марс, Минерва и др.
- Известные факты: 753 г. До н.э. – основание Рима. легион – часть римского войска, победы в Пунических войнах с Карфагеном, восстание Спартака, галлы, гражданские войны, РЕСПУБЛИКА – «общее дело» – государственный строй, Сенат – орган управления с голосованием.