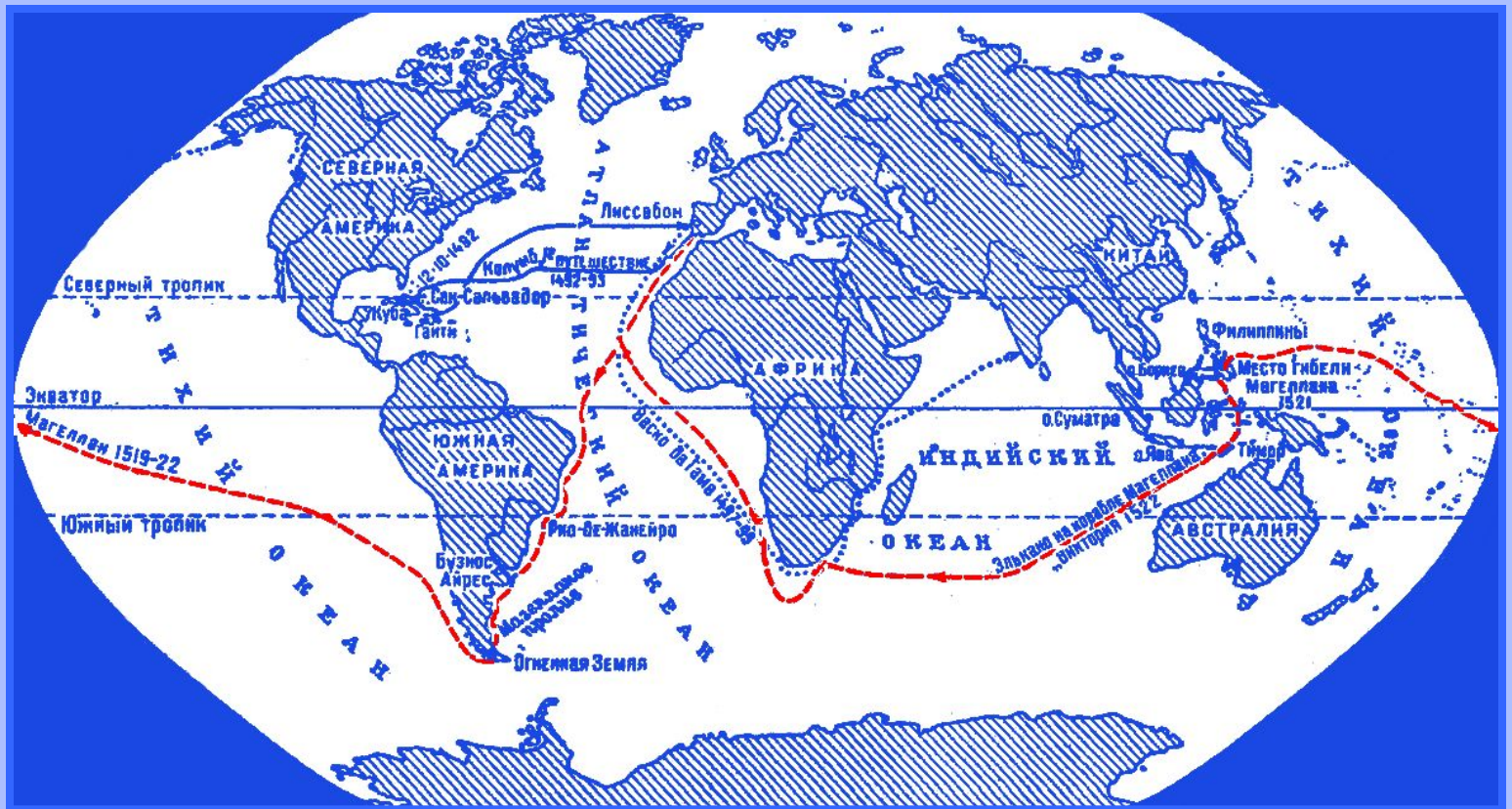


**Развитие географических знаний о Земле**

**Географические открытия 17 - 19 веков**



После открытия Америки и кругосветного путешествия Ф. Магеллана началось стремительное освоение новых земель.

# Открытие Австралии

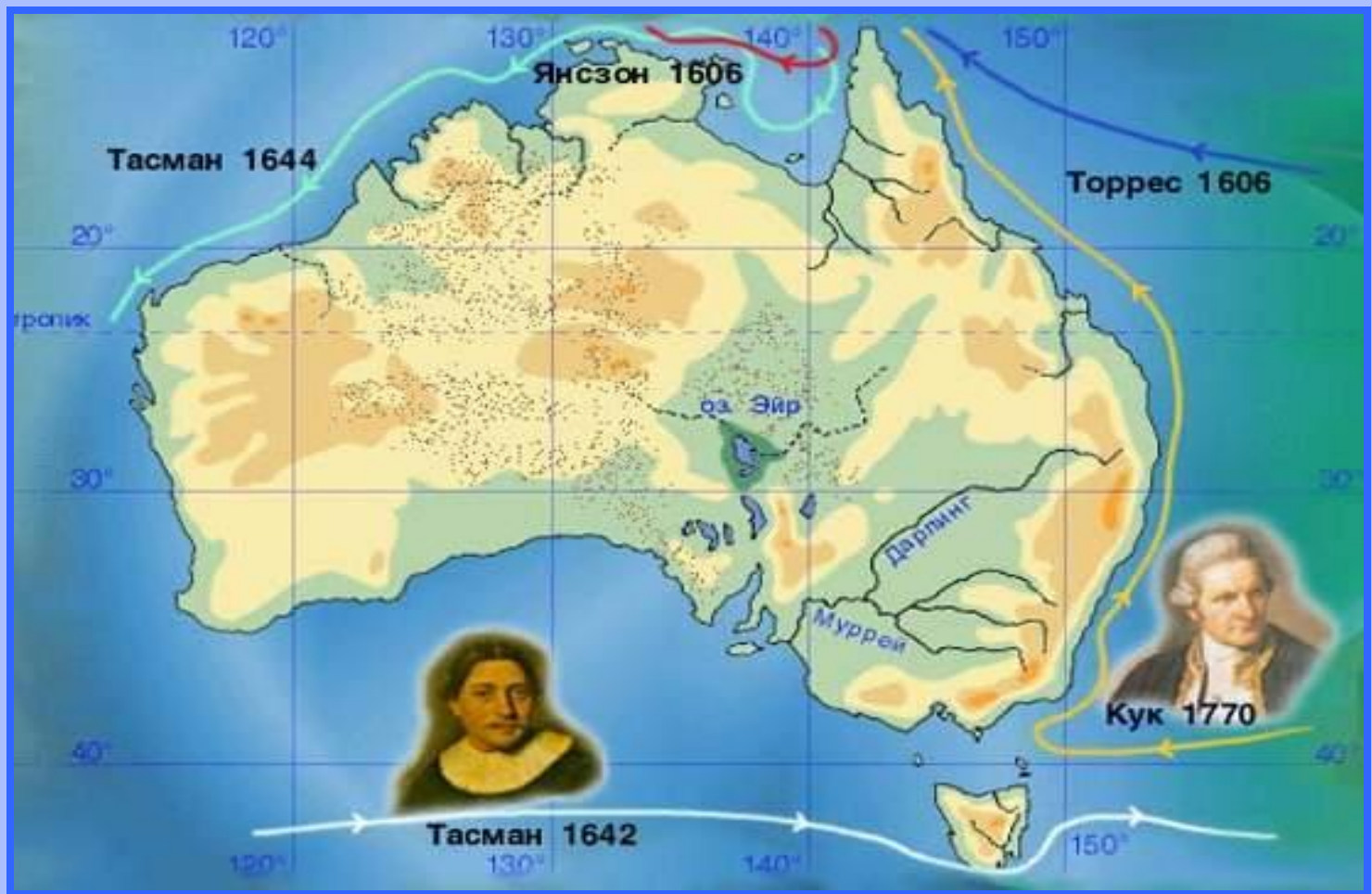


Многие века европейцы считали, что на юге существует материк богатый золотом, алмазами и жемчугом. Его называли “Terra Incognita Australis” – Южная земля.

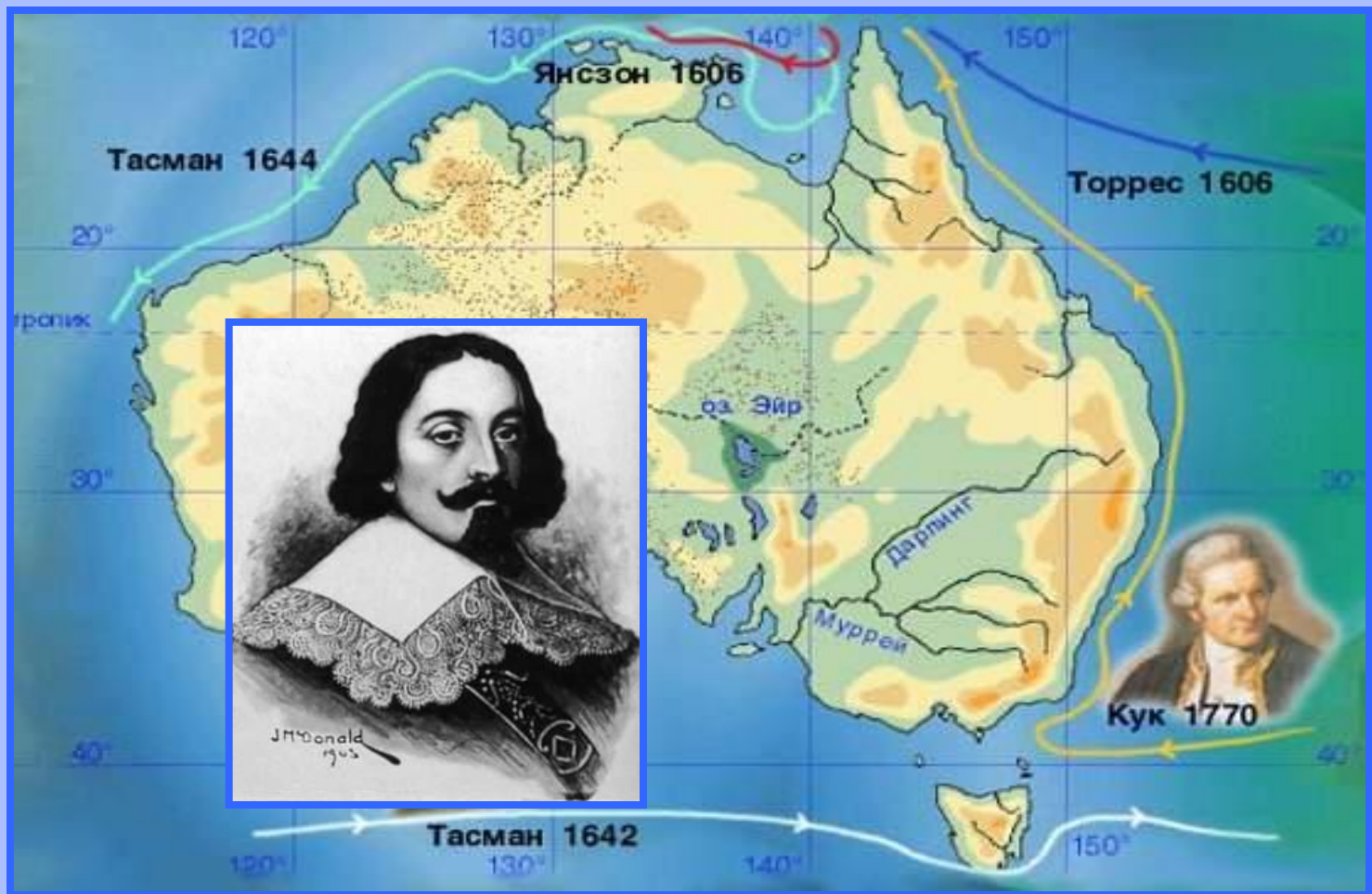
**Первым до  
этого материка  
добрался  
адмирал  
Виллем Янсзон  
в 1605 году.**




**Он высадился на  
материк и  
обследовал его  
побережье на  
протяжении 350 км.  
Новые земли Янсзон  
посчитал частью  
Новой Гвинеи и  
назвал их Новая  
Голландия.**




До конца жизни Янзон не понял, что открыл новый материк. Долгое время было неизвестно, является Новая Голландия группой островов или это единый материк.



**В 1642 – 1643 гг. голландский мореплаватель Абель Тасман открыл о. Тасмания. В 1644 году в ходе второго своего плавания он доказал наличие большого Южного материка.**


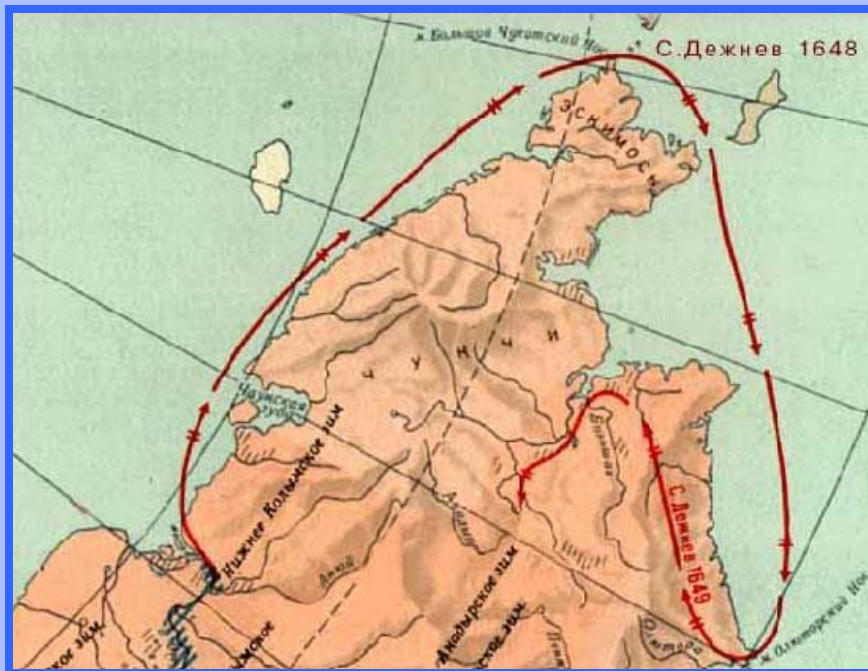


**Джеймс Кук в 1770  
году подошел к  
восточным берегам  
Австралии, что  
значит «южный».**



# *Первая русская кругосветная экспедиция*

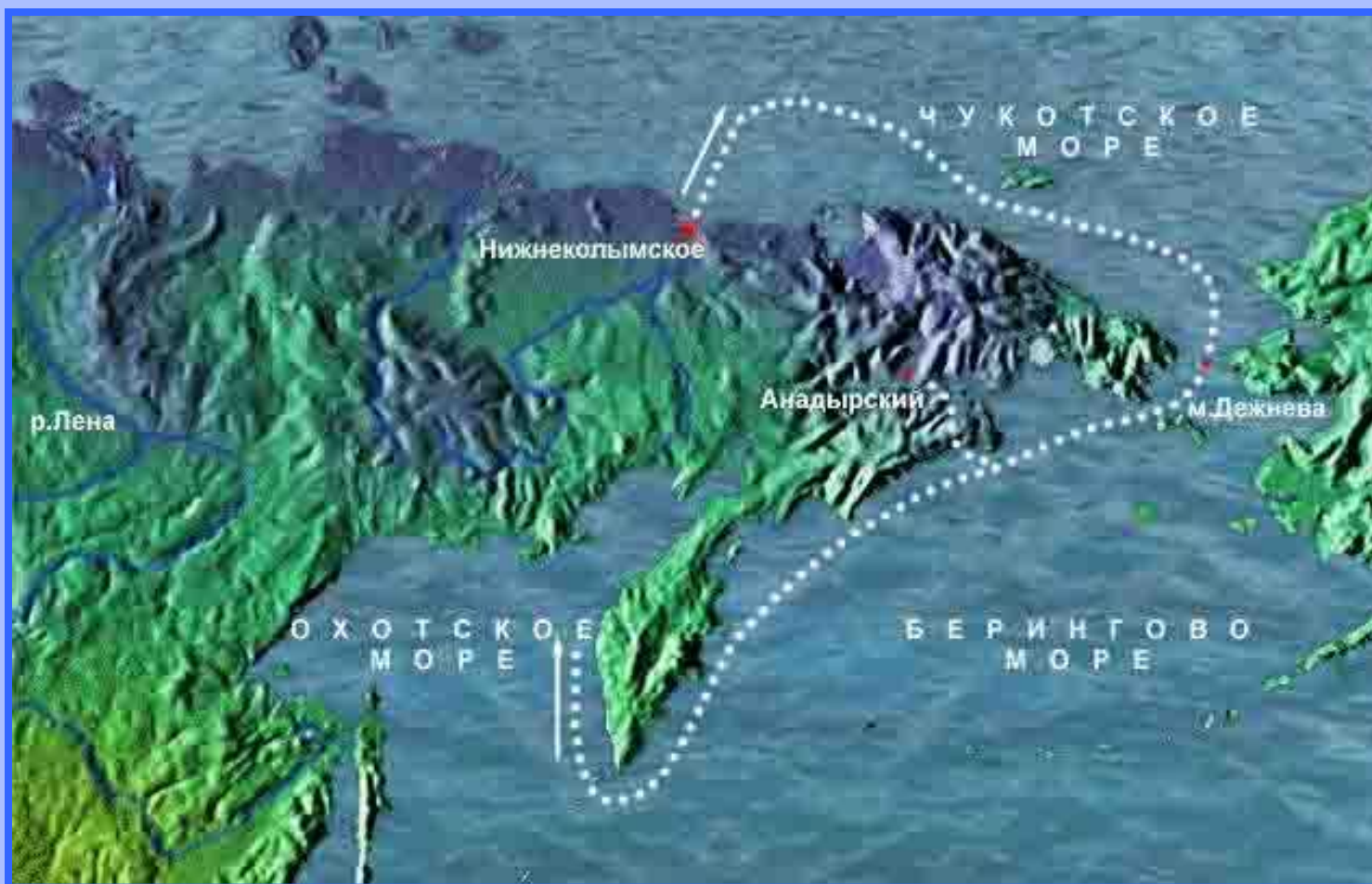
Территория Русского государства в 18 веке занимала территорию от Балтийского моря до Тихого океана. Русские мореплаватели изучали моря, омывающие Россию с востока. Летом 1648 года казак Семен Иванович Дежнёв с небольшим отрядом на парусных судах вышел из устья реки Колыма к реке Анадырь.



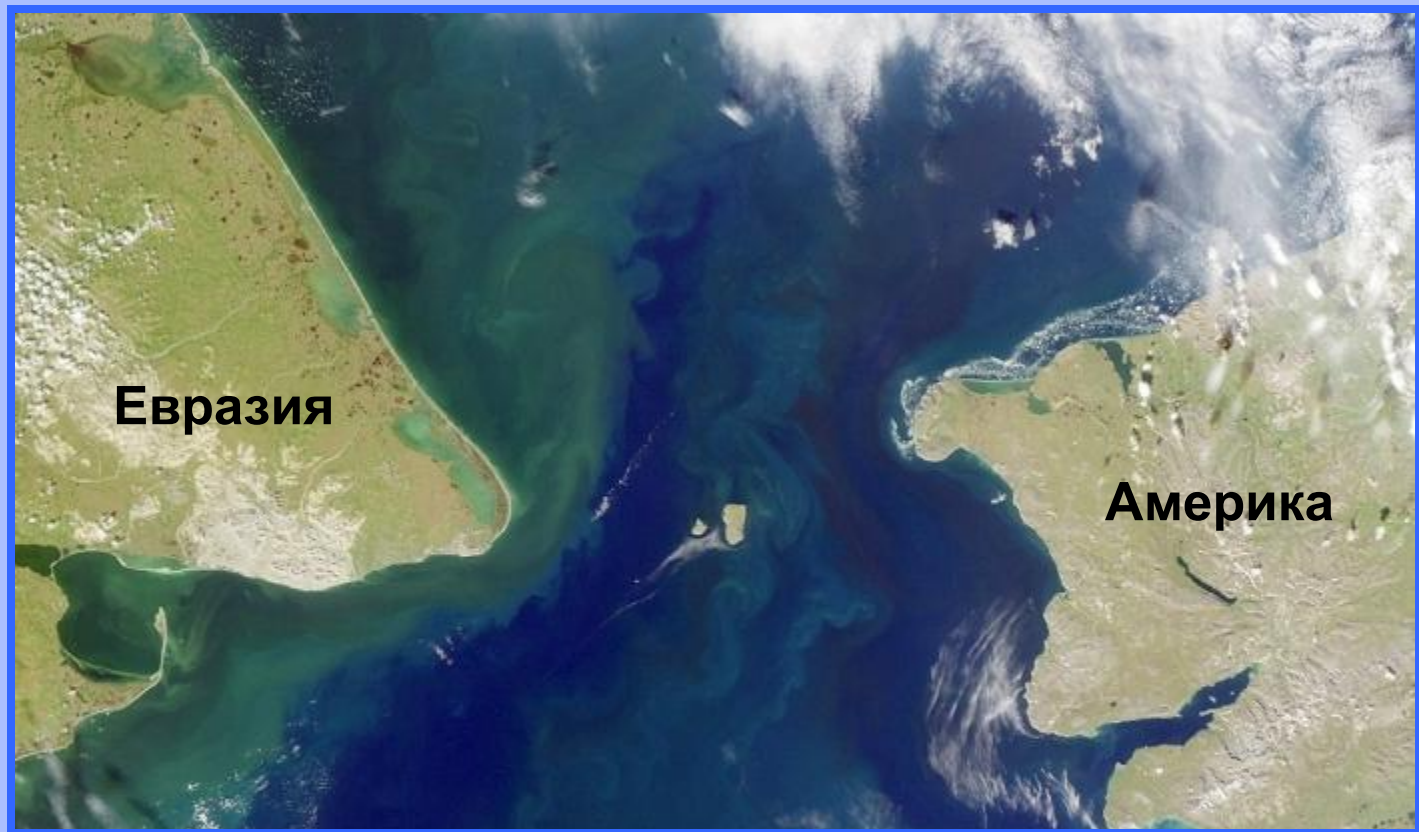




**Плавание по Северному  
Ледовитому океану было  
трудным: часть судов  
разбилась, люди погибли от  
холода, но отряд продолжал  
путь.**




**Только через три месяца корабли обогнули мыс, который был назван именем С. Дежнева.**



**Экспедиция доказала, что Евразия и Америка не соединяются между собой. В 1732 году Михаил Гвоздев первым из европейцев достиг Аляски, и она вошла в состав России.**

**В 1800 году Иван Федорович Крузенштерн подал проект кругосветного плавания с торговыми и научными целями.**

**И летом 1803 года он вышел из Кронштадта на двух шлюпах — "Надежда" и "Нева" (капитан Ю. Лисянский).**





Они направились через Атлантический океан в Тихий вокруг южной оконечности Южной Америки. Экспедиция провела исследования в северной части Тихого океана и, погрузив на борт разные товары, прошла через Индийский океан и вернулась домой в 1806 году.

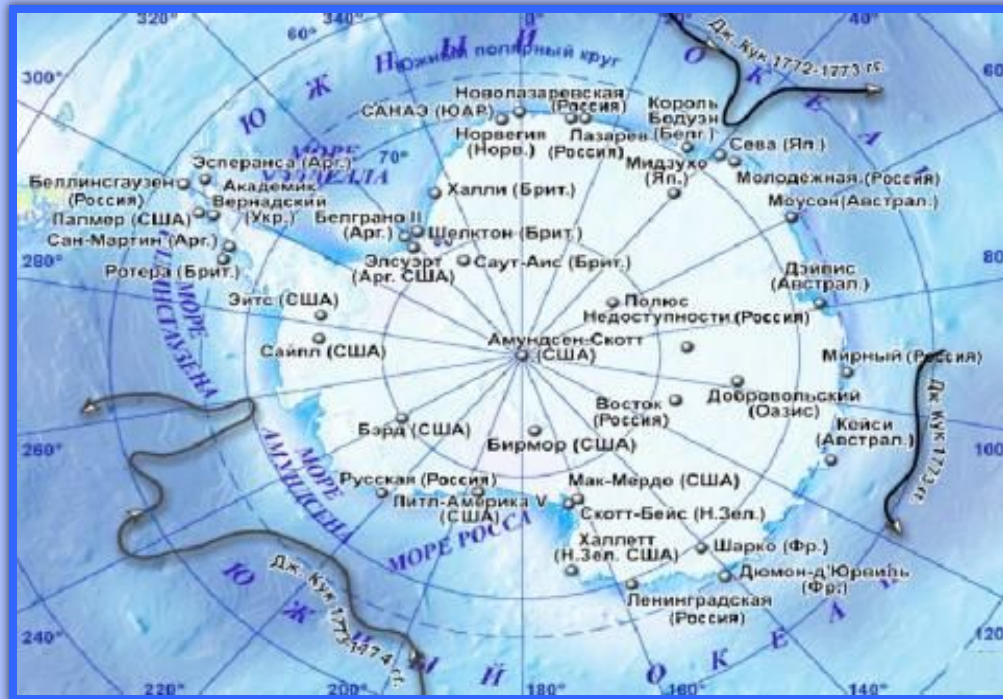
# *Открытие Антарктиды*



**Еще в давние времена люди считали, что в южной полярной области лежит большая, никем не изведанная земля. Отважные моряки отправлялись в путь к Южному полюсу. В поисках таинственной земли они открыли немало островов, но увидеть загадочный материк никому не удавалось.**



В 1773-1774 годах достичь южного материка пытался английский капитан Джеймс Кук. Он пытался пройти как можно дальше на юг, где столкнулся с непроходимыми льдами. «Земля, находящаяся на юге никогда не будет исследована».



Этим высказыванием он отодвинул изучение Антарктиды почти на 50 лет.

**В 1820 году Фаддей Беллинсгаузен и Михаил Лазарев на кораблях «Восток» и «Мирный» после 751-дневного плавания в южном направлении открыли шестой материк.**



**Девять раз они подходили к берегам Антарктиды, но льды не позволили им высадиться на берегу**





**Только в 1894  
году люди  
вступили на  
землю  
Антарктиды.**



