

Интерактивная игра «Освобождение Курска»

Мой город Курск!

Я твой с рожденья житель.

Ты – моя слава, гордость и дела.

Ты – моя крепость, дом мой и обитель,

Звучат во мне твои колокола.

В.Рябинин

Карта путешествий

Викторина

1 2 3 4 5

1 2 3 4 5

Маршалы
Победы

1 2 3 4 5 6

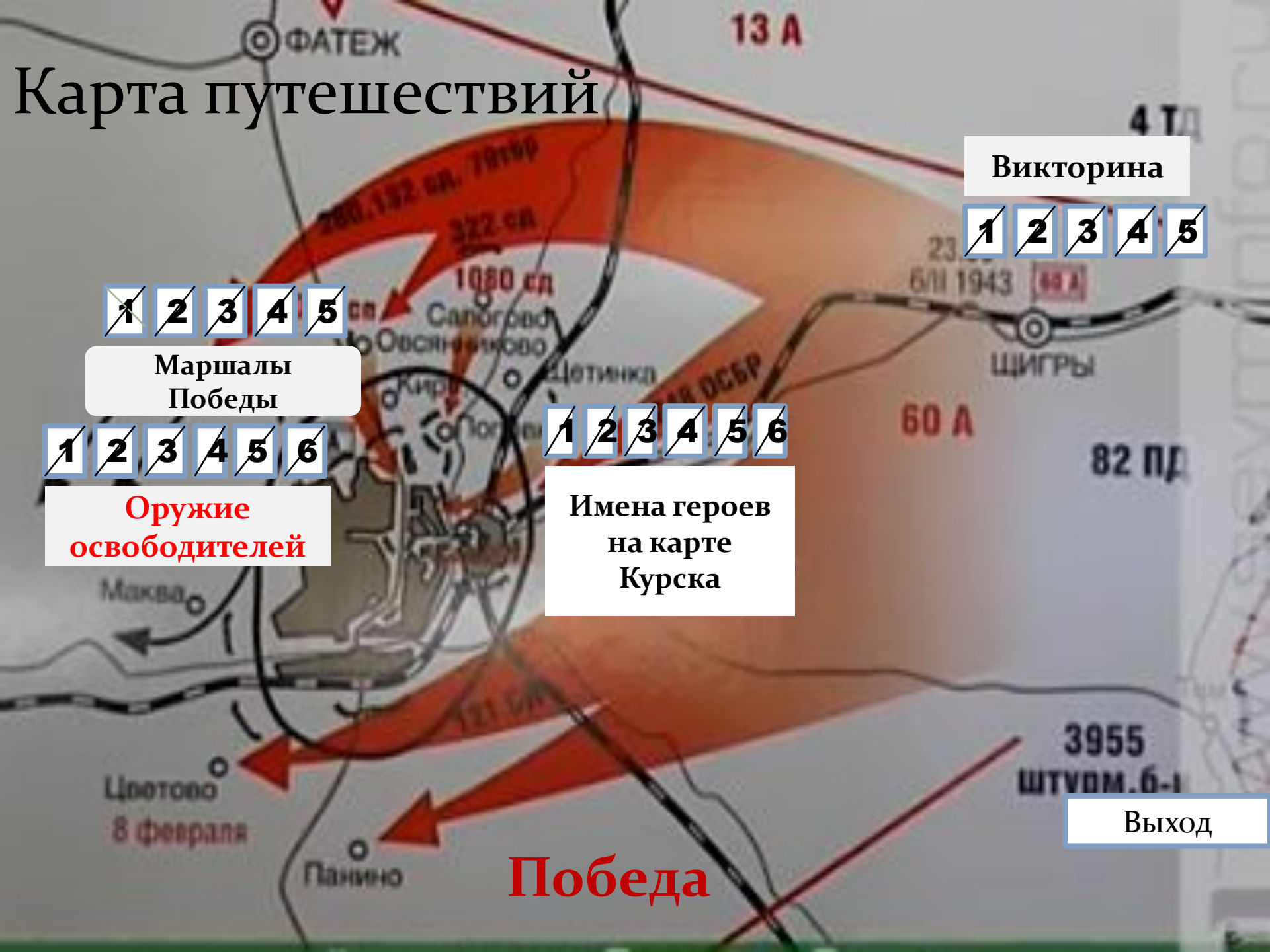
Оружие
освободителей

1 2 3 4 5 6

Имена героев
на карте
Курска

Выход

Победа



Где было водружено Красное знамя, ознаменовавшее освобождение Курска

Бывшее здание дворца пионеров
на ул. Ленина 69

Здание Дома Советов на
Красной площади 1

Здание Курской областной
филармонии на Ямской горе 1

[Возврат к карте](#)

Какие войска освобождали Курск от немецко-фашистских захватчиков?

322 стрелковая дивизия ,
121 стрелковая дивизия

17-й гвардейский стрелковый
корпус, 170-я стрелковая
дивизия

202-я стрелковая дивизия,
73-я стрелковая дивизия

[Возврат к карте](#)

Где первоначально похоронен полковник С.Н. Перекальский, погибший при освобождении Курска?

Захоронен на Никитском
офицерском кладбище

Захоронен в Парке Пионеров

Захоронен в Первомайском
парке К.К Рокоссовский

[Возврат к карте](#)

Как называлась операция по освобождению Курска?

«Уран»

«Тайфун»

«Звезда»

[Возврат к карте](#)

Когда Курская область была полностью освобождена от фашистских захватчиков?

8 февраля 1943

2 сентября 1943

16 марта 1944

[Возврат к карте](#)

Что изображено на картинке?



76-мм пушка образца 1942 года

Винтовка Мосина

Противотанковое ружье
Симонова

[Возврат к карте](#)

Что изображено на картинке?

МиГ-3

ИС-2

Т-34-85

[Возврат к карте](#)



Что изображено на картинке?

76-мм пушка образца 1942 года

МиГ-3

Пе-2

[Возврат к карте](#)



Что изображено на картинке?

Пулемёт Мákсима



Противотанковое ружье Симон
ова

Винтовка Мосина

[Возврат к карте](#)

Что изображено на картинке?

ППШ - 41

Противотанковое ружье Симон
ова

Винтовка Мосина

[Возврат к карте](#)



Что изображено на картинке?



Т-34-76

Боевая машина реактивной
артиллерии

МиГ-3

[Возврат к карте](#)

Какой из главнокомандующих изображен на фотографии?

Н.Ф. Ватугин



И.С. Конев

К.К.
Рокоссовский

Возврат к карте

Какой из главнокомандующих изображен на фотографии?

И.С. Конев

И.Д.
Черняховский

И.В. Сталин



[Возврат к карте](#)

Какой из главнокомандующих изображен на фотографии?

И.Д. Черняховский

И.В. Сталин

И.С. Конев



Возврат к карте

Какой из главнокомандующих изображен на фотографии?

Н.Ф. Ватутин

Г.К. Жуков

К.К.
Рокоссовский



Возврат к карте

Какой из главнокомандующих изображен на фотографии?

Н.Ф. Ватугин

И.Д.
Черняховский

И.В. Сталин



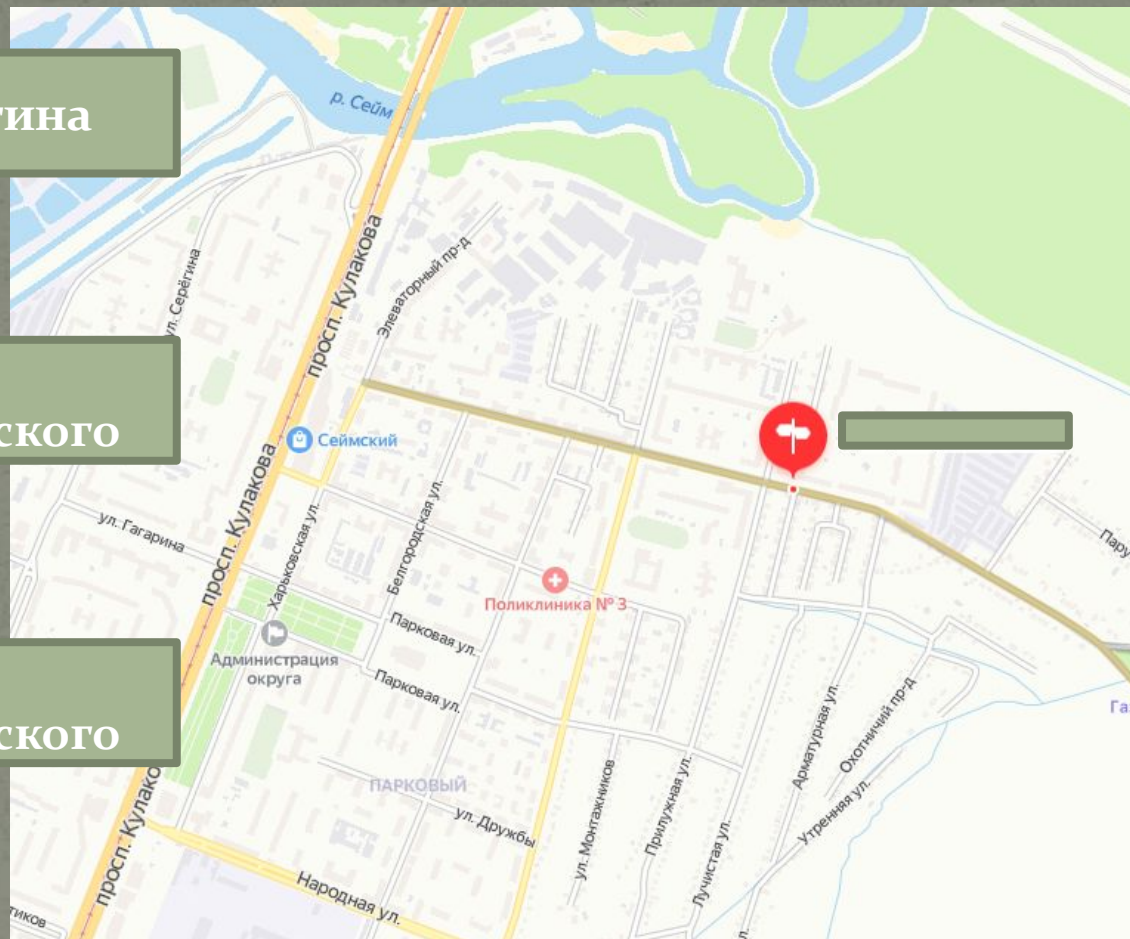
[Возврат к карте](#)

Какая улица отмечена на карте города?

Ул. Ватутина

Ул.
Перекальского

Ул.
Черняховского



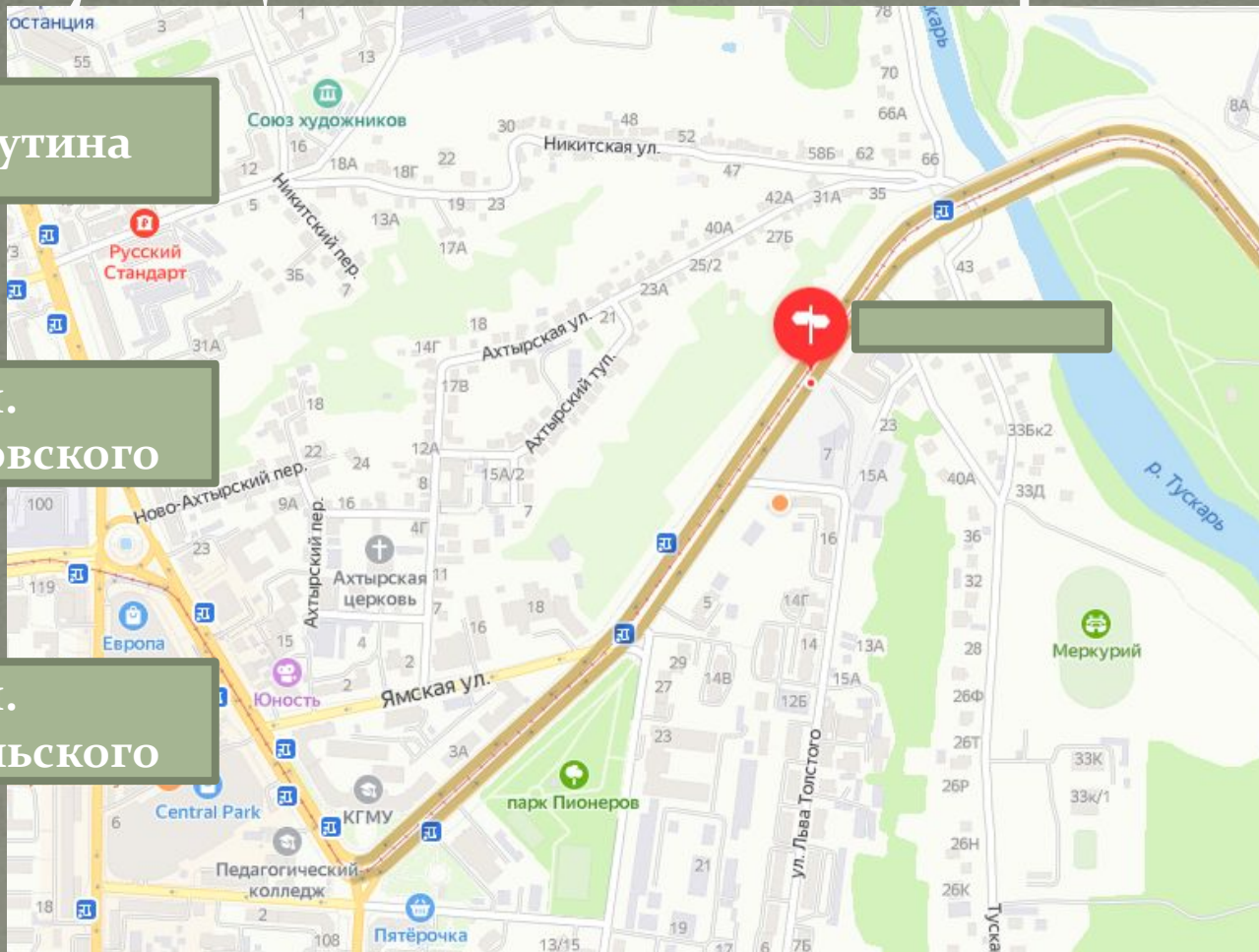
Возврат к карте

Какая улица отмечена на карте?

Ул. Вагутина

Ул.
Черняховского

Ул.
Перекальского



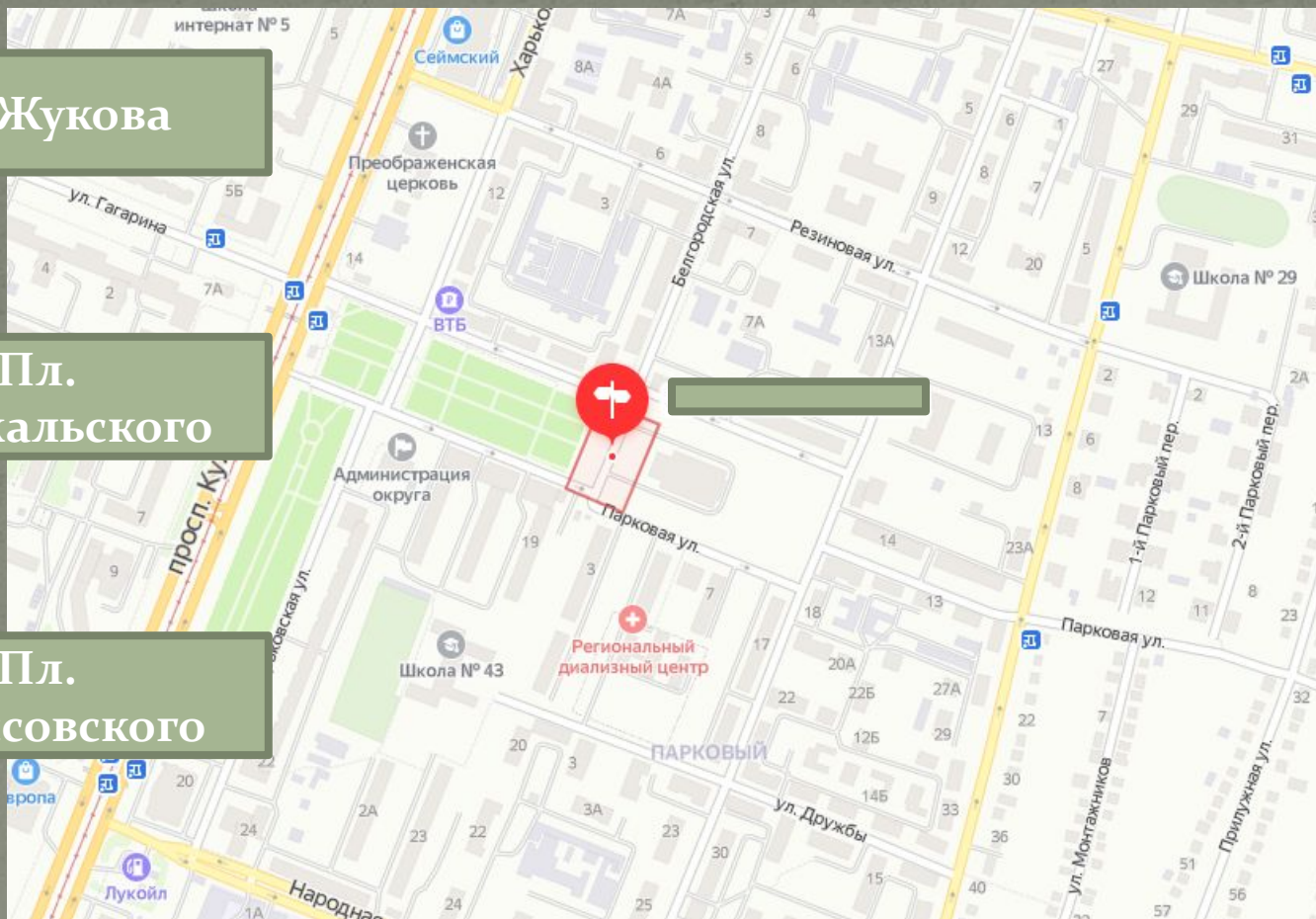
Возврат к карте

Какая площадь отмечена на карте?

Пл. Жукова

Пл.
Перекальского

Пл.
Рокоссовского



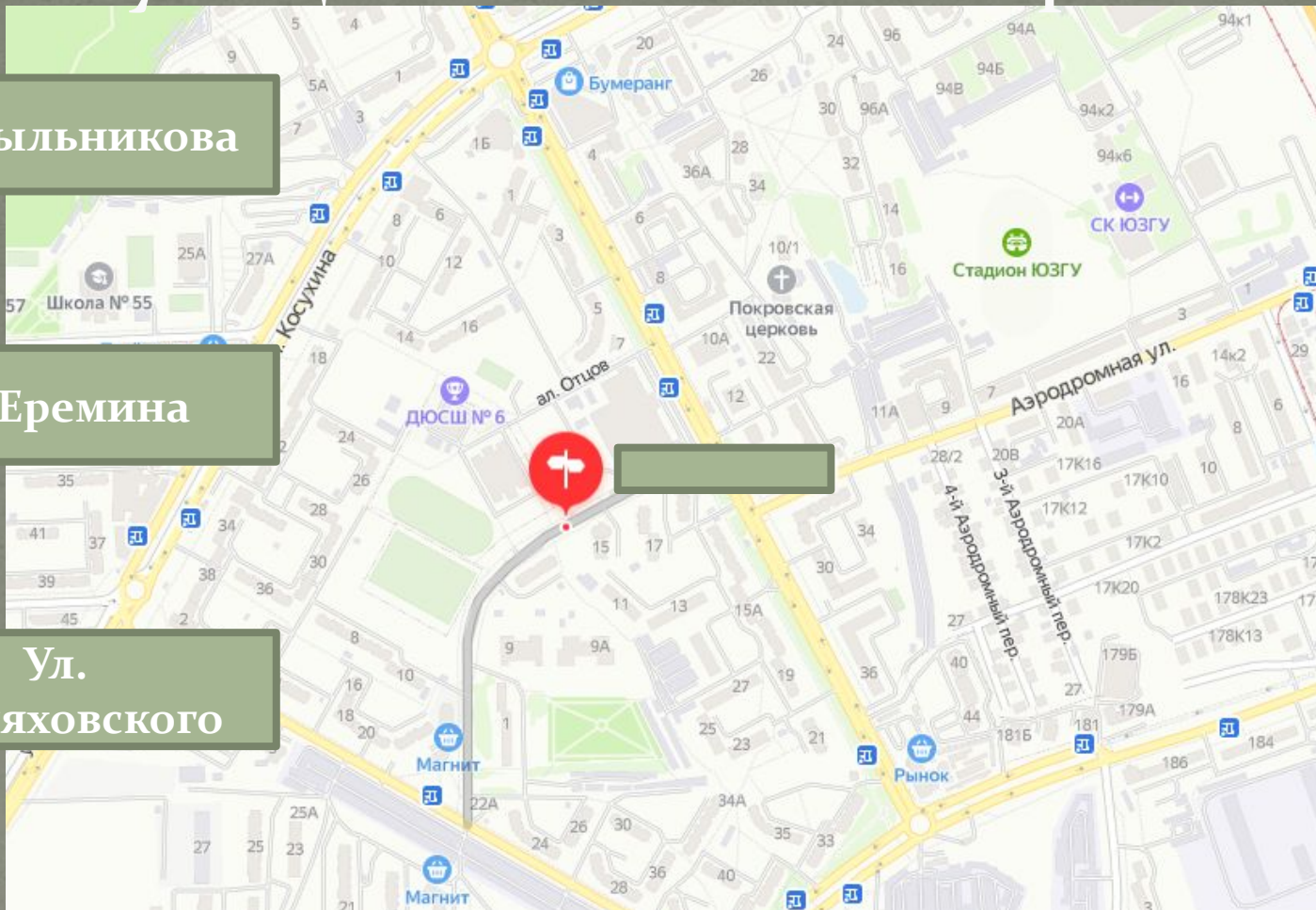
Возврат к карте

Какая улица отмечена на карте?

Ул. Мыльникова

Ул. Еремина

Ул.
Черняховского



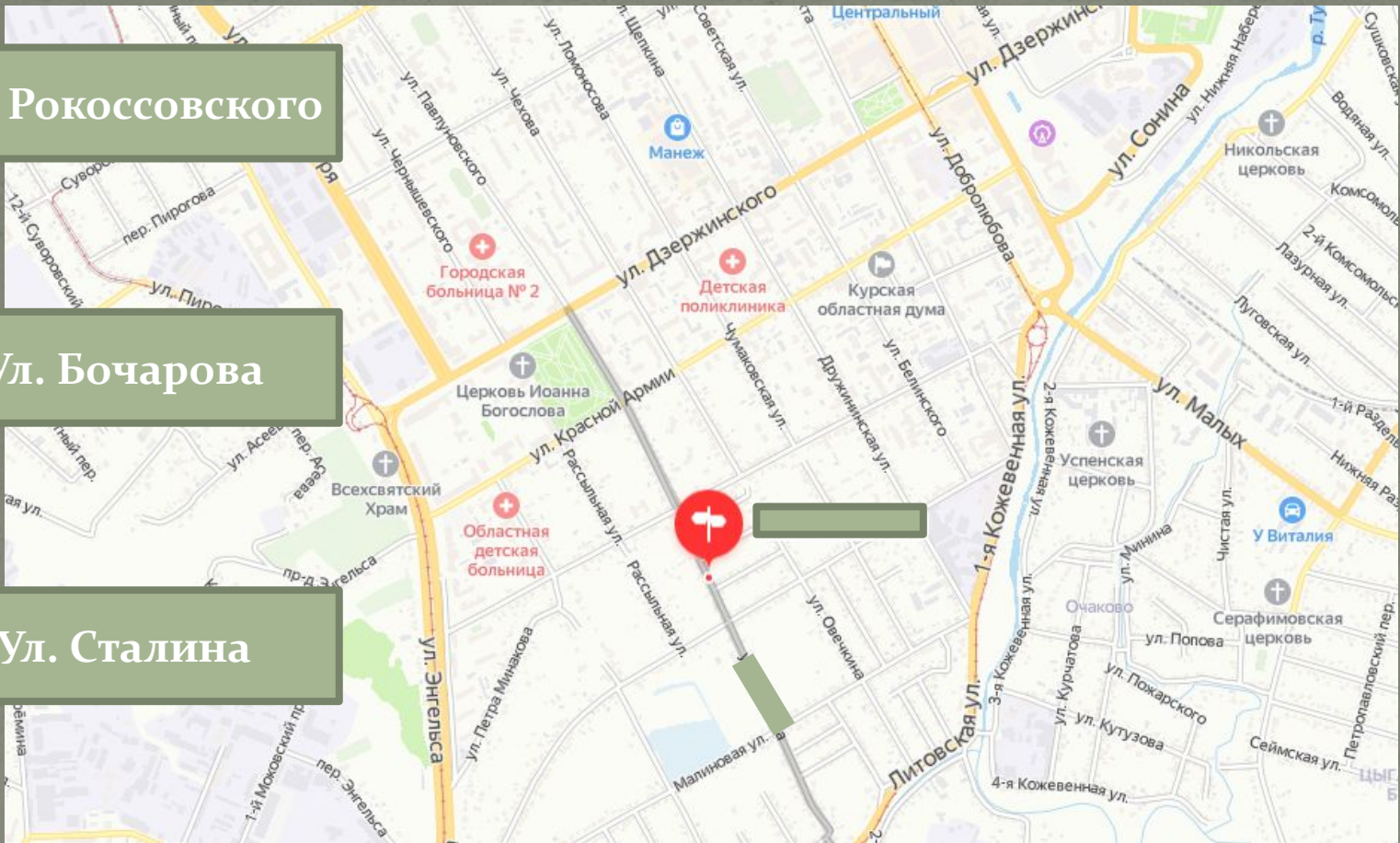
Возврат к карте

Какая улица отмечена на карте?

Ул. Рокоссовского

Ул. Бочарова

Ул. Сталина



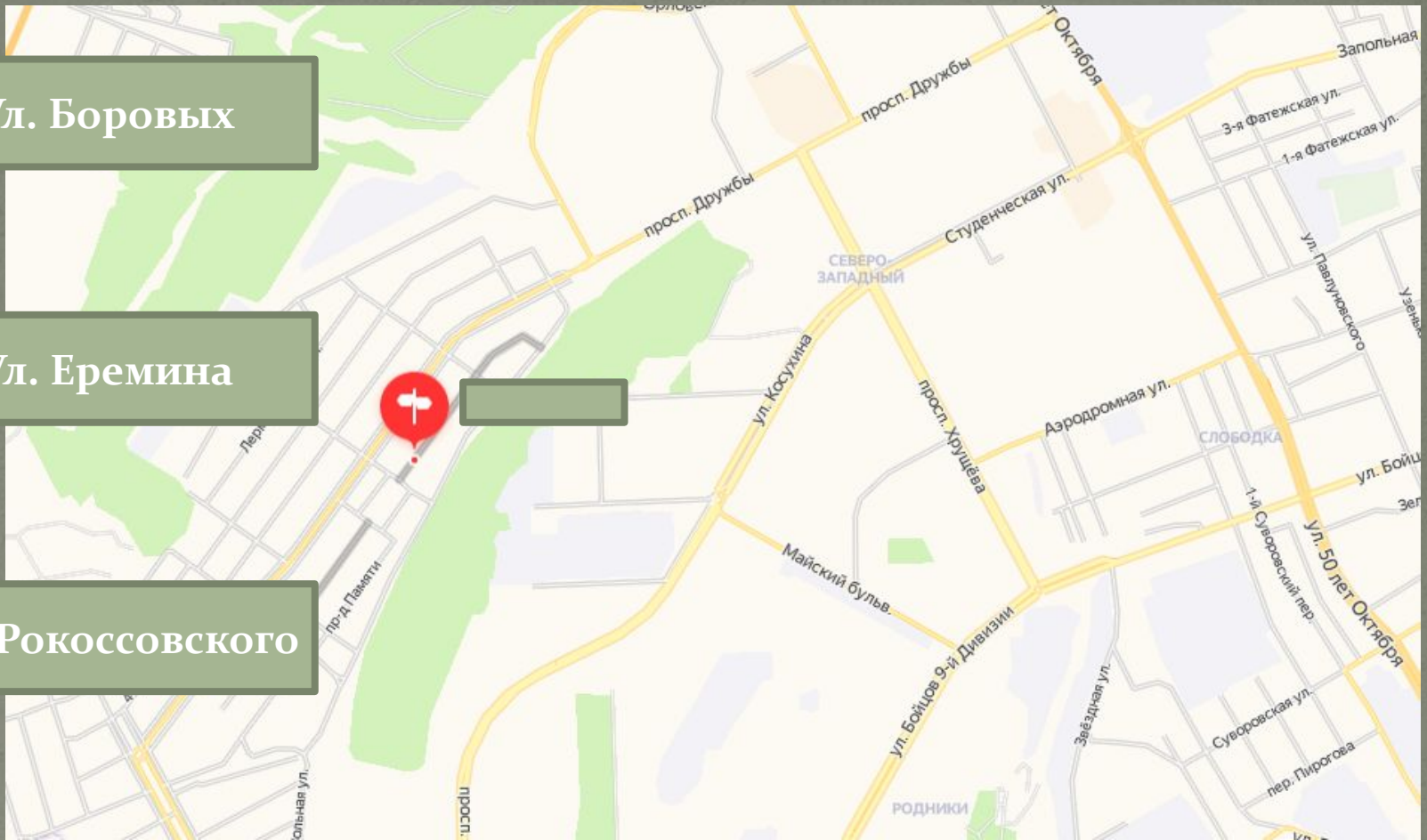
Возврат к карте

Какая улица отмечена на карте?

Ул. Боровых

Ул. Еремина

Ул. Рокоссовского



[Возврат к карте](#)