

География по теме: Царствование Александра I в период 1812-1825 гг.

Период 1812-1825
гг.

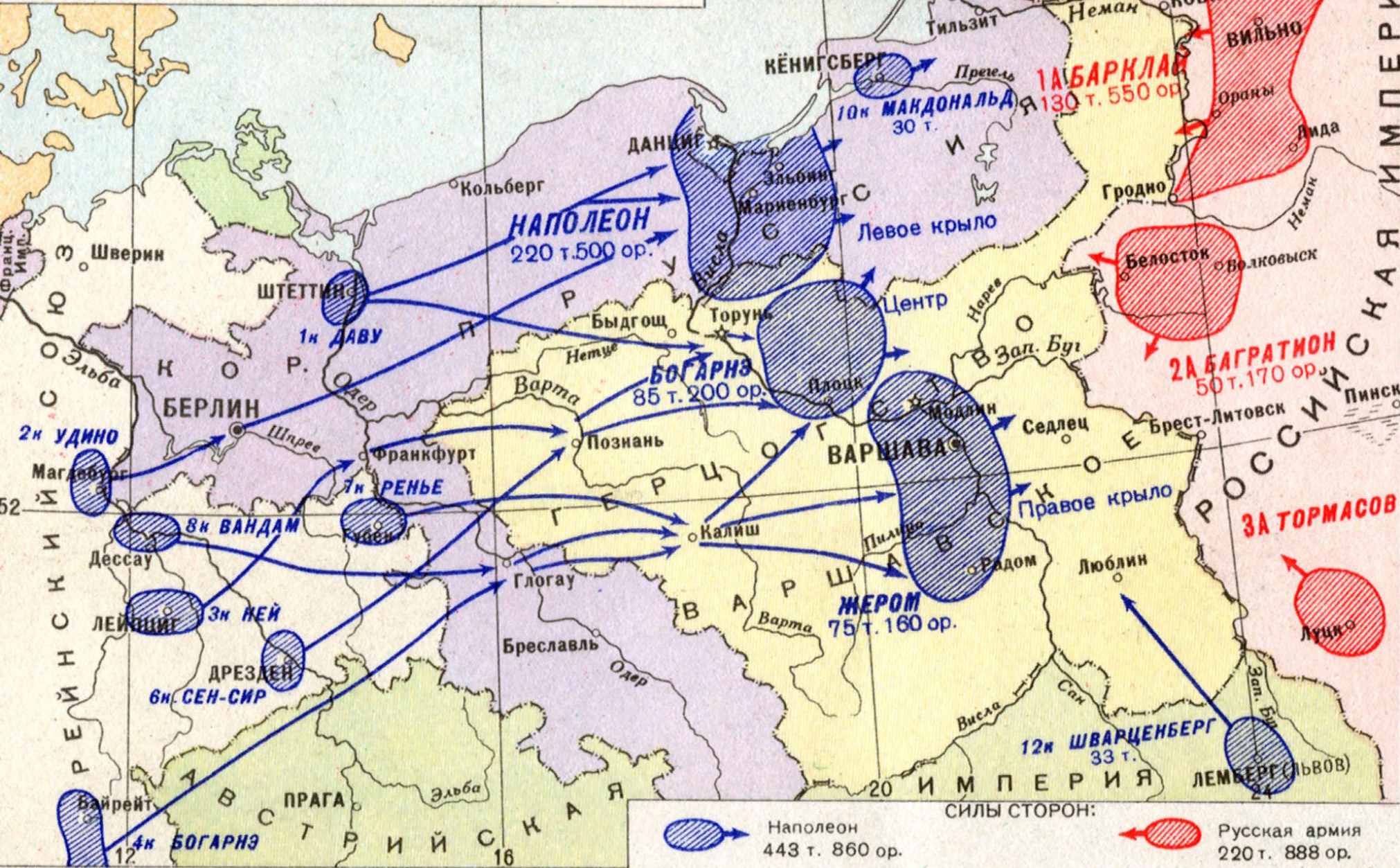
Автор разработки: Маховиков Д.В. https://vk.com/d_makhovikov
Сообщество для подготовки к ЕГЭ по истории: <https://vk.com/clubege2019history>



Российская империя в начале XIX в. Карта.

⑥ Стратегическое развертывание армии Наполеона и Русской Армии в 1812г.

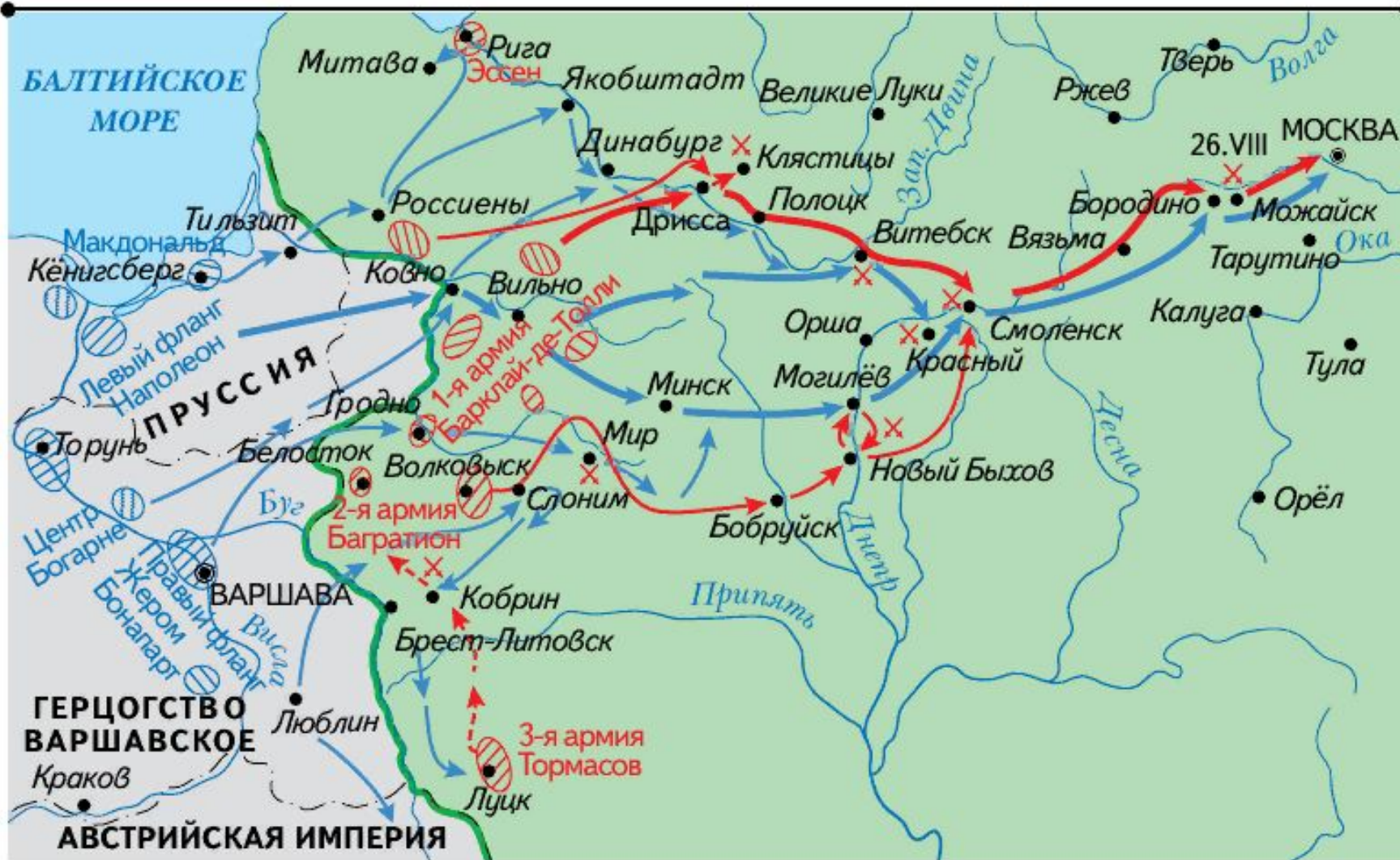
Масштаб 1:8 500 000 (1 см—85 км)



Стратегическое развертывание армии Наполеона и русской армии в 1812 г..
Карта.

Знать на карте:
Государства: Российская империя, герцогство Варшавское, Пруссия, Австрийская империя, Рейнский союз.
Реки: Неман.
Города: Луцк, Белосток, Вильно, Кенигсберг, Варшава.
Прочее: войска Наполеона, корпус Витгенштейна, 1-я армия Баркляя, 2-я армия Багратиона, 3-я армия Тормасова

Нашествие армии Наполеона на Россию



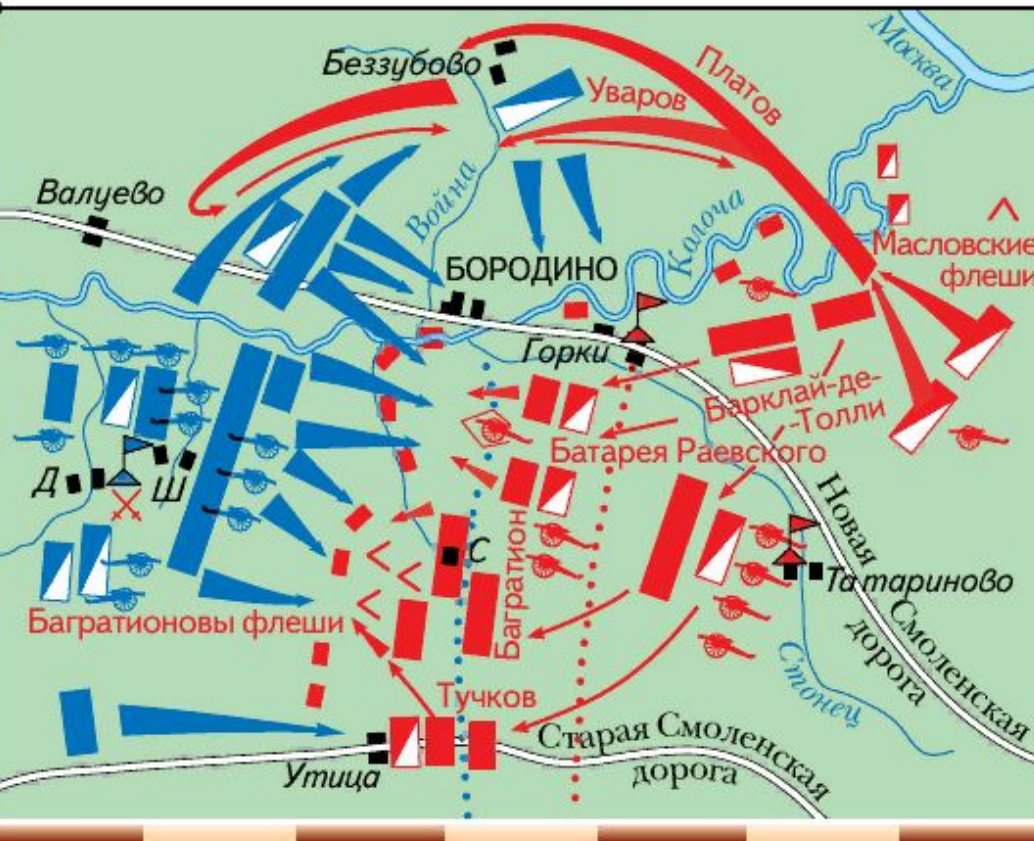
Отечественная война 1812 г.
Вторжение армии Наполеона в Россию.
Карта.

Знать на карте:
Реки: Неман, Днепр.
Города, места сражений и ключевых событий: Белосток, Вильно, Дрисса, Витебск, Могилев, Смоленск, Вязьма, Бородино, Фили, Москва, Тарутино.

- ⊗ Расположение французских войск к началу войны
- ⇐ Наступление французских войск
- × Места сражений

- ⊗ Расположение русских войск
- ⇐ Отход русских армий к Москве
- Действия 3-й русской армии

Схема Бородинского сражения



Бородинское сражение 26 августа 1812 г.

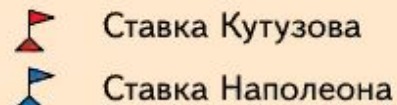
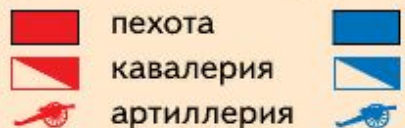
Карта-схема.

Знать на карте: Бородино, Шевардино, Татариново, Утица, Багратионовы флешы, Батарея Раевского, рейд Уварова и Платова.

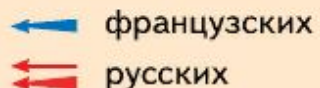
✕ Бой за Шевардинский редут

Расположение войск
перед сражением:

русских французских



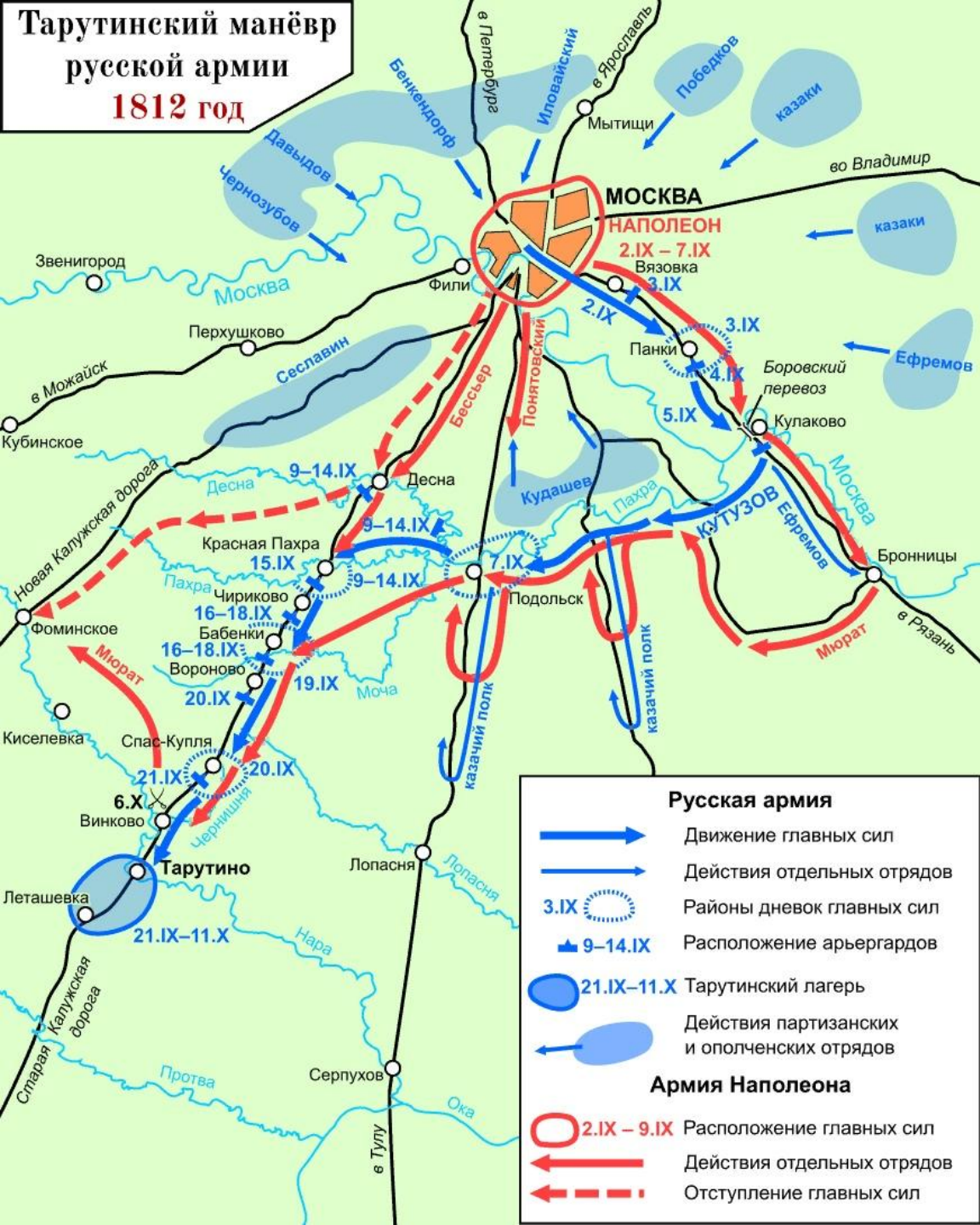
Действия войск:



Положение войск
к концу сражения:



**Тарутинский маневр
русской армии
1812 год**

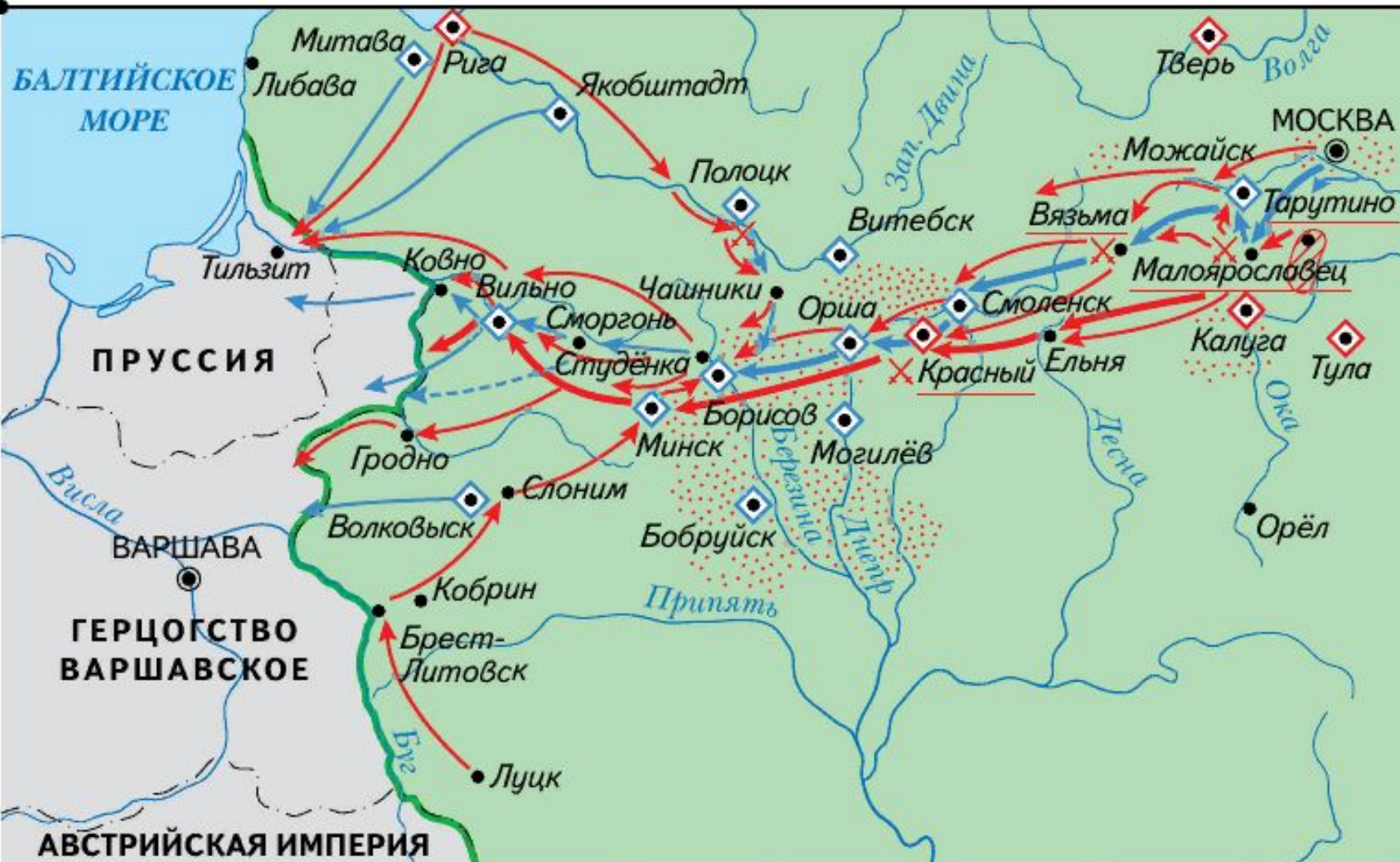


Тарутинский маневр русской армии. 1812 г.
Карта-схема.

Знать на карте: Фили, Москва, Новая Калужская дорога, Старая Калужская дорога, Москва-река, Тарутино.

Русская армия	
	Движение главных сил
	Действия отдельных отрядов
	Районы дневок главных сил
	Расположение арьергардов
	Тарутинский лагерь
	Действия партизанских и ополченских отрядов
Армия Наполеона	
	Расположение главных сил
	Действия отдельных отрядов
	Отступление главных сил

Изгнание армии Наполеона из России



**Отечественная война 1812 г.
Изгнание армии Наполеона из
России.
Карта.**

Знать на карте:

Москва, Тарутино, Малоярославец,
Вязьма, Смоленск, Красный, река
Березина, Борисов, Студенка.

- | | | | |
|----------------------|--------------------------------|-------------------------|--|
| ◆ (red diamond) | Русские базы и гарнизоны | ◆ (blue diamond) | Французские базы и гарнизоны |
| ↔ (red double arrow) | Контрнаступление русской армии | ↔ (blue double arrow) | Отступление французской армии |
| ✕ (red cross) | Места сражений | --- (blue dashed arrow) | Тайное бегство Наполеона из армии в Париж 24.XI.1812 |
| | | ⋯ (red dotted area) | Районы действий партизан |

Заграничный поход русской армии 1813-1814 гг.

Карта.



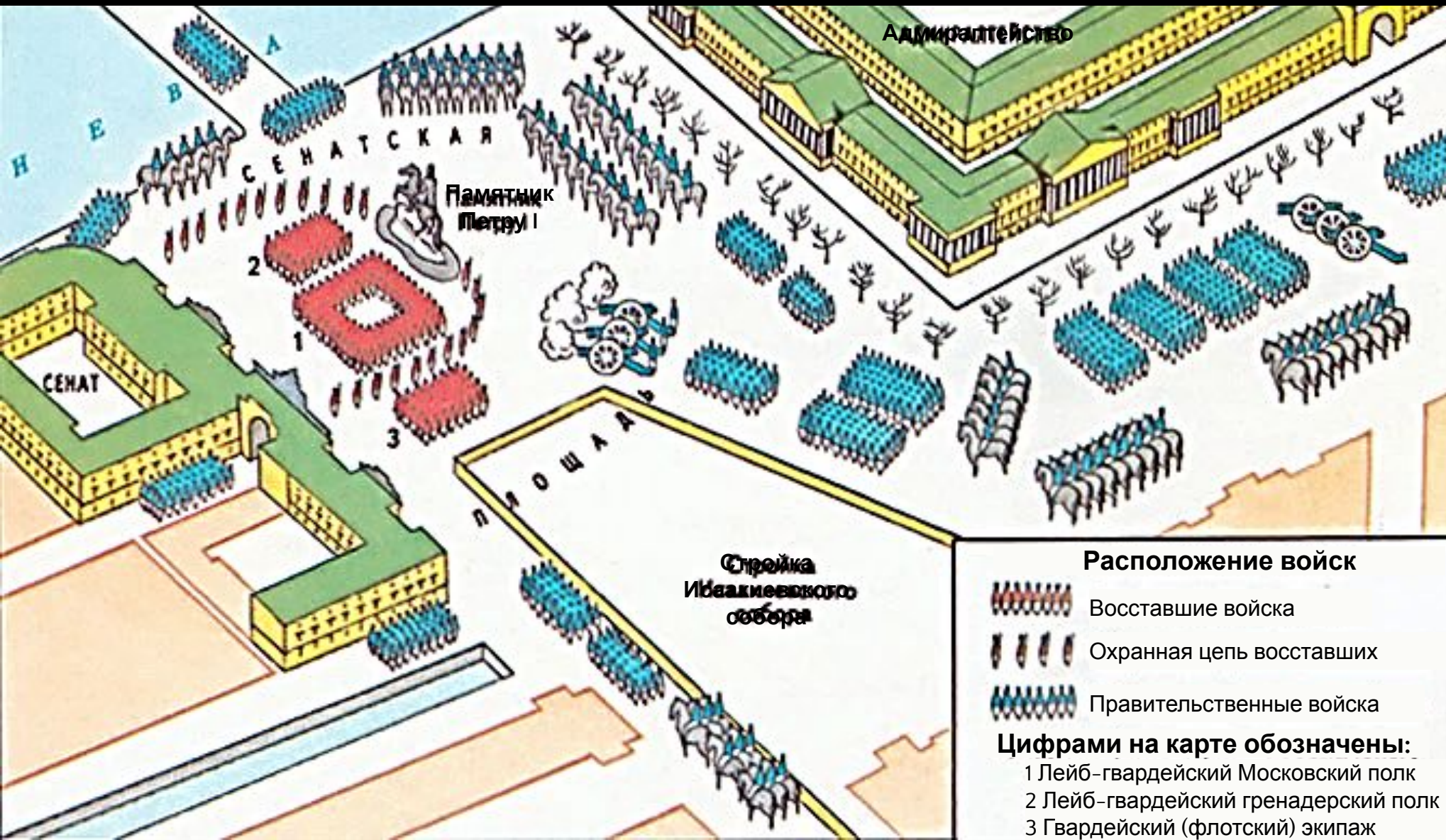
Знать на карте:
Государства:
Герцогство
Варшавское, Пруссия,
Рейнский союз,
Франция,
**Города и места
важных событий:**
Варшава, Берлин,
Лейпциг, Париж,
Ватерлоо



Восстание декабристов 14 декабря 1825 г.
Карта.

Знать на карте:
казармы лейб-гвардии Московского полка, казармы лейб-гвардии гренадерского полка, казармы гвардейского экипажа, Сенатская площадь.

Восстание декабристов 14 декабря 1825 г. Карта.



Знать на карте:
Сенатская площадь,
здание Сената,
памятник Петру I,
стрелка
Исаакиевского
собора,
Адмиралтейство,
Московский полк,
Гренадерский полк,
Гвардейский
(флотский) экипаж

Расположение войск

- Восставшие войска
- Охранная цепь восставших
- Правительственные войска

Цифрами на карте обозначены:

- 1 Лейб-гвардейский Московский полк
- 2 Лейб-гвардейский гренадерский полк
- 3 Гвардейский (флотский) экипаж