

ГО ТАКОЕ РЕКА


Река — это естественный водный поток, текущий в выработанном углублении, которое называется руслом реки.

Река и ее части.




Как определить какой приток правый, а какой левый?

Истоки реки



Озеро



Болото



Ледник



**Родник,
источник**

Устье реки



Море



**Другая
река**



Озеро



Океан

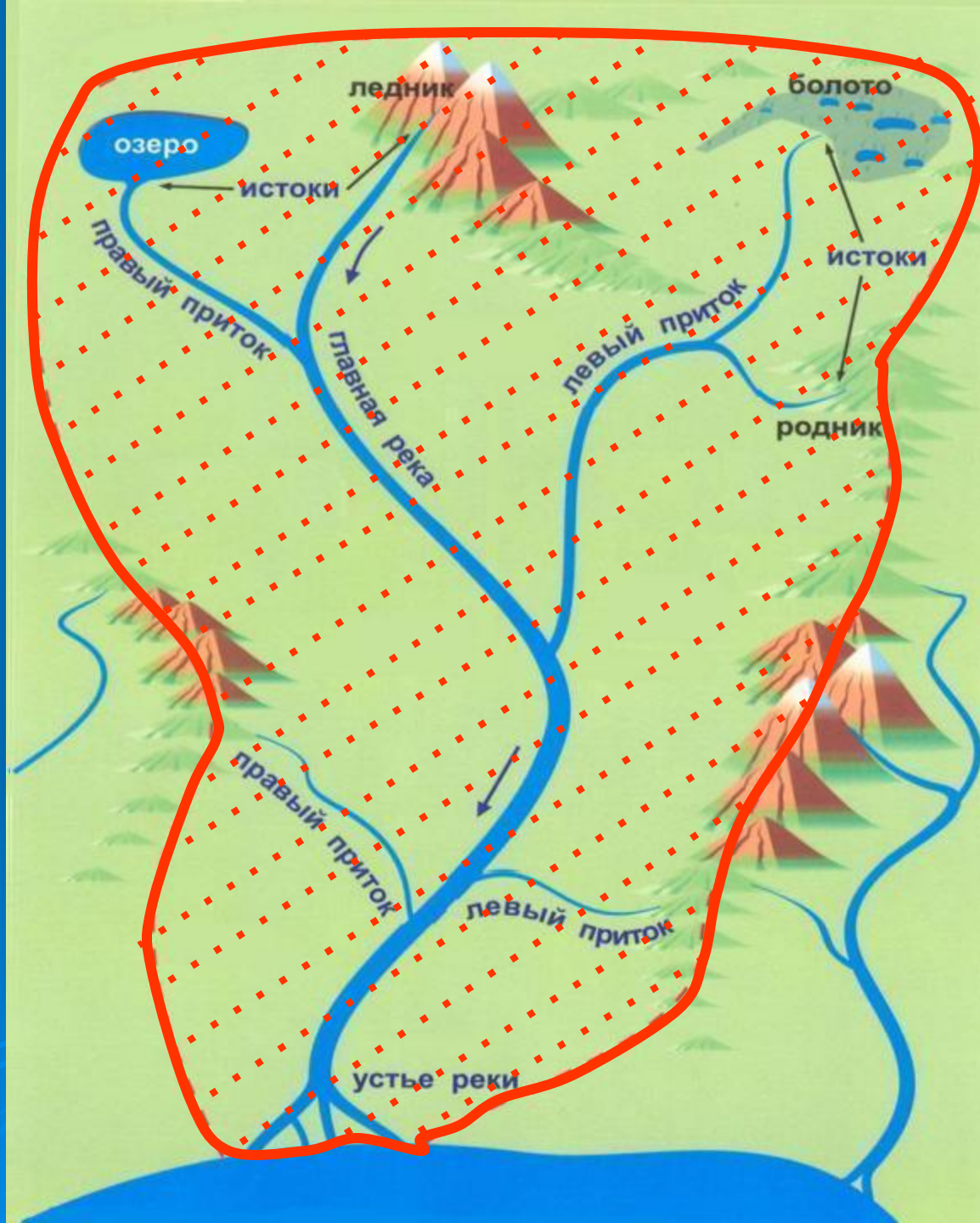
Типы устьев рек: эстуарий



□ Дельта.




- Речная система – это главная река со всеми притоками
- Участок земной поверхности, с которого вся вода стекает в реку, называется водосборным бассейном этой реки
- Водораздел – граница, разделяющая соседние речные бассейны



Какие бывают реки



Равнинные



Горные

Равнинные реки

Река Волга



Горные реки



Бурное течение



Узкая долин



Прямое русло




Короткая река

Пороги и водопады

Пороги – выходы твёрдых пород, пересекающие русло и нагромождения камней



Водопады – падение воды с высокого уступа



Водопад Анхель – самый высокий водопад мира (Южная Америка) – 1054м.

Ниагарский водопад «съедает» ежегодно 0,7-0,9 м скалы, с которой падает (высота 51м., ширина $914\text{м(к)} + 323\text{м(а)} = 1237\text{м}$)

р. ДОН



Описание географического положения реки

План

1. Название.
2. На каком материке находится.
3. В какой части света находится.
4. Исток (где берёт начало).
5. Устье (куда впадает).
6. Вид устья (дельта или эстуарий).
7. Направление течения.
8. По каким формам рельефа протекает (определяется по цвету с помощью шкалы высот и глубин).

Географическое положение реки:

- 1. Волга
- 2. Находится на материке Евразия
- 3. Находится в Европе.
- 4. Исток - ключ на Валдайской возвышенности.
- 5. Устье – Каспийское море.
- 6. Устье - дельта
- 7. Течет с севера на юг.
- 8. Протекает по Восточно-Европейской равнине

Использование рек

Судоходство



Выработка электроэнергии



Отдых и туризм



Рыболовство



Домашнее задание

выучить § 30,
определите географическое
положение реки Амазонки.

