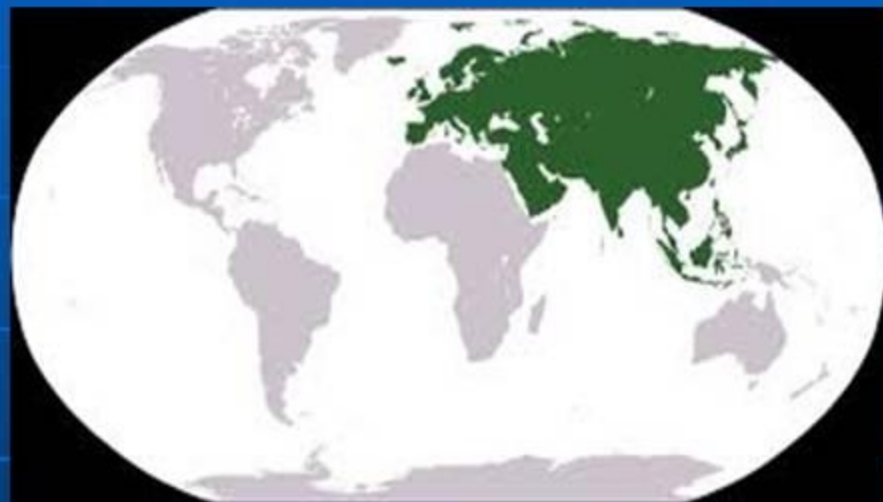


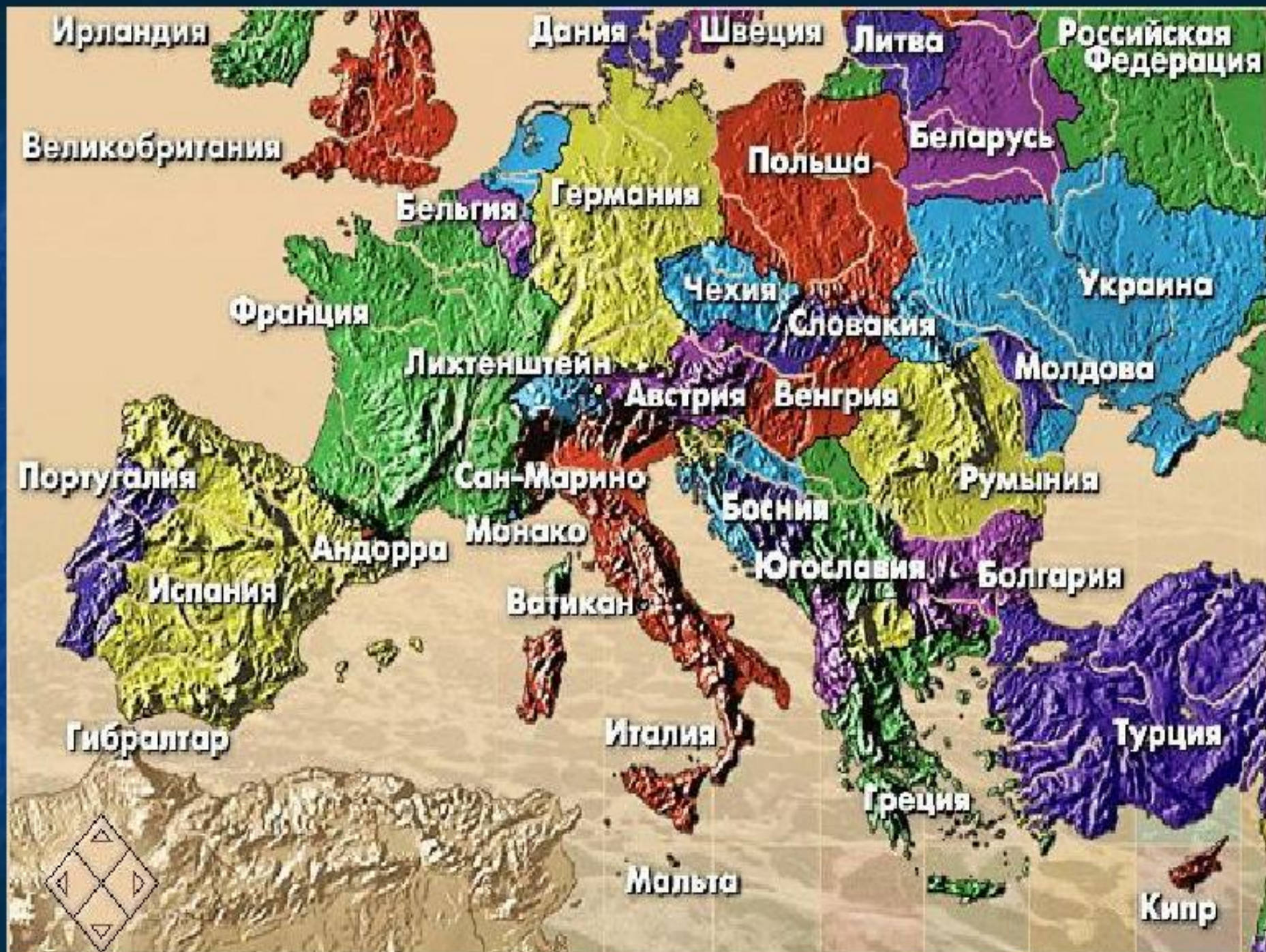
An aerial, high-angle view of a dense urban landscape, likely a major city like Moscow. The image is dominated by numerous skyscrapers and modern buildings, with a prominent stadium visible on the right side. The overall color palette is a mix of blues, greys, and oranges, with a bright, hazy sky. The text 'СТРАНЫ ЕВРАЗИИ' is overlaid in the center in a bold, orange, 3D-style font.

# СТРАНЫ ЕВРАЗИИ

# Площадь

- Евразия – самый большой материк Земли. Его площадь – 53,5 млн км<sup>2</sup>, что составляет 1/3 территории всей суши.
- Огромна протяженность материка как с севера на юг (8000 км), так и с запада на восток (16000 км).
- Материк состоит из двух частей света – Европы и Азии.





**Европа** - наиболее плотно населенная часть света. В Европе на данный момент 45 стран без учета России. Европейские страны наиболее развитые. В "большую семерку (восьмерку - если брать Россию)" входит четыре европейских страны: Великобритания, Германия, Франция и Италия.



# Германия

- Германия занимает 13 место в мире и первое в Европе по численности населения.
- Германия одна из самых экономически развитых стран не только Европы, но и мира. В Германии находятся сразу несколько автомобильных гигантов. Это DaimlerChrysler (автомобили Mercedes, Chrysler), Volkswagen (Volkswagen, Audi), BMW (BMW, Rolls-Royce).

- **Берлин** - столица Германии. Второй город в Европе по численности населения (после Лондона). После второй мировой войны Берлин был на 2 части: Берлин (столицу ГДР) и Западный Берлин, являвшийся городом-государством. В 1961 году была воздвигнута Берлинская стена, разрушенная в 1989 году.







# Франция

- Франция расположена на западе Европы. На юге граничит с Испанией и Андоррой, на юго-востоке — с Монако и Италией, на северо-востоке — с Бельгией и Люксембург, на востоке — со Швейцарией и Германией. От Великобритании Францию отделяет пролив Ла-Манш. На юге Франция омывается Средиземным морем, на западе — водами Бискайского залива, на северо-западе — проливами Ла-Манш и Па-де-Кале. Остров Корсика - девятый по величине среди европейских островов. Франции принадлежат: Мартиника, Гваделупа, Реюньон, Французская Гвиана, Французская Полинезия, Новая Каледония, Сен-Пьер и Микелон. Западная и северная части Франции расположены преимущественно на равнинной местности. Горы расположены на юго-западе (Пиренеи), юго-востоке (Альпы с горой Монблан - 4807 м). В центральной и восточной частях Франции горы по высоте значительно уступают Пиренеям и Альпам.



- **Париж** - город, который не нуждается в представлении. Эйфелева башня, Триумфальная арка, Версальский дворец, Нотр-Дам-де-Пари, Елисейские поля, Лувр, Центр искусств Помпиду, Музей Родена - все это лишь маленькая толика Парижа.
- Население - 60.2 млн.  
Площадь - 547 030 км<sup>2</sup>.  
Столица - Париж (2 150 тыс).  
Административно-федеральное устройство - президентская республика.  
Официальный язык - французский.  
Основные религии: католичество.  
Валюта - евро.







# Швеция

- Швеция одна из четырех скандинавских стран, располагается на севере Европы. Ее берега омываются водами Балтийского моря и Ботнического залива. Швеция имеет сухопутные границы с Финляндией и Норвегией.

Швеция имеет два больших острова: Эланд (1344 км<sup>2</sup>) и Готланд (3001 км<sup>2</sup>). По площади Готланд занимает 17 место среди всех островов Европы, а Эланд - 20-е. Не стоит забывать, что в Европе есть такие большие острова как Великобритания, Исландия и Ирландия.


Климат в Швеции схож с климатом северной части России.

Современная Швеция - туристическая страна. Особенно популярны новогодние туры и горнолыжные туры.

- **Стокгольм** - столица Швеции, самый крупный город страны. Основан в 1252 году, столицей Швеции является с 14 века.
- Население - 8.9 млн.  
Площадь - 449 964 км<sup>2</sup>.  
Столица - Стокгольм (1 200 тыс.).  
Административно-федеральное устройство - конституционная монархия.  
Официальный язык - шведский.  
Основные религии: лютеранство.  
Валюта - шведская крона.







## Дания

- Дания - одна из четырех скандинавских стран. Большая часть Дании расположена на полуострове Ютландия. К Дании также относятся Фарерские острова и Гренландия, которые пользуются внутренней автономией. Крупнейшие датские острова: Зеландия (11 место среди всех европейских островов), Фюн. Сухопутные границы Дания имеет только с **Германией** (на юге), морские - с **Норвегией** и **Швецией**.

- **Копенгаген** - столица Дании и крупнейший город страны, один из старейших городов Европы. Копенгаген расположен на острове Зеландия. В 1996 году Копенгаген получил почетное звание "Культурная столица Европы-96".
- Население - 5.4 млн.  
Площадь - 43 094 км<sup>2</sup>.  
Столица - Копенгаген (1 750 тыс).  
Административно-федеральное устройство  
конституционная монархия.  
Официальный язык - датский.  
Основные религии: лютеранство.  
Валюта - датская крона.









## Австрия

- **Австрия** находится в центральной части Европы. На севере она граничит с **Германией** и **Чехией**. На западе - с Лихтенштейном и Швейцарией. На юге - с **Италией** и Словенией. На востоке - с Венгрией и Словакией.
- Население - 8.2 млн.  
Площадь - 83 858 км<sup>2</sup>.  
Столица - Вена (1.54 млн).  
Административно-федеральное устройство - федеративная республика.  
Официальный язык - немецкий.  
Основные религии: католицизм, протестанство.  
Валюта - евро.

- Крупнейшие города Австрии:

Вена - 1 540 тыс.

Грац - 223 тыс.

Линц - 186 тыс.

Зальцбург - 145 тыс.

Инсбрук - 115 тыс.



- **Вена** - столица Австрии и крупнейший город страны. В 18-19 веках Вена была столицей Музыки. Моцарт, Гайдн, Бетховен, Шуберт, Штраус - все они жили и творили в Вене.

