

Бюджетное общеобразовательное учреждение
"Кирилловская средняя школа имени Героя Советского Союза А.Г. Обухова"

**Межрегиональная научно-практическая конференция
«Мы живём Победой»
Секция «По страницам истории Малой Родины»**

**Исследовательская работа
«Словарь вепских (финно-угорских) топонимов Кирилловского района»
Автор: Арсентьева Елизавета, обучающаяся 10 «а» класса
Руководитель: Архипова Анна Владимировна, учитель географии**

г. Кириллов
2021 г.



Цели и задачи проекта

- **Цель проекта: создание словаря топонимов Кирилловского района для дальнейшего использования его на уроках географии и истории**
- **Задачи проекта:**
 - **1. Определить понятие топонима**
 - **2. Выбрать территорию и описать ее географические особенности.**
 - **3. Классифицировать топонимы**
 - **4. Выбрать методику исследования**
 - **5. Подобрать топонимы для словаря из различных источников**
 - **6. Дать краткую информацию о каждом из топонимов**

Определение название топонима

Топоним-(от др.-греч. τόπος — место + ὄνομα — имя, название) — имя собственное, обозначающее собственное название географического объекта. Топонимы изучаются наукой топонимикой.



Выбор территории и описание ее географических особенностей



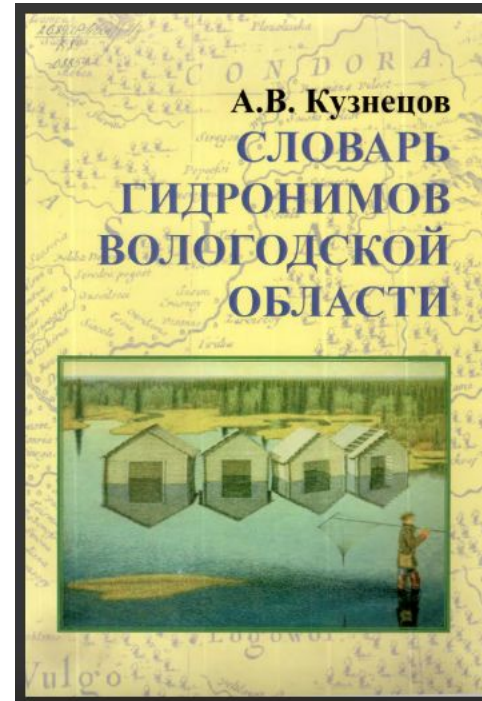
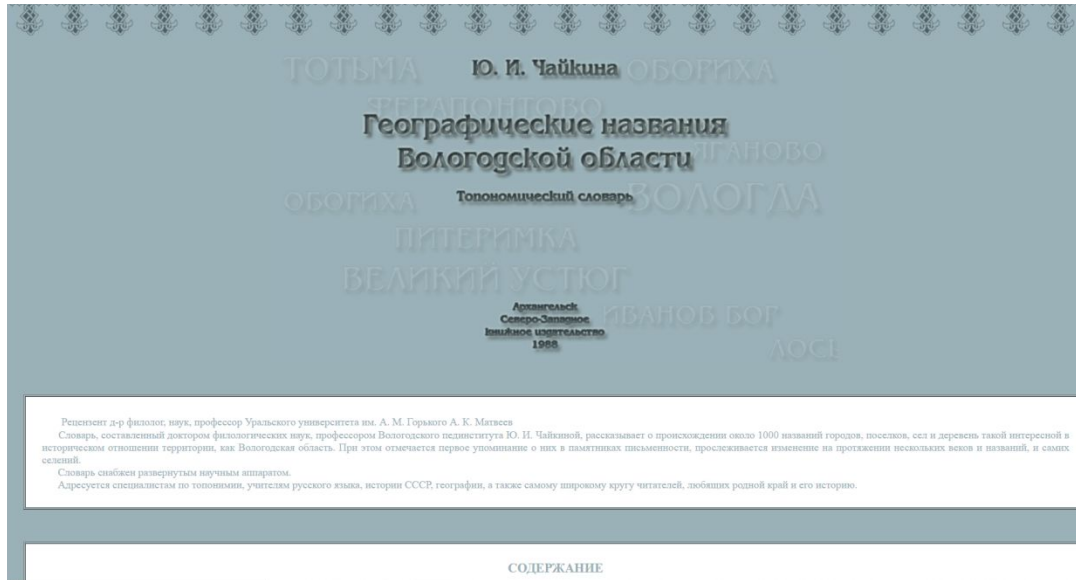
Классификация топонимов

Топонимы по типу обозначаемых географических объектов:

1. Астионим (называет города)
2. Ойконим (населенные пункты)
3. Ороним (горы, холмы, возвышенности)
4. Гидроним (водные объекты)
5. Годоним (улицы)
6. Хороним (территории, районы, области)
7. Агороним (площади)
8. Дромоним (дороги, проезды, пути)
9. Макротопоним (крупное территориальное образование)




Источники для составления словаря.



Методики составления топонимического словаря.

- суффиксальный -ов/-ев, -ин(о), -ск, -ищ(и), -ичи, -н(я), -к(а), -ник(и), -ец/-иц, -енк, -т(а);
- от личных имен (русских или календарных, т.е. **нашедших** отражения в церковных календарях);
- связаны с рельефом местности;
- получившие названия от водотоков и водоемов;
- по проходящим в древности по территории края торговым путям и волокам;
- **происходящие из языков других народов.**

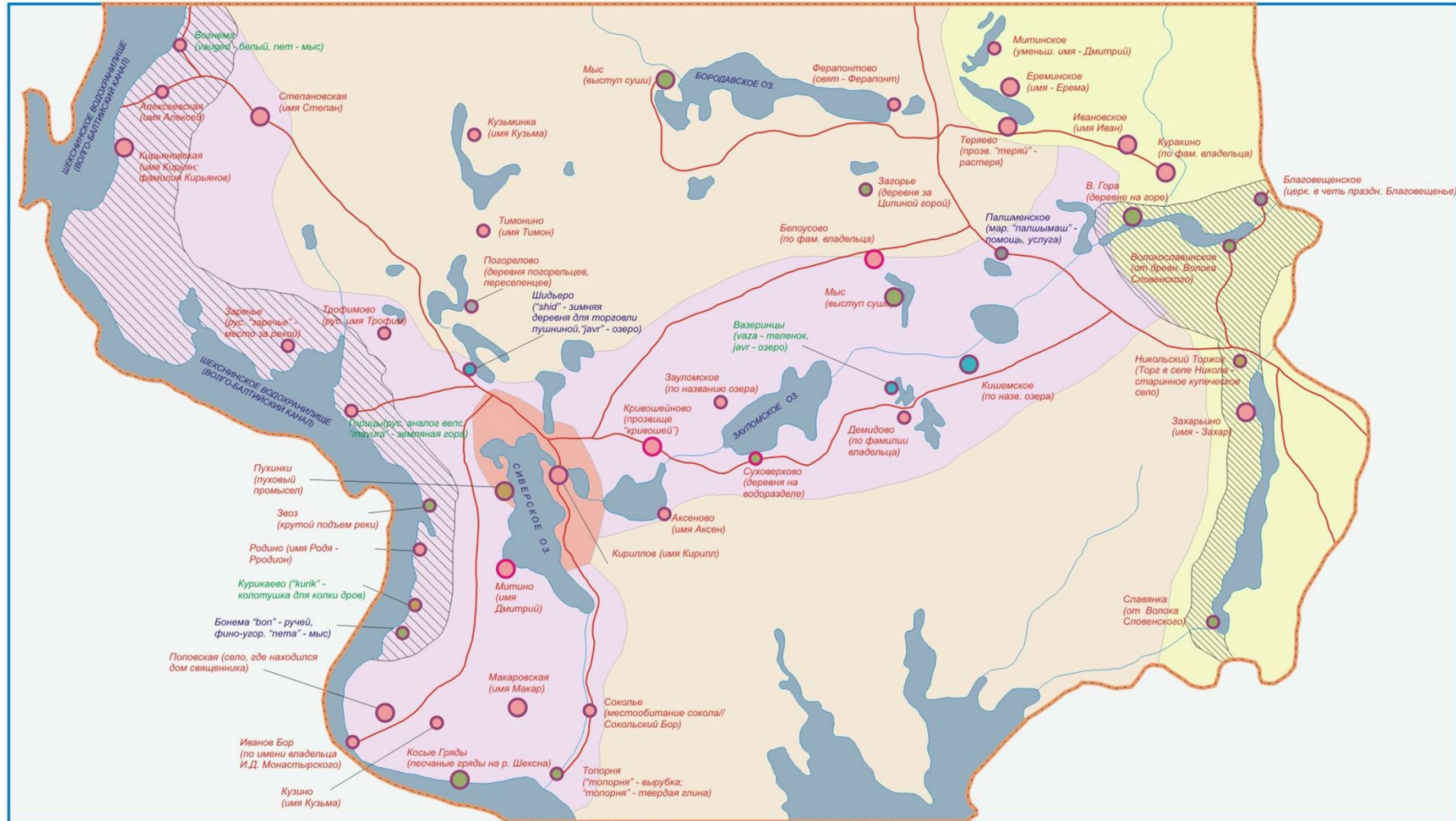


**ШКОЛЬНЫЙ СЛОВАРЬ ВЕПСКИХ
(ФИНО-УГОРСКИХ)ТОПОНИМОВ
КИРИЛЛОВСКОГО РАЙОНА**



Составитель: Арсентьева Елизавета
Андреевна,
обучающаяся 10а класса
бюджетного общеобразовательного
учреждения
"Кирилловская средняя школа
имени Героя Советского Союза

ФРАГМЕНТ ТОПОНИМО-ЭТНОГРАФИЧЕСКОЙ КАРТЫ КИРИЛЛОВСКОГО РАЙОНА



Тип генезиса основы топонима

- имена и прозвища
- географическое положение населенных пунктов
- народные промыслы и орудия труда
- близлежащие гидронимы
- прочие топонимы

Изменения названий топонимов

- Топонимы, сохранившие первоначальное название
- Топонимы, изменявшие названия в советский период

Время первого упоминания топонима

- до начала XX в.
- в XX в.

Типы расселения

- Территории, приуроченные к расселению по крупным речным долинам
- Городские территории и участки с развитым пригородным хозяйством
- Территории, приуроченные к расселению вдоль водных путей и древних волоков
- Малонаселенные территории с мелкоячеистым расселением

Территории первоначального расселения

- ▨ славянских племен
- ▨ финно-угорских племен

Языковое происхождение основы топонима

- Соколье** — русские топонимы
- Курикаево** — вепские топонимы
- Бонема** — савские (лопарские) и марийские топонимы