

# Россия на карте мира

Площадь РФ – 17,1 млн. км. кв.

(1 место в мире)

Численность населения – 147 млн.

км. кв.

(9 место в мире)

# Россия на карте мира

Московское княжество

Русское государство

Российская империя

1917г. – распад Российской империи и образование

**РСФСР** (знать расшифровку)

1991г. – распад **СССР** (знать расшифровку) и

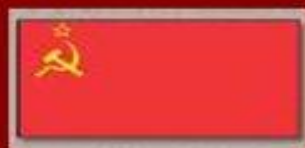
образование **РФ**

1991г. – образование **СНГ** (знать расшифровку и какие страны вошли)

2008г. – выход Грузии из СНГ

2014г. – присоединение Крыма

# 15 республик – 15 сестёр.



(назови их)

Литовская  
ССР

Эстонская  
ССР

Латвийская  
ССР

Белорусская  
ССР

Украинская ССР

Молдавская ССР

Армянская  
ССР

Грузинская ССР

Азербайджанская  
ССР

Казахская  
ССР

Киргизская  
ССР

Таджикская  
ССР

Узбекская ССР

Туркменская ССР

РСФСР



# Федеративное устройство Российской Федерации


Всего **85**  
субъектов



22 республики




9 краёв



46 областей



3 города федерального значения



1 автономная область



4 автономных округа

*Десять первых стран мира по численности населения (млн. чел), 2017 г.*

№	Страна	Население
1	<b><u>Китай</u></b>	1 373 541 278
2	<b>Индия</b>	1 266 883 598
3	<b>США</b>	323 995 528
4	<b>Индонезия</b>	258 316 051
5	<b>Бразилия</b>	205 823 665
6	<b>Пакистан</b>	201 995 540
7	<b>Нигерия</b>	186 053 386
8	<b>Бангладеш</b>	171 696 855
9	<b>Россия</b>	146 544 710
10	<b>Япония</b>	126 702 133



# Субъекты Российской Федерации

Города федерального значения:

1. Москва
2. Санкт-Петербург
3. Севастополь



Автономная область:

1. Еврейская (Биробиджан)

Автономные округа:

1. Ненецкий (Нарьян-Мар)
2. Ханты-Мансийский – Югра (Ханты-Мансийск)
3. Чукотский (Анадырь)
4. Ямало-Ненецкий (Салехард)