

**Регулярная пространственная мобильность
населения в Средние века как проблема
социальной географии
(по материалам перемещений германско-
го короля Генриха IV в 1063–1073 гг.)**

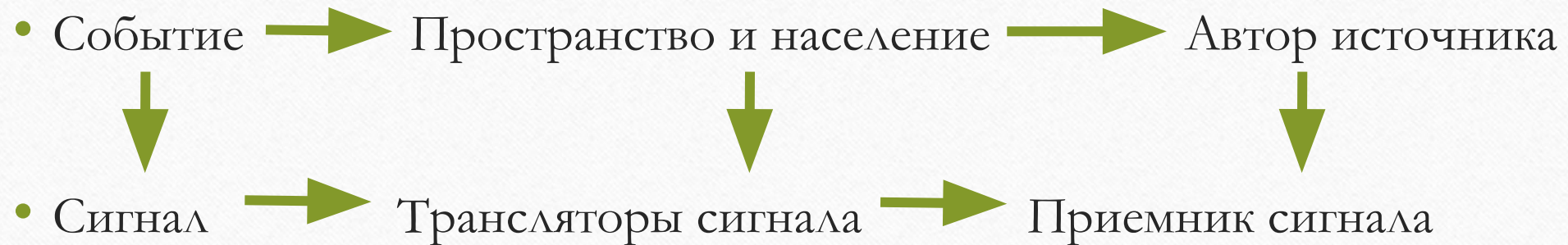
Гришин Е. С. Сектор исторической картографии и ГИС.
ИОН. РАНХиГС

E-mail: bibliosof-info@yandex.ru

Формы получения информации

- Личное участие или непосредственное наблюдение
- Устный источник
- Корреспонденция
- Обращение к официальным документам

ОТ СОБЫТИЯ к ИСТОЧНИКУ



Исходные положения

- Географическая активность населения



- Распространение информации

Маршруты стабильных передвижений → каналы распространения информации



Преимущества выбранного материала

- Достаточная обеспеченность источниковой базой;
- Репрезентативность фактического материала;
- Большой объем информации для выявления закономерностей и построения моделей

ИСТОЧНИКИ

- Ламберт Херсфельдский. Анналы
 - Аугбургские анналы
 - Альтайхские анналы
 - Бертольд из Рейхенау. Анналы
-

ДОПОЛНИТЕЛЬНЫЕ

- Титмар Марзебургский. Хроника
- Бруно. О саксонской войне
- Эккехард из Ауры. Всеобщая хроника
- Аббат Николай. Дорожник

Структура фактографической основы

	Полное соответствие сведений источников
	Частичное соответствие
	Противоречие
	Сопоставление с другими источниками отсутствует

[1]	Рубрикационная запись
[2]	Запись, связанная с проведением собраний
[3]	Посещение локаций источника
[4]	Локализации с событийным сопровождением
[5]	Бессюжетные локализации

Год	Дата	Ламберт	Алтайские анналы	Аугсбургские анналы	Бертольд
1063	Рождество	Гослар [1]	Фрейзинга [1]		
	1 января		Алтайх [3]		
	Пасха		Гослар [1,4]		
	Троица	Гослар [4]			
	Май(?)		Майнц [2]		
1064	Рождество		Вормс [1]		Кёльн [1]
	Очищение св. Марии			Аугсбург [3]	
	Пасха				Льеж [1]
1065	Рождество	Гослар [1]	Кёльн [1]		Гослар [1]
	Пасха	Вормс [1,4]			Вормс [1]
	Троица			Аугсбург [3]	
	Начало осени	Гослар [5]			
1066	Рождество	Гослар [1, 4]	Майнц [1]		[]**
	Нач. января	Ингельхайм [4]			
	Январь	Трибур [2]			
	Пасха	Утрехт [1]	Шпейер [1]		Утрехт [1]
	Май	Фрицлар [4]			
	Троица	Херсфельд [3,5]			
	Рождество Петра и Павла		Вюрцбург [4]		
	13 июля	Трибур [2]	Ингельхайм [2]		Трибур [2]

Данные по королевским грамотам

Год	Дата	Локализация	Стр.*
1063	29-31 января	Вормс	129-131
	14 июня	Гослар	132
	24-27 июня	Алльштедт	133-35
	14 июля-7 августа	Гослар	137-142
	20 августа	Эрланген	143-4
	27 сентября	Р. Фиша	145
	24-25 октября	Регенсбург	146-150
	31 декабря	Бонн	156
1064	13 января	Требур	157
	15-17 января	Требур	158-9
	4-8 февраля	Аугсбург	161-2
	23 февраля	Базель	163
	1 марта	Страсбург	163
	15 апреля	Люттих	164
	30 апреля-2 мая	Кайзерсверт	167-8
	10-11 июля	Альштедт	170-1
	19-31 июля	Гослар	172-76
	2 окт.	Галле	177
	26 октября	Магдебург	179
	18 ноября	Кведлинбург	180
	5 декабря	Гослар	181

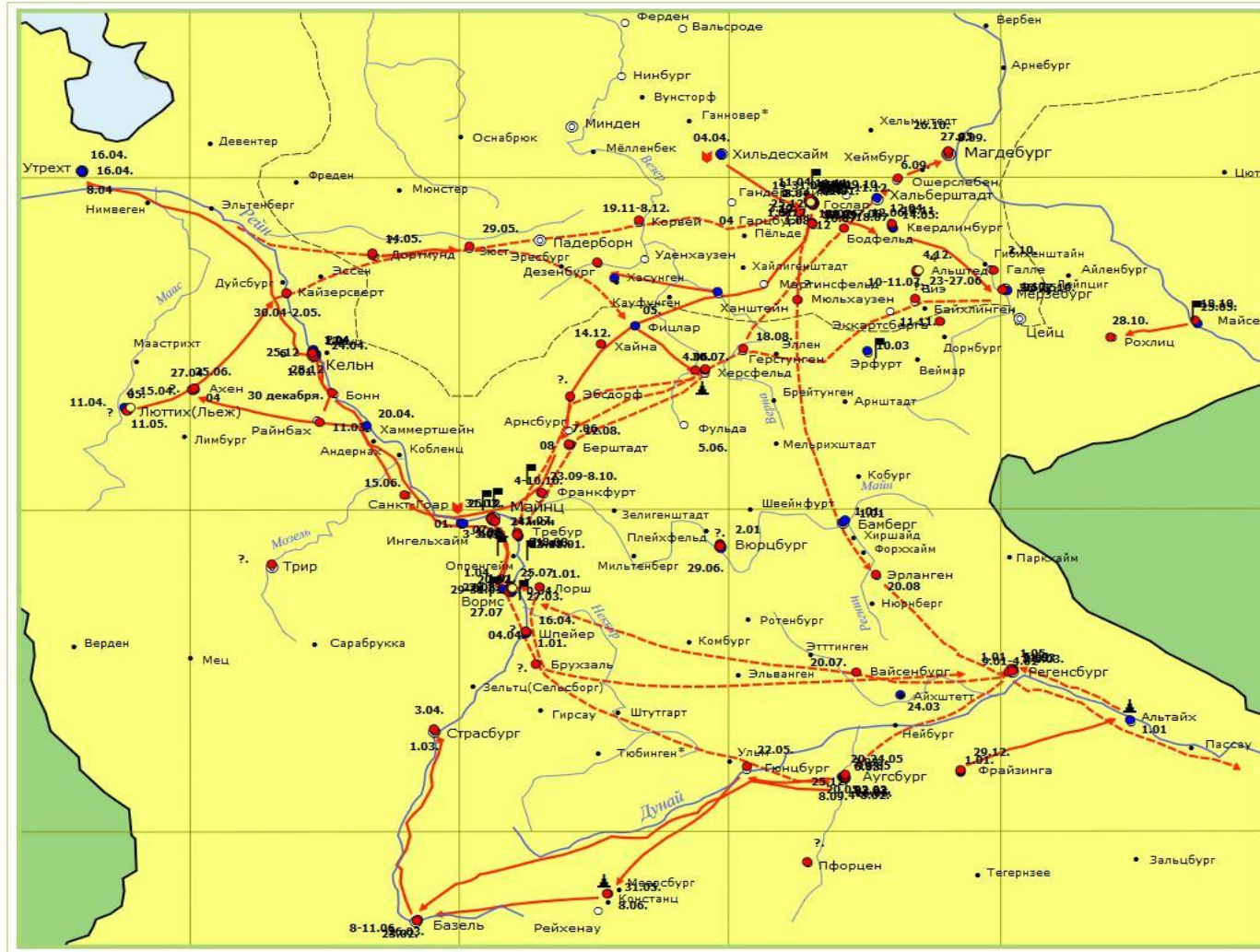
Общая топография территории









Условные обозначения

- Архиепископства
- ⊙ Епископства
- Прочие населенные пункты
- Населенные пункты, фигурирующие в других источниках

Карта фактографического материала



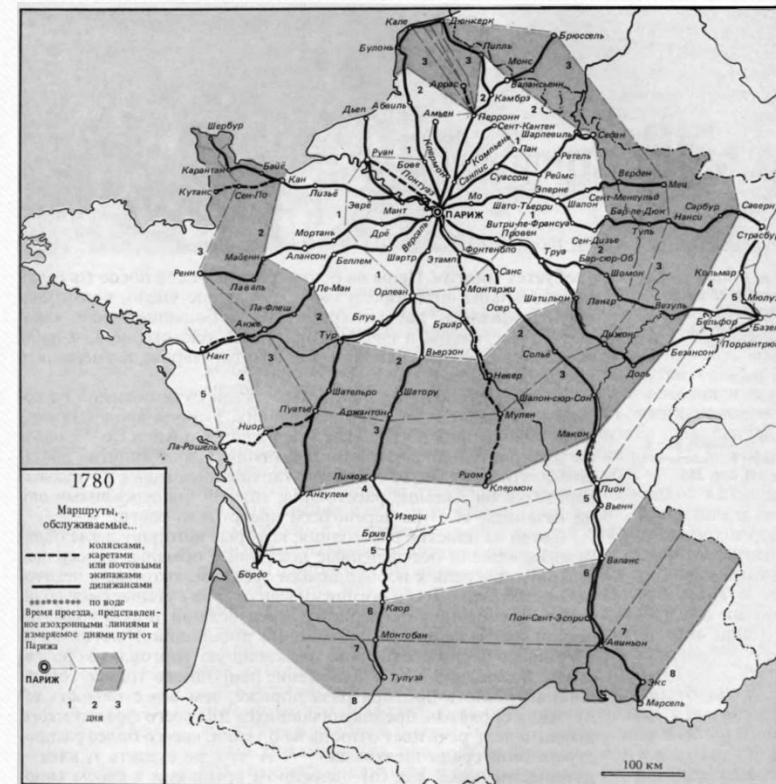
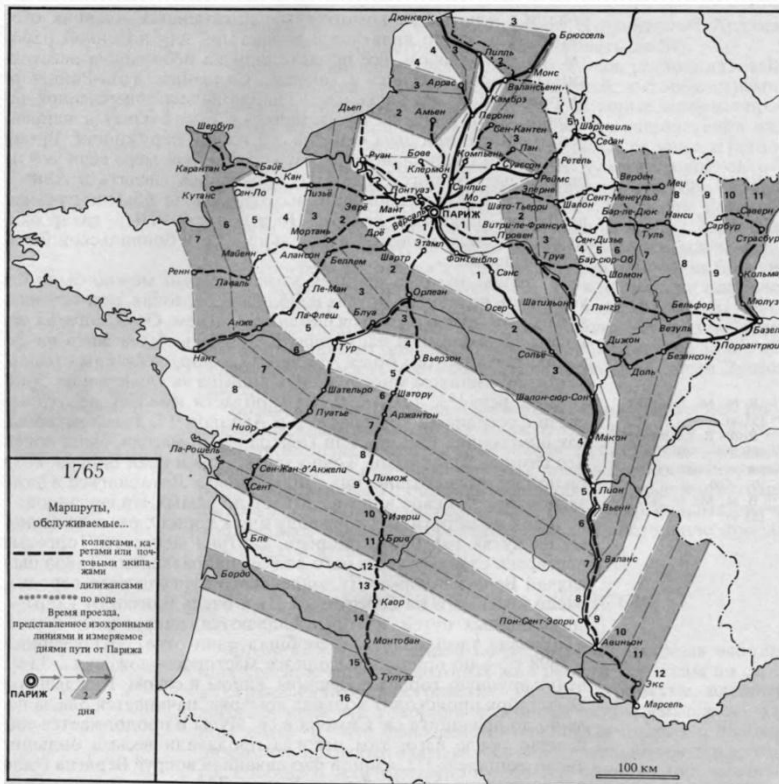
Условные обозначения

-  Установленные участки маршрутов
-  Предполагаемые участки маршрутов
-  Места столкновений и внутренних смут в ходе пребывания короля и его окружения
-  Скриптории и центры создания анналов и хроник
-  Локализации по материалам анналов и хроник
-  Локализации по материалам официальных документов

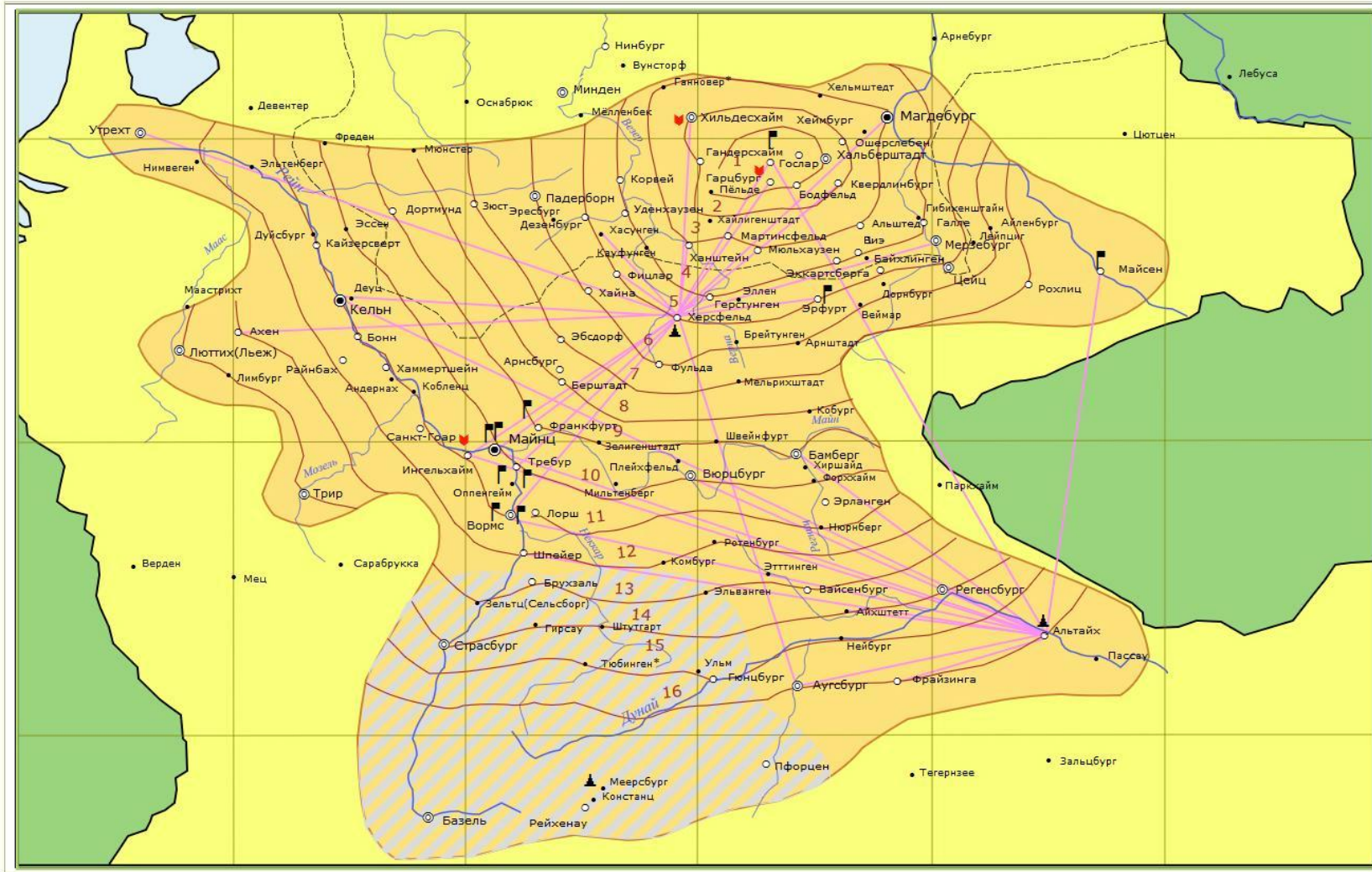
Факторы фиксирования локализаций

- - удаленность объекта от локализации источника;
- - продолжительность интервалов между перемещениями. Чем дольше объекты оставался в одной локации, тем больше была вероятность зафиксировать его местоположением и корректно его датировать;
- - интегрированность пространства между объектом и наблюдателем;
- - значимость события, которое выражалось в количестве задействованных участников.

Пример карты изохронов. Франция, 1765 и 1780



Географический кругозор источников



Условные обозначения

-  слепое пространство по нарративным источникам
-  общий район пространственной активности Генриха IV
-  линии соответствия маркеров локализации и источников
-  изолинии равной досягаемости территории королевства по центру в Госларе
-  места столкновений во время во время пребывания короля
-  локализации источников
-  места проведения соборов и сеймов

Географическая активность > пространственная мобильность

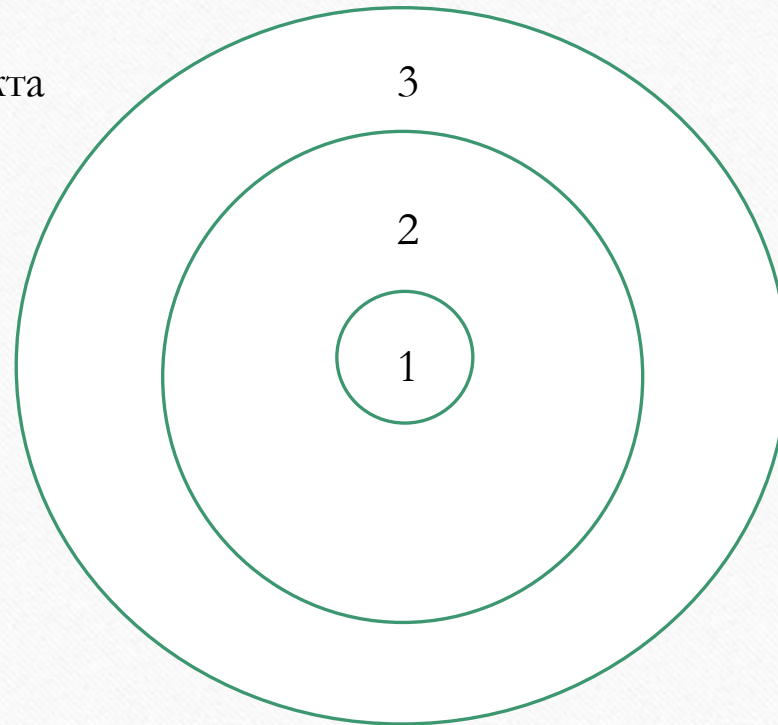
- Географическая активность – совокупность всех форм взаимодействия с пространством (ведение корреспонденции, путешествия, получение информации от устных источников).
- Пространственная мобильность – комплексная характеристика передвижений в пространстве: общий ареал передвижений, средняя скорость, длительность остановок, предпочитаемый вид транспорта.

Структура характеристики географической активности

1 – базовая локализация субъекта

2 – личная пространственная
мобильность

3 – географический кругозор



Гофтаги и соборы как форма синхронизированной пространственной мобильности



Осевые значения:

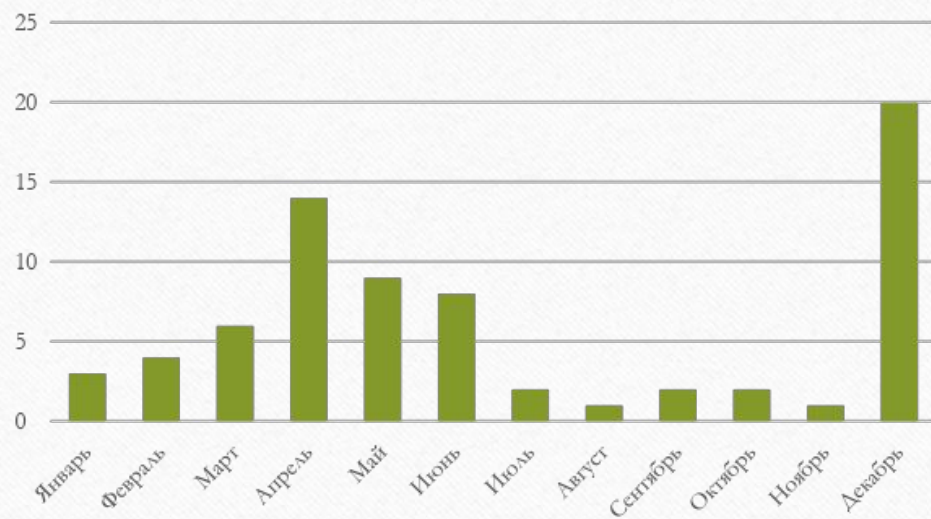
- Пространственные: среднее течение Рейна и саксонские резиденции;
- Хронологические: интервал между Пасхой и Троицей, Рождество.

Информационные поводы локализаций Генриха IV в текстах источников

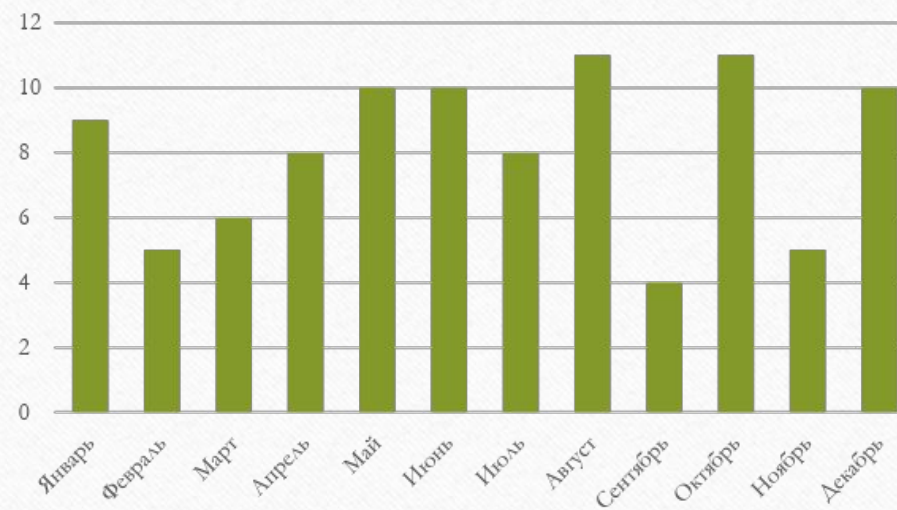
- - местопребывание короля по рубрикам церковных праздников (Рождество и Пасха);
- - сообщения о значимых событиях (сеймы, хофтаги, соборы);
- - посещение локализации источника.

Распределение локализаций в источниках во времени

Распределение по месяцам сообщений в нарративных источниках.



Распределение по месяцам локализаций по официальным документам.



Зальцбургский календарь,

демонстрирующий активность населения в разные месяцы года. Июнь-август в календаре отражают наибольшую занятость сельскохозяйственными работами.



Основные направления актуальности и исследовательского применения проблемы географической активности и пространственной мобильности населения

- - источниковедческий аспект;
- - историко-политический аспект;
- - культурологическое направление;
- - дополнительный анализ исторического пространства.

Благодарю за внимание