

The image shows the national flag of Germany, consisting of three horizontal stripes of black, red, and gold, waving against a clear blue sky. The flag is attached to a silver pole on the left side.

Федеральные земли Германии

Сколько федеральных земель?



Baden-Württemberg

- Земля Баден-Вюртемберг – земля, образованная 25 апреля 1952 году в ходе объединения трех земель. Находится на юге Германии. Столица – Штутгарт. (**Stuttgart**)



Baden-Württemberg




Freistaat Bayern

- Свободное государство Бавария – самая большая земля Германии, и одновременно одно из самых древних образований на территории Германии, расположена на юге и юго – востоке. Столица – Мюнхен. (*München*)



Freistaat Bayern



Freistaat Sachsen

- Свободное государство Саксония – земля расположена на востоке Германии, одна из популярных земель, которые посещают туристы. Столица – Дрезден. (**Dresden**)



Freistaat Sachsen




Freistaat Thüringen

- Свободное государство Тюрингия – чаще всего эту землю называют «Зеленое сердце Германии». Находится в самом центре. Столица – Эрфурт. (**Erfurt**)



Freistaat Thüringen



Hessen

- Земля Гессен – земля, которая находится в самом центре Германии, название которой происходит от древнегерманского племени хаттов. Столица – Висбаден. (**Wiesbaden**)





Hessen





Rheinland-Pfalz

- Земля Рейнланд-Пфальц – земля на юго-западе Германии. На территории это земли находится самый древний город Германии Трир. Столица – Майнц. (**Mainz**)



Rheinland-Pfalz



Saarland

- Земля Саар – одна из самых небольших земель Германии, расположена на юго – западе. Столица – Саарбрюккен.
(Saarbrücken)



Saarland



Nordrhein-Westfalen

- Земля Северный Рейн-Вестфалия – земля расположена на западе Германии, образована 1946 году. Столица – Дюссельдорф. (Düsseldorf)



Nordrhein-Westfalen




Niedersachsen

- Земля Нижняя Саксония – земля по площади вторая после Баварии. Находится на северо – востоке Германии. Столица Ганновер. (**Hannover**)



Niedersachsen



Freie Hansestadt Bremen

- Свободный ганзейский город Бремен – самая маленькая земля Германии. Состоит всего из двух городов Бремен и Бремерхафен, которые разделяет территория другой земли – Нижней Саксонии. Наряду с Баварией, считается одним из самых древних образований в Германии. Расположена на севере Германии, столица – Бремен. (**Bremen**)

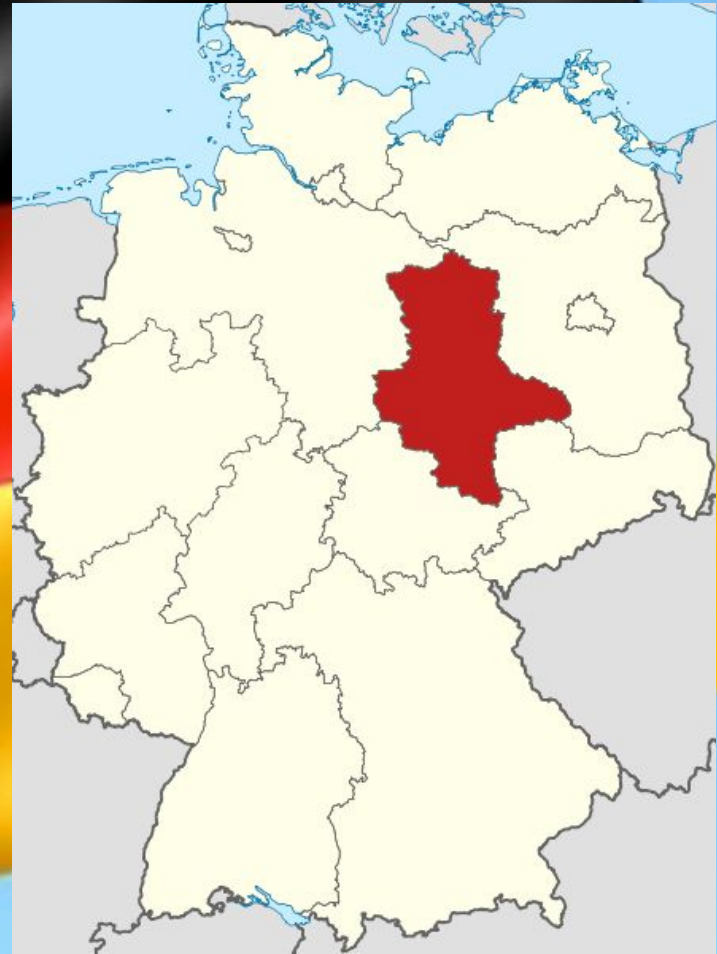


Freie Hansestadt Bremen



Sachsen-Anhalt

- Земля Саксония–Анхальт – земля расположена в центре Германии. Столица – Магдебург. (Magdeburg)



Sachsen-Anhalt



Brandenburg

- Земля Бранденбург – земля, расположенная на северо – востоке Германии. Столица – Потсдам. (**Potsdam**)



Brandenburg



dreamroute.ru





Berlin

- **Земля Берлин** – земля Германии и одновременно ее столица. Расположен на берегах рек Шпрее и Хафель, так же находится в центре земли Бранденбург, частью которой он не является с 1920 года.



Berlin



Mecklenburg-Vorpommern

- Земля Мекленбург – Передняя Померания – земля на побережье Балтийского моря, на самом севере Германии. Столица – Шверин. (**Schwerin**)



Mecklenburg-Vorpommern



Die Freie und Hansestadt Hamburg

- Свободный ганзейский город Гамбург – является самым большим портовым городом Европы и расположен у места впадения реки Эльба в Северное море, на севере Германии. Столица – Гамбург. (**Hamburg**)



Schleswig-Holstein

- Земля Шлезвиг–Гольштейн расположена на севере Германии, на побережье Балтийского моря и Северного моря. Столица – Киль. (**Kiel**)



Schleswig-Holstein

