

Объём по предмету «История коммерции России. Первоначальное развитие торговых путей и органов торговли» 8 класс

# СВОЯ ИГРА

Стихия

10

20

30

40

50

Охрана природы

10

20

30

40

50

Природные зоны

10

20

30

40

50

ПТК России

10

20

30

40

50

Общие вопросы

10

20

30

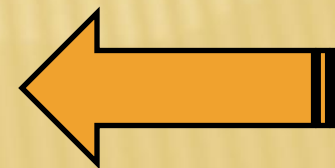
40

50

10

СТИХИЯ

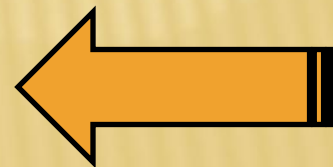
Предсказание стихийных  
явлений.



20

# СТИХИЯ

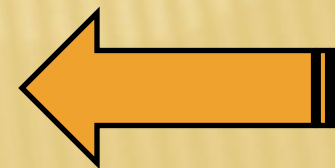
Огромные потоки воды,  
хлынувшие на берег и  
наносящие огромный ущерб  
хозяйству и иногда влекущие  
за собой человеческие  
жертвы.



30

СТИХИЯ

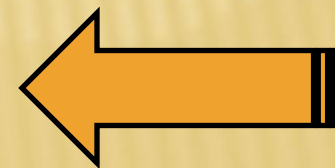
Неожиданные, страшные по своим последствиям для человека нарушения правильного хода природных явлений.



40

# СТИХИЯ

Катастрофические природные явления и процессы, а также их последствия, которые могут вызвать человеческие жертвы и нанести материальный ущерб.

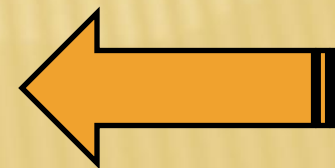


50

СТИХИЯ

---

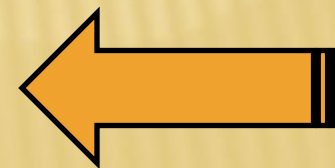
Вид стихийных бедствий,  
вызванных деятельностью  
человека.



10

# ОХРАНА ПРИРОДЫ

Охраняемая зона, в которой под охраной находятся некоторые части природного комплекса.

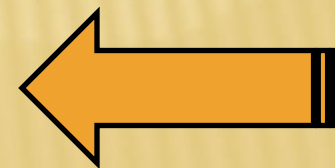




20

# ОХРАНА ПРИРОДЫ

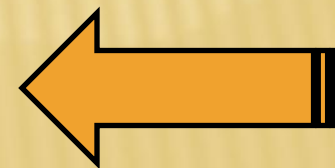
Эндемик НП «Угра» .



30

# ОХРАНА ПРИРОДЫ

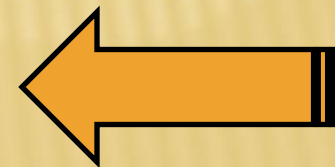
Назови не менее двух  
наиболее экологически  
опасных отраслей



40

# ОХРАНА ПРИРОДЫ

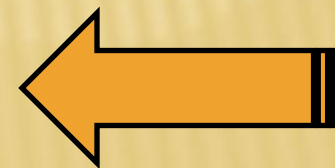
... - это целенаправленная деятельность, обеспечивающая возрастающие потребности общества путем всемерной интенсификации использования природных ресурсов, сохранение природных богатств в интересах будущих поколений, сохранение здоровья людей, охрану и восстановление эстетических свойств природных комплексов.



50

# ОХРАНА ПРИРОДЫ

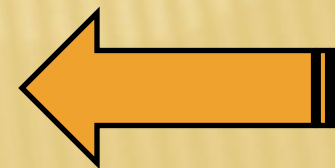
Дополни недостающую  
составляющую часть  
рационального  
природопользования:  
изучение, охрана, освоение и  
... .



10

## ПРИРОДНЫЕ ЗОНЫ

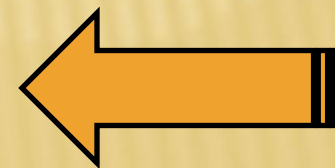
Природная зона, которая располагается между зоной арктических пустынь и лесной зоной.



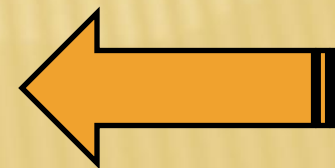
20

# ПРИРОДНЫЕ ЗОНЫ

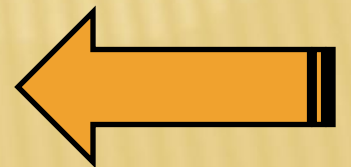
Основная закономерность  
изменения природных  
условий в горах.



Это самая большая по площади природная зона России, для которой характерны тёплое лето и холодная зима (особенно суровая в Сибири), подзолистые и дерново-подзолистые почвы на западе.



Он доказал, что зональность  
является всеобщим законом  
природы.






50

# ПРИРОДНЫЕ ЗОНЫ

Основная закономерность  
пространственного  
изменения географической  
оболочки.

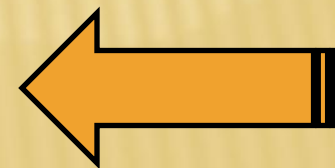


10


ПТК РОССИИ

---

Наивысшая точка Кавказа.



По особенностям рельефа он  
разделяется на Пай-Хой,  
Полярный, Приполярный,  
Северный, Средний и  
Южный.

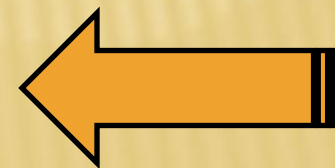


30

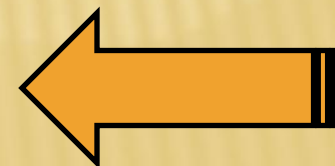
ПТК РОССИИ

---

Климат, характерный для  
Дальнего Востока.



Этот ПТК занимает обширную  
равнинную поверхность,  
характеризуется  
континентальным климатом,  
заболоченностью, его недра таят  
в себе колоссальные запасы  
нефти и газа.

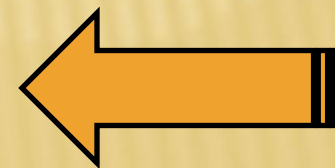


50

ПТК РОССИИ

---

Живородящая рыба, эндемик  
Байкала.

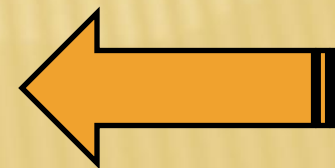


10

## ОБЩИЕ ВОПРОСЫ

---

Количество часовых поясов в  
России.

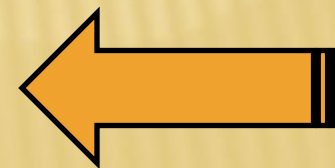


20

## ОБЩИЕ ВОПРОСЫ

---

Назвать не менее трёх фамилий русских географов-путешественников.



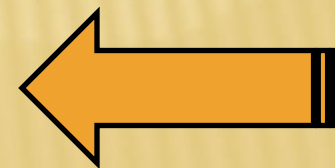


30

## ОБЩИЕ ВОПРОСЫ

---

С каким государством у России самая протяжённая граница.

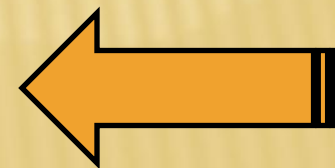


40

## ОБЩИЕ ВОПРОСЫ

---

Родина певца  
Игоря Николаева.



50

## ОБЩИЕ ВОПРОСЫ

---

Самое распространённое  
дерево России.

