



Презентация к уроку ИЗО в 4 классе

# Родной УГОЛ



Друзья, урок начнём,  
И разговор наш поведём  
О городах Древней Руси -  
Гордости нашей страны.

На высоких холмах, отражаясь  
в реках и озёрах, среди  
лесов, над лугами и полями росли  
города, сияя золотом глав,  
белизной стен и башен,  
с перезвоном колоколен.



Слово «город» произошло от  
«городить» - отгораживать  
поселение крепкой стеной,  
то есть строить крепость,  
«крепостить» от вражеских  
набегов.

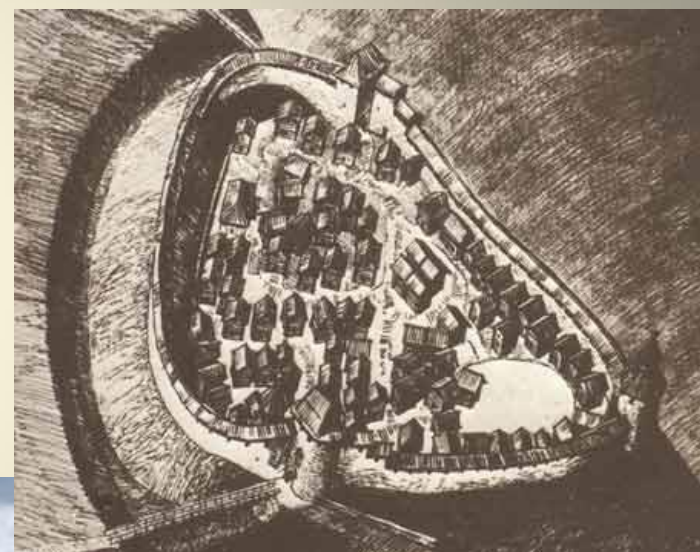

В Древней Руси все укрепленные поселки назывались *городами*.

Укрепления древних русских городов поначалу были деревянными (позднее - из камня) и должны были лишь задержать врага, предоставив защитникам прикрытие, откуда они могли поражать

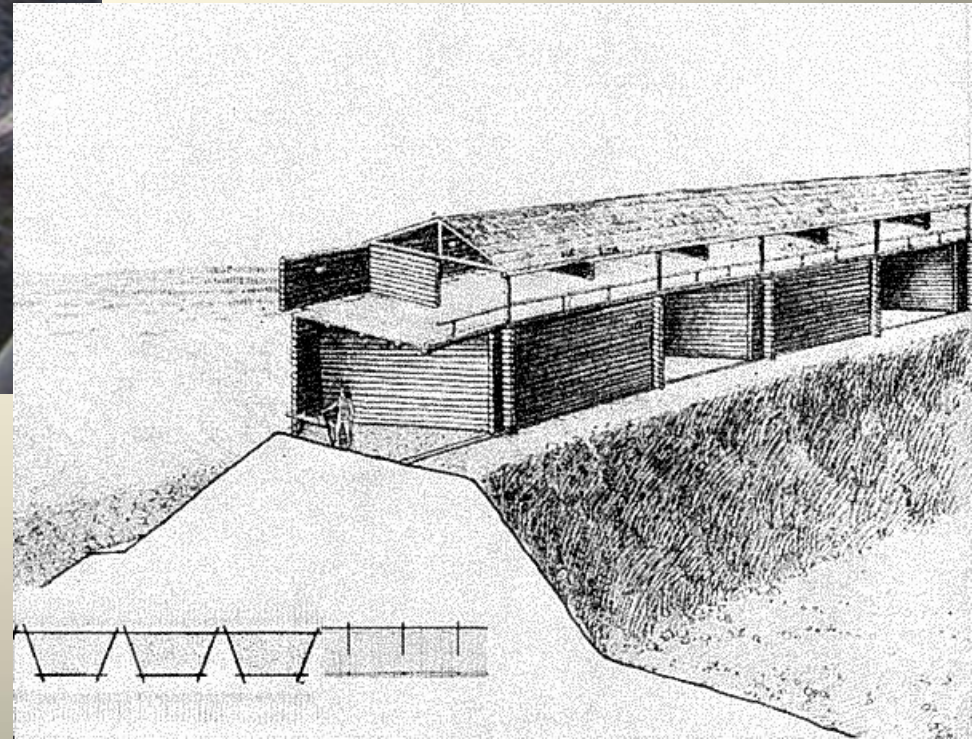


Для строительства города выбирали площадку, защищенную со всех сторон естественными препятствиями: лесными чащами, болотами, оврагами, реками.

По краю площадки строили деревянный частокол. С незащищенной стороны (поля) рыли глубокий ров и насыпали вал. Над воротами ставили высокую башню.



Со временем вместо частокола из бревен (тына) стали возводить более прочные деревянные стены из срубов (из венцов), заполненных землей. Отсюда пошло выражение «срубить город».



Башня Соловецкого монастыря



Древние башни русских городов

Башни назывались в старину *вежами, столпами, кострами, стрельницами*. В стенах башен делались отверстия для стрельбы, называвшиеся *бойницами*.

*Вежами* называли сторожевые башни.

Вежа - от слова «ведать» - знать, что творится вокруг.

По углам крепости башни часто были круглые - для удобства обороны. А четырехгранные башни обычно стояли вдоль длинных стен. Их ставили на таком расстоянии, чтобы защитники могли вести перекрестный обстрел.

Ворота - башни служили для въезда и выезда из города, подзорные - для наблюдения за отдаленной местностью.


Эти башни делались выше и оканчивались караульной вышкой. Башни располагались по углам ограды и у длинных участков стены, выступая из-за стены на 2-3 м.



Проездная башня - ворота древнего монастыря.  
Музей - заповедник "Коломенское". Москва.




# Крепостные башни



Башни ставили недалеко друг от друга, и неприятель попадал под перекрестный обстрел.



# Шестиугольные башни с шатрами и караульные вышки



# Крепостные стены



# Аполлинарий Михайлович Васнецов



# Старая Москва



# В Московском Кремле



# Основание Кремля (1917 г.)





## Белгородская оборонительная черта

На Белгородской черте находились следующие крепости и остроги (в скобках указаны годы основания):

Козлов (1635)  
Докрмый (1647)  
Сокольск (1647)  
Романов (1614)  
Белоколодск (1663)  
Усмани (1646)  
Орлов (1645)  
Воронеж (1586)  
Костенск (1644)  
Борщев монастырь (1615)  
Урив (1646)  
Коротояк (1648)  
Острогожск (1652)



Ольшанск (1645)  
Усерд (1637)  
Верхосесенск (1637)  
Царев-Алексеев (1637)  
Яблонов (1637)  
Короча (1637)  
Нежегольск (1654)  
Белгород (1596) —  
главный город  
Болхопец (1646)  
Карпов (1646)  
Хотмыжск (1640)  
Вольный курган (1640)  
Ахтырка (1654)  
Тамбов (1636)



ГОРОД-КРЕПОСТЬ  
КОРОЛЯ

Дом  
воеводы

Храм

Глухая  
(непроезд-  
ная)  
башня

Казарма  
для  
служилых  
людей

Проездная  
башня

Крепостная  
стена

Конюшня

## Изюмский шлях, Муравский шлях...

«Выбить крымского хана с Изюмского шляха» – помните «царский указ», который отдавал попавший в прошлое герой в знаменитом фильме Леонида Гайдая «Иван Васильевич меняет профессию»? **Изюмский шлях и ещё одна дорога – Муравский шлях – пролегали в том числе и по территории Белгородской области. Шляхом, или сакмой, называли длинные широкие дороги. Именно по ним татары и другие недруги шли завоёвывать русские города. На Изюмском шляхе путь врагу перегородил земляной город-крепость Яблонов (на этом месте расположено село Яблоново Корочанского района), на Муравском – крепость Болховец (сейчас – окраина Белгорода) и город-крепость Карпов, который располагался недалеко от нынешнего села Томаровка Яковлевского района. Даже названия сёл здесь напоминают о тех давних славных временах: Пушкарное, Драгунское, Стрелецкое, Казацкое...** Практически ничего не сохранилось от деревоземляного города Яблонов. А между тем он считался одним из самых важных на Белгородской черте. Город был окружён **Яблоновым валом, вдоль которого со стороны «Поля» через каждый километр были отсыпаны земляные городки. В них находились караульные избы, а на самих валах – деревянные башни. В ближайшие годы в селе Яблоново Корочанского района, которое стоит на месте бывшего земляного города, построят производственно-туристический комплекс «Город-крепость Яблонов», который будет очень похож на древнюю крепость.**





# Белгородская Крепость

# Творческое задание

Нарисовать башни, которые имеют разные пропорции и разный образ (высокие, стройные и массивные, приземистые. Придумай, как можно больше разных башен.

