
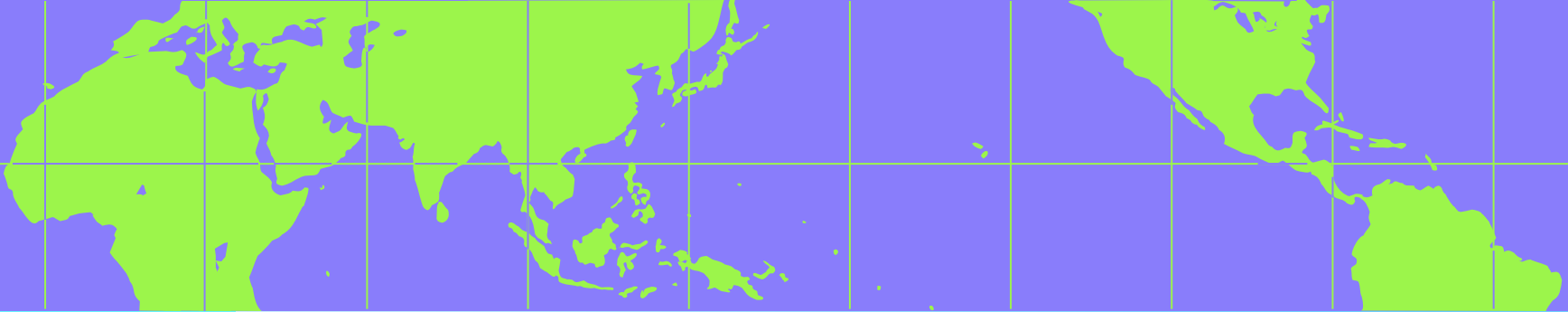


Субрегионы Африки





Субрегионы Африки :

Северная Африка


Тропическая Африка:

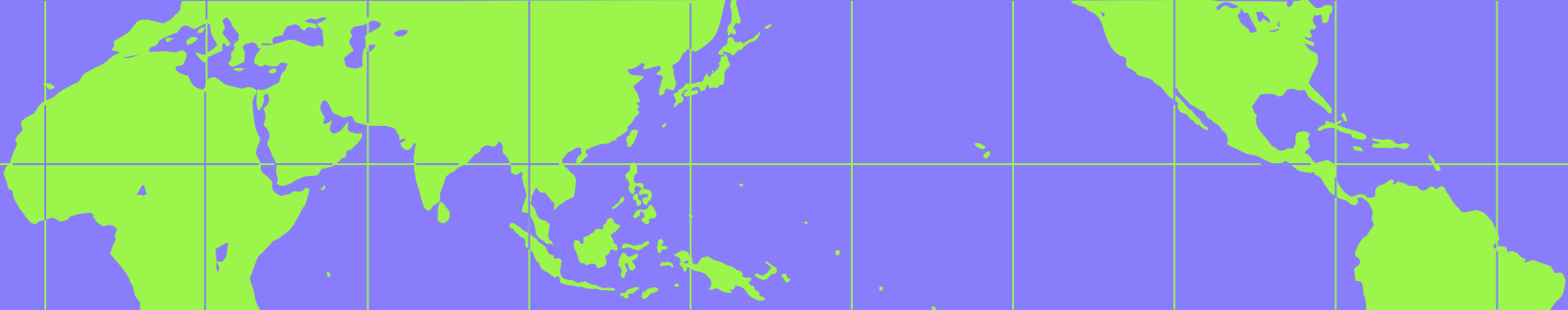
-Западная

-Восточная

-Центральная

-Южная





Северная Африка

Площадь – около 10 млн км²;
Население – 170 млн. человек

1. Средиземноморский «фасад»
2. Хозяйственная жизнь Северной Африки сосредоточена в приморской полосе;
3. В сельской местности преобладают глинобитные дома с плоскими крышами и земляными полами.
4. Арабский тип города

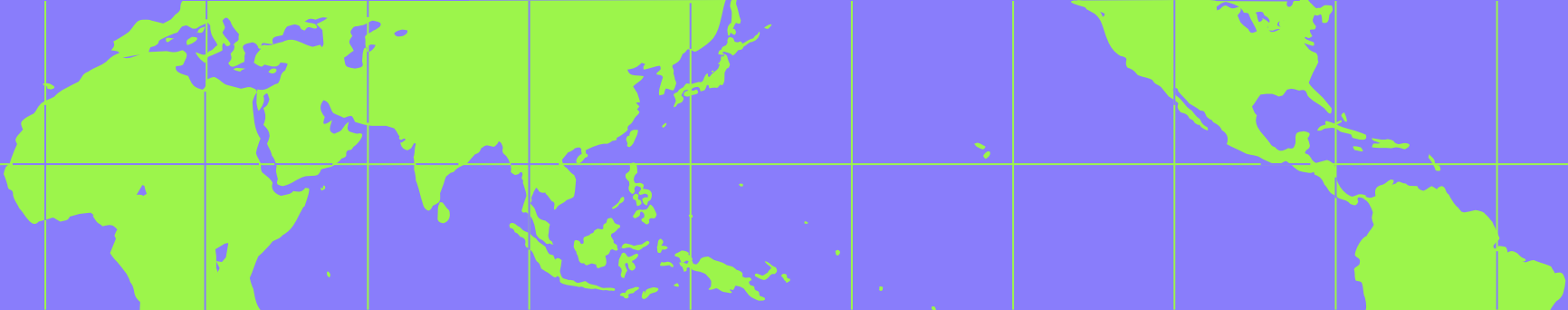


Старая часть

Новая часть

Ядро города – Касба -
расположенное на возвышенном
месте укрепление

Медина


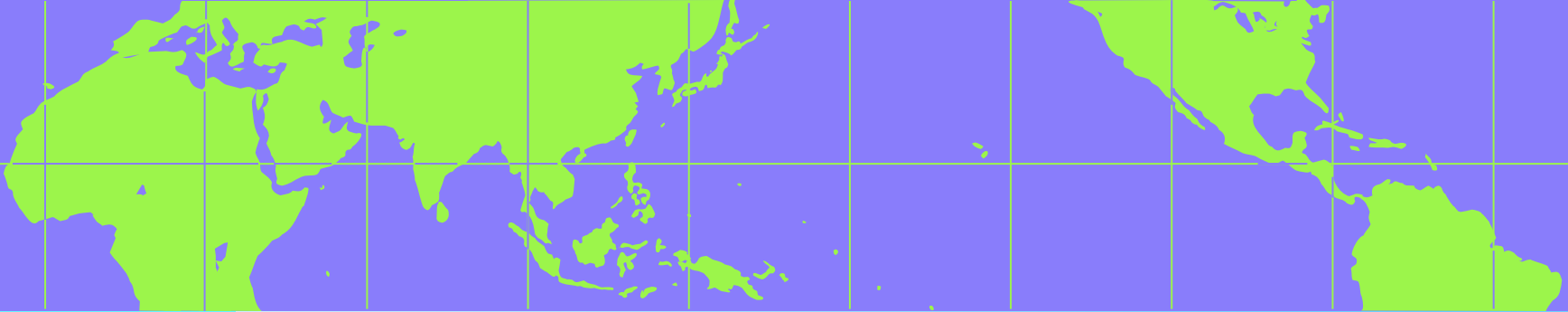


Каир – столица самый крупный город Египта.

В 1969 г Каир отмечал свое 1000 - ление

**Современный Каир, октябрь 2004 г.,
вид с Каирской телебашни.**






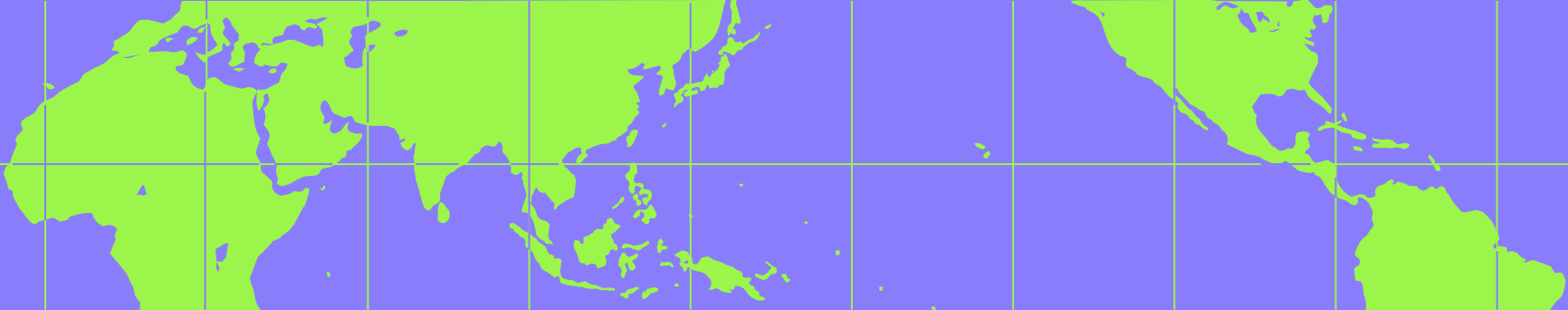
Мечеть Мухаммеда Али



Мечеть аль-Азхар



- 5. Южная часть региона заселена редко; население сосредоточено в оазисах, где главной потребительской и товарной культурой служит финиковая пальма.**
- 6. В алжирской и ливийской частях Сахары находятся нефтяные и газовые промыслы.**




Тропическая Африка:

Её называют «чёрной Африкой»

Площадь – более 20 млн. км²

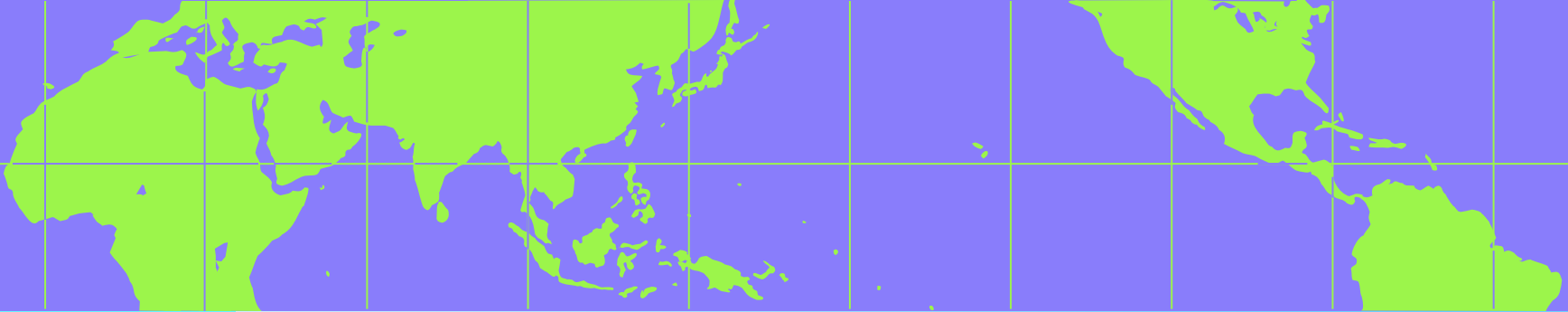
Население – 650 млн. чел



Тропическая Африка – самая отсталая часть всего развивающегося мира (в её пределах 29 наименее развитых стран)

Регион мира, где основной сферой материального производства остаётся сельское хозяйство (натуральное, малотоварное)

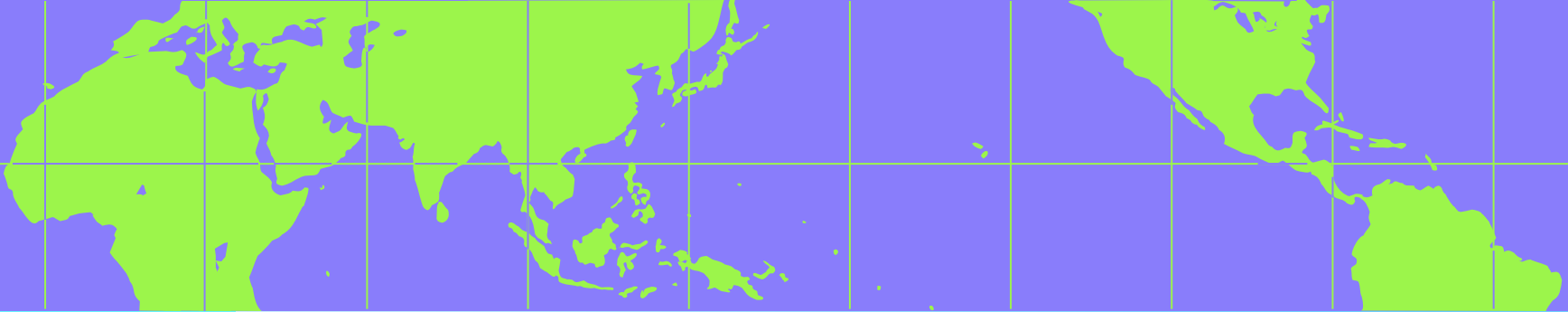
3. Преобладает мотыжная обработка почвы.
4. Основные сельскохозяйственные работы выполняют женщины и дети.
5. Тропическая Африка – наименее индустриализированный регион мира (Медный пояс в Конго и Замбии)
6. Тропическая Африка – наименее урбанизированный регион мира (в восьми её странах есть города-миллионеры – Дакар в Сенегале, Луанда в Анголе).
7. В Тропической Африке быстро ухудшается качество окружающей среды. (опустынивание, обезлесение, обеднение флоры и фауны).




ЮАР – страна с двойной экономикой




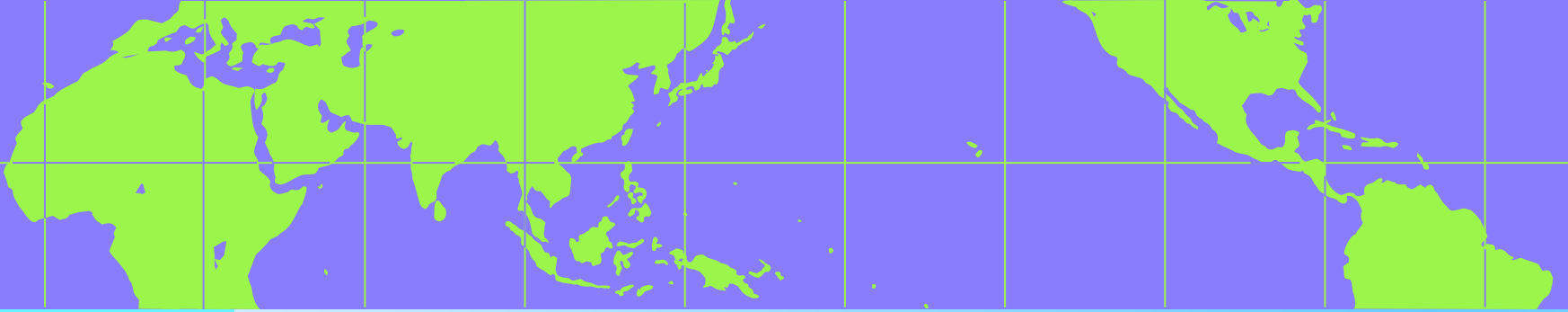




В ЮАР сформировался самый крупный в Африке промышленный район **Витватерсранда** с центром в городе **Йоханнесбурге**, который играет роль **«экономической столицы»**



ЙОХАННЕСБУРГ – крупнейший город южно-африканской республики




КЕЙПТАУН – второй по значению город в ЮАР



Домашнее задание:

Тема № 8, параграф №2, повторить параграф №1
задание на контурной карте



Используемые материалы:

<http://ru.wikipedia.org>

<http://www.krugosvet.ru>