

Африка



- Африка — второй по площади материк после Евразии, омывается Средиземным морем с севера, Красным — с северо-востока, Атлантическим океаном с запада и Индийским океаном с востока и юга. Африкой называется также часть света, состоящая из материка Африка и прилегающих островов. Площадь Африки без островов составляет 29,2 млн км², с островами — около 30,3 млн км², покрывая, таким образом, 6 % общей площади поверхности Земли и 20,4 % поверхности суши. На территории Африки расположено 55 государств.

Процесс колонизации Африки

Африка в 1870

Африка в 1900

Африка в 1914

Африка в 1956



Форма правления

СОСТАВ ТЕРРИТОРИИ АФРИКИ



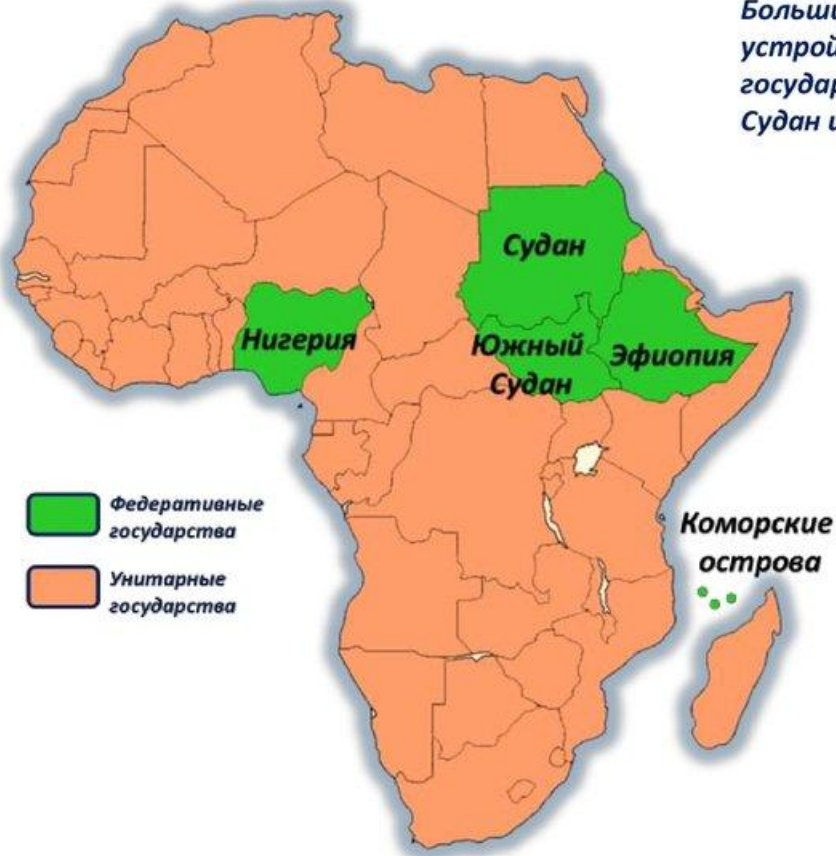
По государственному строю только три государства сохраняют монархическую форму правления, остальные республики.

По административному устройству – четыре федеративных республик, остальные унитарные.



Форма государственного устройства

Большинство стран Африки по форме государственного устройства относятся к унитарным. Федеративных государств пять: Нигерия, Коморские острова, Эфиопия, Судан и Южный Судан.

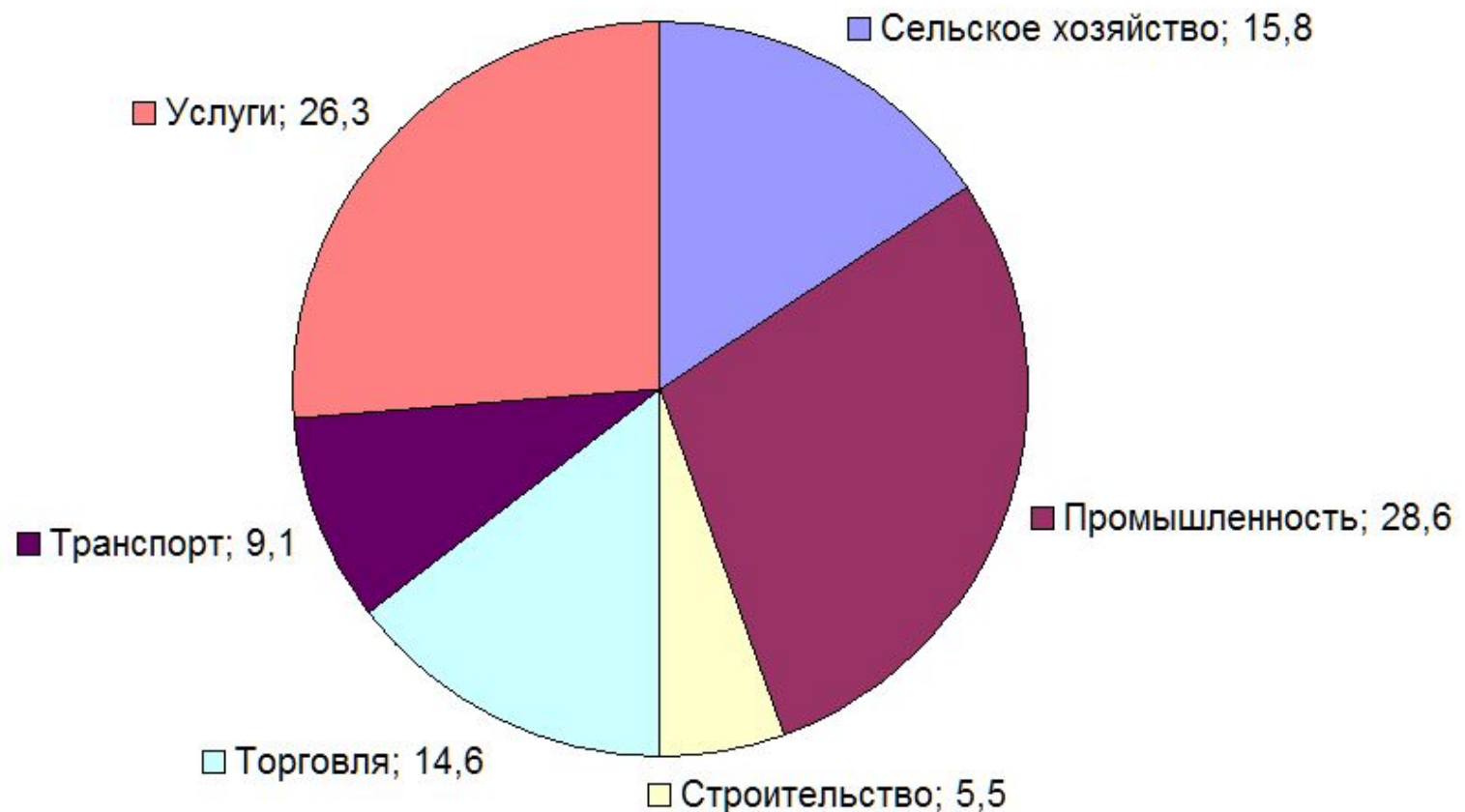


Регионы Эфиопии (округи или штаты)

- | | |
|----------------------|--------------------------------|
| 1. Аддис-Абеба; | 7. Харари; |
| 2. Афар; | 8. Оромия; |
| 3. Амхара; | 9. Сомали; |
| 4. Бенишангул-Гумуз; | 10. Народов и народностей юга; |
| 5. Дыре-Дауа; | 11. Тыграй; |
| 6. Гамбела; | |

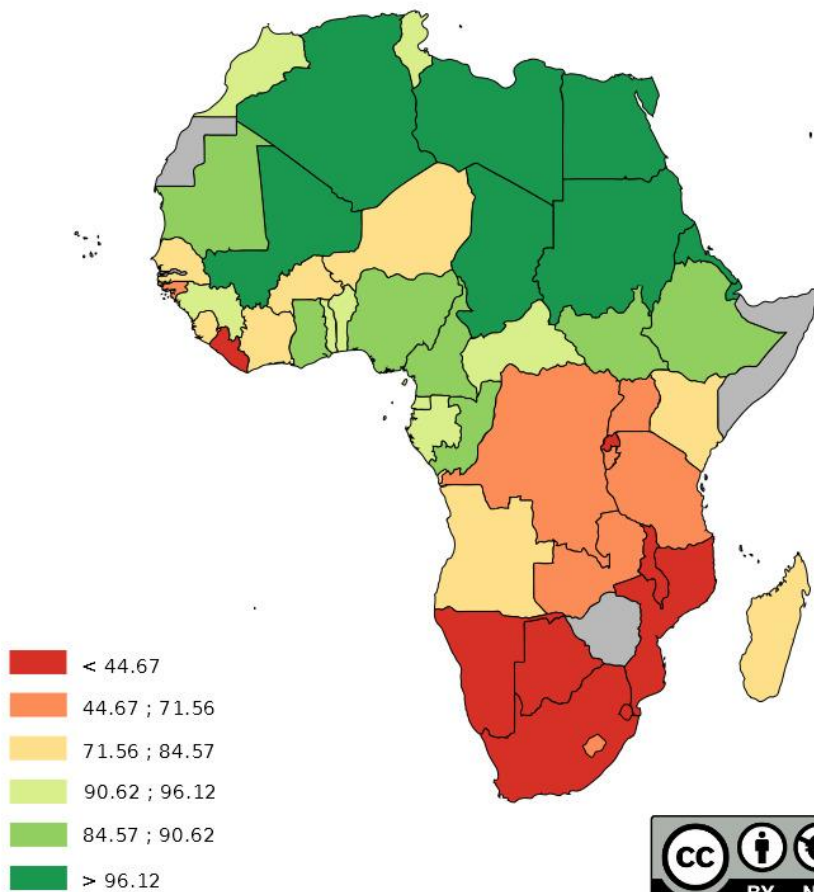
Экономика Африки

Структура экономики Африки, %, 2013



Здравоохранение Африки

Фактические расходы на здравоохранение (% от частных расходов на



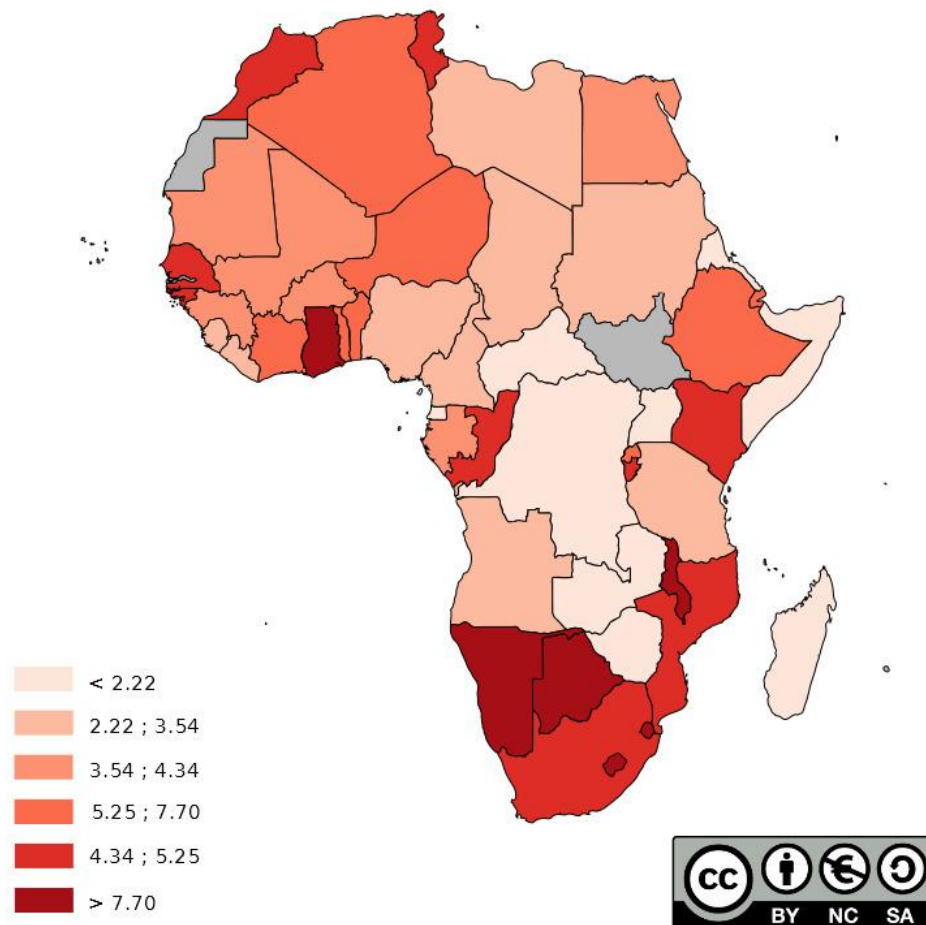
Источник : Всемирный банк - 2013

Copyright © Actualitix.com All rights reserved



Образование Африки

Общественный расходы на образование (% ВВП)



Источник : Всемирный банк - 2014

Copyright © Actualitix.com All rights reserved

