

Тренажёр для лучшего запоминания исторических карт



*Готовимся к
ЕГЭ*

Задание 1: Изучить расселение

племен



ИЛЬМЕНЬСКИЕ
КРИВИЧИ
ПОЛОЧАНЕ
РАДИМИЧИ
ДРЕГОВИЧИ
ВЯТИЧИ
ДРЕВЛЯНЕ
ВОЛЫНЯНЕ
УЛИЧИ
ТИВЕРЦЫ
СЕВЕРЯНЕ



Задание 1: Изучить расселение

племен



ИЛЬМЕНЬСКИЕ
СЛАВЯНЕ
КРИВИЧИ
ПОЛОЧАНЕ
РАДИМИЧИ
ДРЕГОВИЧИ
ВЯТИЧИ
ДРЕВЛЯНЕ
ВОЛЫНЯНЕ
УЛИЧИ
ТИВЕРЦЫ
СЕВЕРЯНЕ



Задание 2: Соседи восточных славян



ВОЛЖСКАЯ БУЛГАРИЯ

БОЛГАРСКОЕ

ХАЗАРСКОЕ

КАГАНАТ
ФИННО-УГОРСКИЕ

ПЛЕМЕНА
ВЕЛИКОМОРАВСКАЯ
ДЕРЖАВА

ВИЗАНТИЯ



Задание 2: Соседи восточных славян



ВОЛЖСКАЯ БУЛГАРИЯ

БОЛГАРСКОЕ

ХАЗАРСКОЕ

КАГАНАТ

ФИННО-УГОРСКИЕ

ПЛЕМЕНА

ВЕЛИКОМОРСКАЯ

ДЕРЖАВА

ВИЗАНТИЯ



Задание 3: Основные города в 9-11



- | | |
|----------------------|---------------|
| ← Новгород | ← Ладога |
| ← Киев | ← Владимир |
| ← Псков | ← Изборск |
| ← Полоцк | ← Белоозеро |
| ← Ростов | ← Ярославль |
| ← Муром | ← Переяславль |
| ← Смоленск | ← Чернигов |
| ← Галич | ← Туров |
| ← Саркел | |
| ← Итиль | |
| ← Константинополь | |
| ← Тмутаракань | |
| ← Херсонес (Корсунь) | |
| ← Булгар | |
| ← Доростол | |



Задание 3: Основные города в 9-11

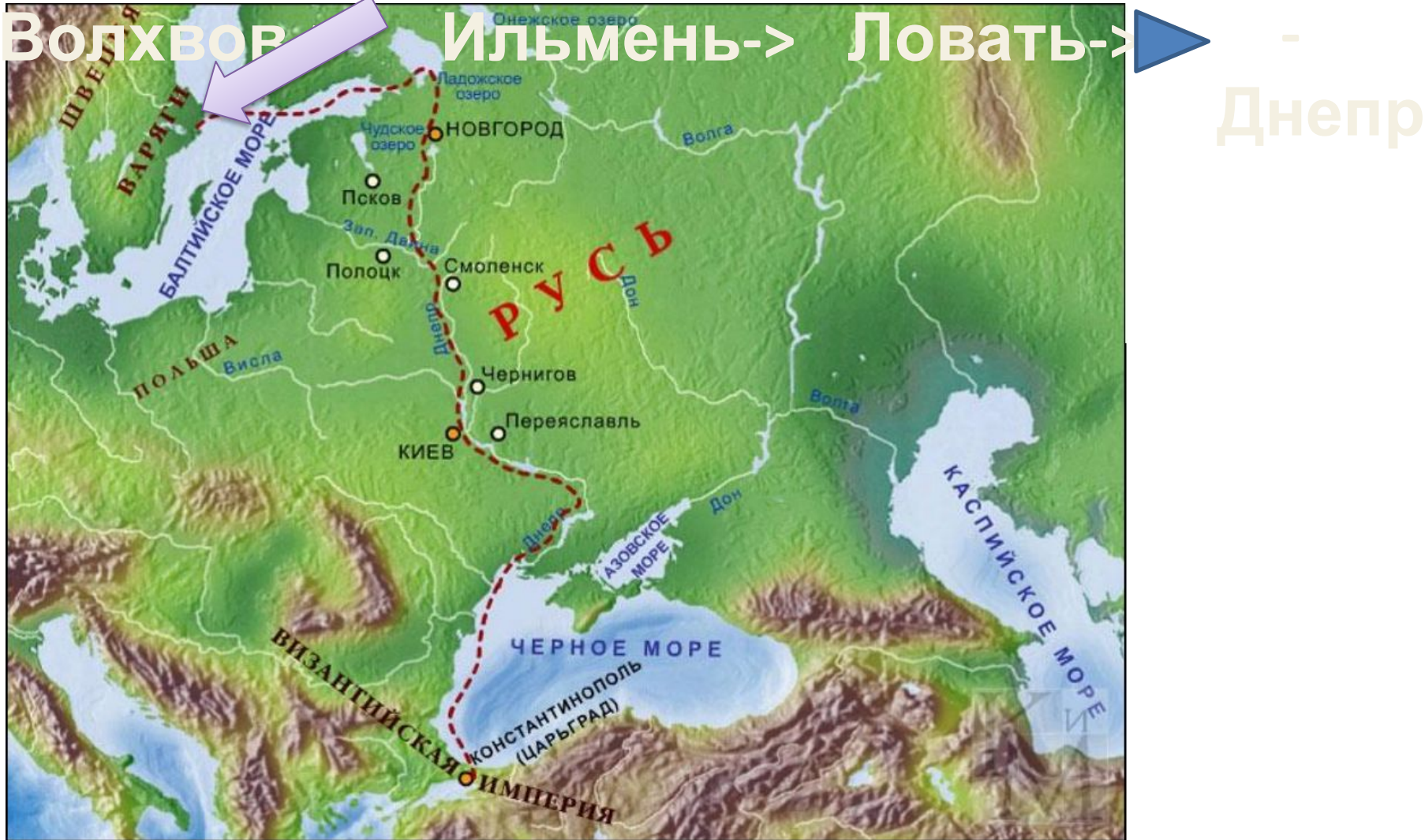


- ← Новгород
- ← Киев
- ← Псков
- ← Полоцк
- ← Ростов
- ← Муром
- ← Смоленск
- ← Галич
- ← Ладоба
- ← Белоозеро
- ← Ярославль
- ← Переяславль
- ← Чернигов
- ← Туров
- ← Саркел
- ← Итиль
- ← Константинополь
- ← Тмутаракань
- ← Херсонес (Корсунь)
- ← Булгар
- ← Доростол



Задание 4: Путь из варяг в

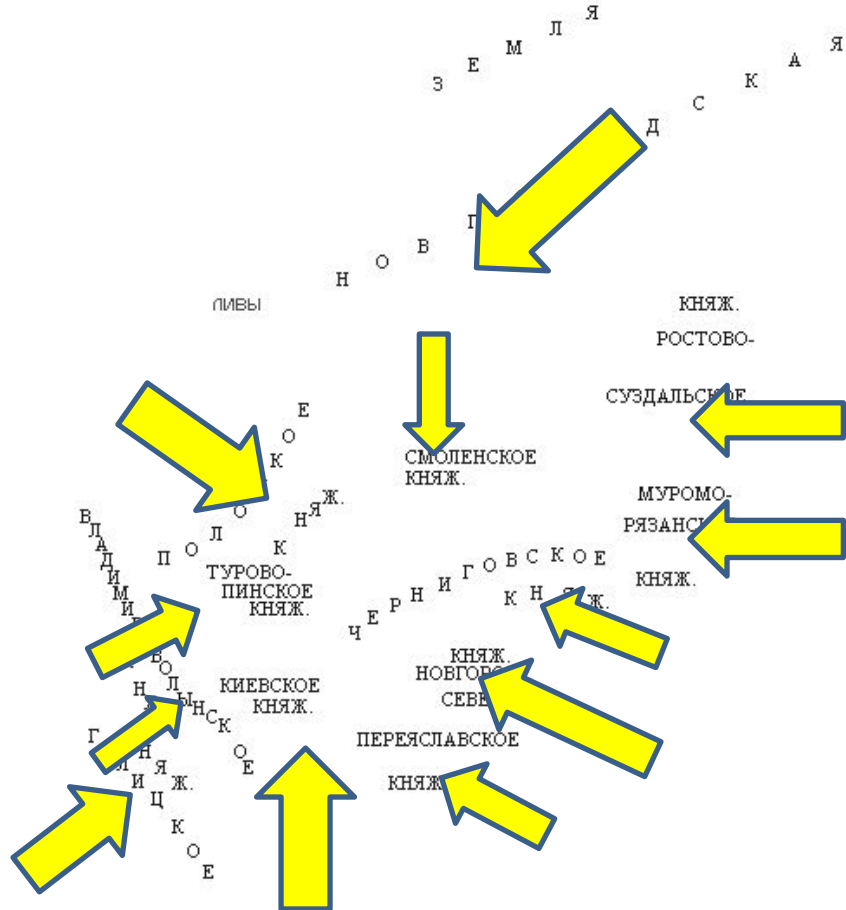
Балтийское море греки Ладожское
Река Нева-> Р.оз.->Волоком



Задание 5: Период феодальной

раздробленности

Границы русских земель



12 **i** Новгородская земля

Княжества

1 **i** Ростово-Суздальское

2 **i** Муромо-Рязанское

3 **i** Черниговское

4 **i** Полоцкое

5 **i** Смоленское

6 **i** Новгород-Северское

7 **i** Переяславское

8 **i** Киевское

9 **i** Турово-Пинское

10 **i** Владимиро-Волынское

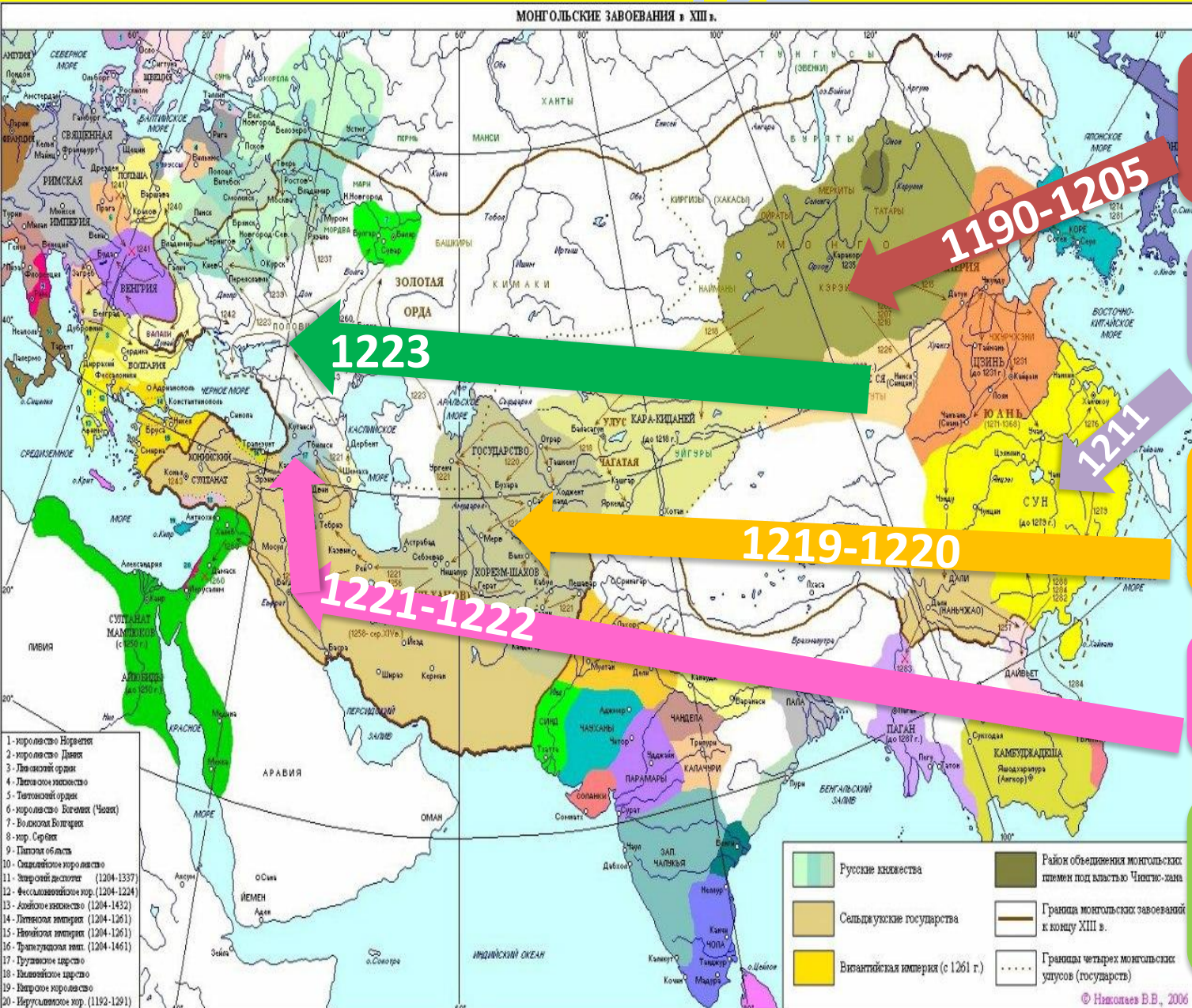
11 **i** Галицкое



№6-МОНГ ОЛЫБСКИЕ ЗАВОЕВАНИЯ

12 В

МОНГОЛЬСКИЕ ЗАВОЕВАНИЯ в XIII в.



**СТРАНА
ЧИНГИЗ-
ХАНА**

КИТАЙ

**СРЕДНЯЯ
АЗИЯ**

КАВКАЗ

**ПОЛОВЕЦК
ИЕ СТЕПИ**

Русские княжества
1223 г.

БАЛТИЙСКОЕ
МОРЕ

КНЯЖ.
ЛИТОВСКОЕ
(с нач. XIII в.)

РУССКИЕ
КНЯЖЕСТВА

КОР.
ПОЛЬША

Даниил Романович

Мстислав
Удалой

Мстислав
Романович

Мстислав
Святославич

**Поход русских князей
против монголо-татар
1223 г.**

ВАЛАХИЙСКИЕ
КНЯЖЕСТВА

БОЛГАРСКОЕ
ЦАРСТВО

Олешье
Херсон
(Корсунь)
Судак
(Сурож)

ЧЕРНОЕ
МОРЕ

С - Смоленск П - Переяславль

Битва на Калке
1223

Биляр
ВОЛЖСКАЯ
БУЛГАРИЯ

**Поход монголо-татар
на Русь 1223 г.**

Платил и дань Хан Батый

Чингиз-хан



- Район первоначального объединения монгольских племен под властью Чингисхана до 1206 г.
- Владения Чингисхана ко времени его смерти в 1227г.
- Завоевания потомков Чингисхана в XIII веке.
- Территории, находившиеся под временным контролем монголов
- Территории, платившие дань
- Места наиболее крупных восстаний против монгольских завоевателей
- Места и даты главных сражений

- Походы Чингисхана
- Походы сыновей и полководцев Чингисхана
- Походы хана Батыя и его полководцев в 1236-1248 годах
- Путешествие Марко Поло 1271-1295 гг.

ИСТОРИЯ.РУ
иллюстрация с сайта www.istorya.ru

№9-НАШЕСТВИЕ БАТЬЯ НА РУСЬ

РЯЗАНЬ

1237

МОСКВА 1238

ВЛАДИМИР 1238

ЯРОСЛАВЛЬ
1238

ТОРЖОК 1238

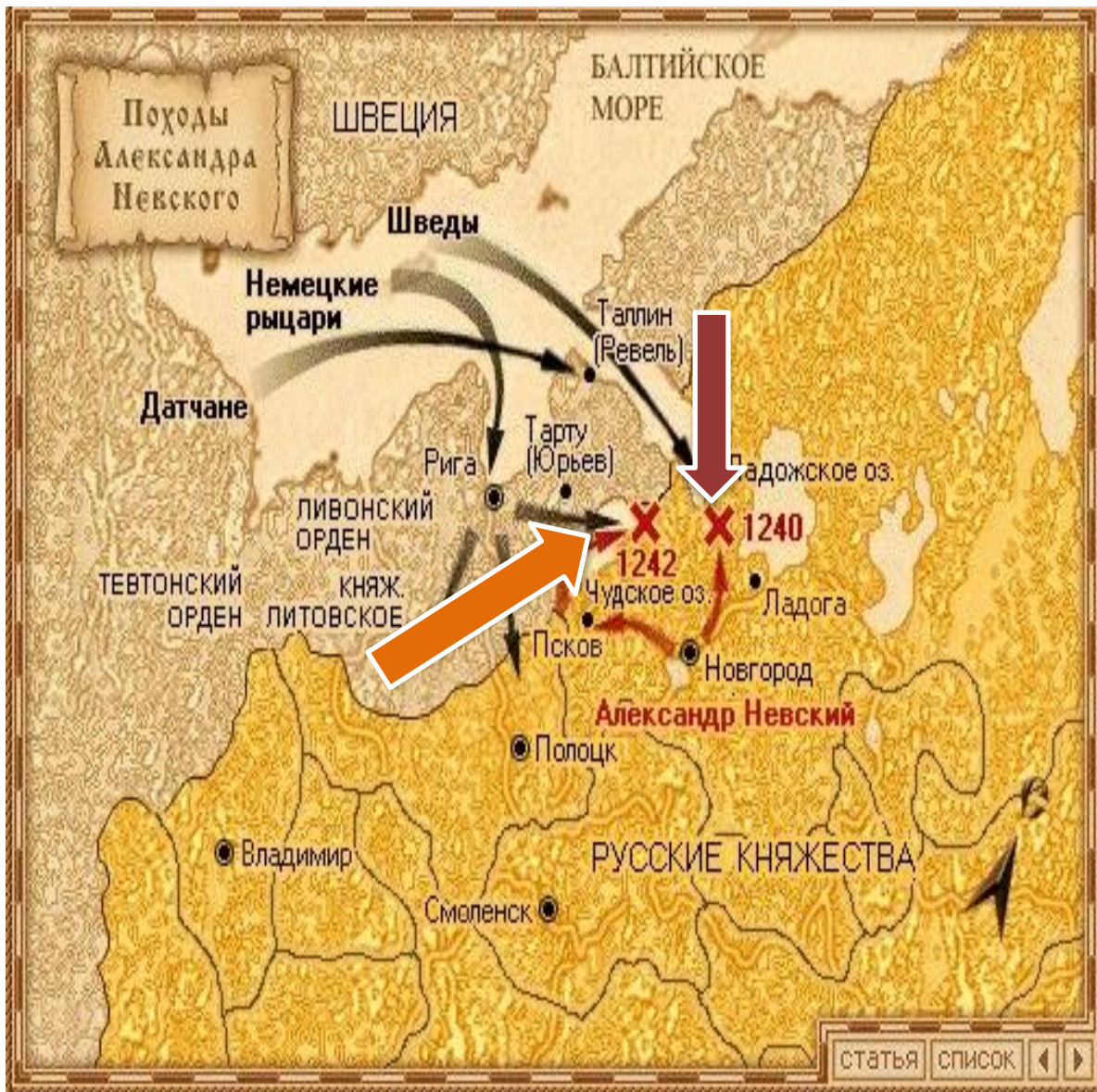
КОЗЕЛЬСК
1238

САРАЙ-
СТОЛИЦА
ЗОЛОТОЙ
ОРДЫ

КИЕВ 1240



№10-ПОХОДЫ АЛЕКСАНДРА НЕВСКОГО



1240- БИТВА НА Р.
НЕВЕ СО
шведскими
рыцарями

1242- ЛЕДОВОЕ
ПОБОИЩЕ НА
ЧУДСКОМ ОЗЕРЕ С
немецкими
рыцарями

ИНФОРМАЦИОННЫЕ ИСТОЧНИКИ

- geo10.ru/1042576.html-КАРТЫ Руси 9-12вв.
- mperiatritza.narod.ru/map/maplist.html-Исторические карты
- <http://histerl.ru/maps/> -карты по истории России
- ru.wikipedia.org»-История Древней Руси
- docme.ru/doc/858905/moskovskaya-rus._-14-16-veka
- fb.ru»article...smuta-v...v...veka...etapyi-posledstviya

Автор идеи: ученица 11 класса, куратор группы «ЕГЭ История» (https://vk.com/history_100) Килиянчук Наталья

Автор заданий №1-№4-Килиянчук Наталья.

Автор заданий №5-№10- Авилова Наталья Петровна