


Символика и общие сведения НСО

Бедарева Ксения и Заворин Тимофей

Новосибирская область — субъект Российской Федерации образованный 28 сентября 1937 года. Входит в состав Сибирского федерального округа.
Административный центр — город Новосибирск основанный в 1893 году



Флаг НСО



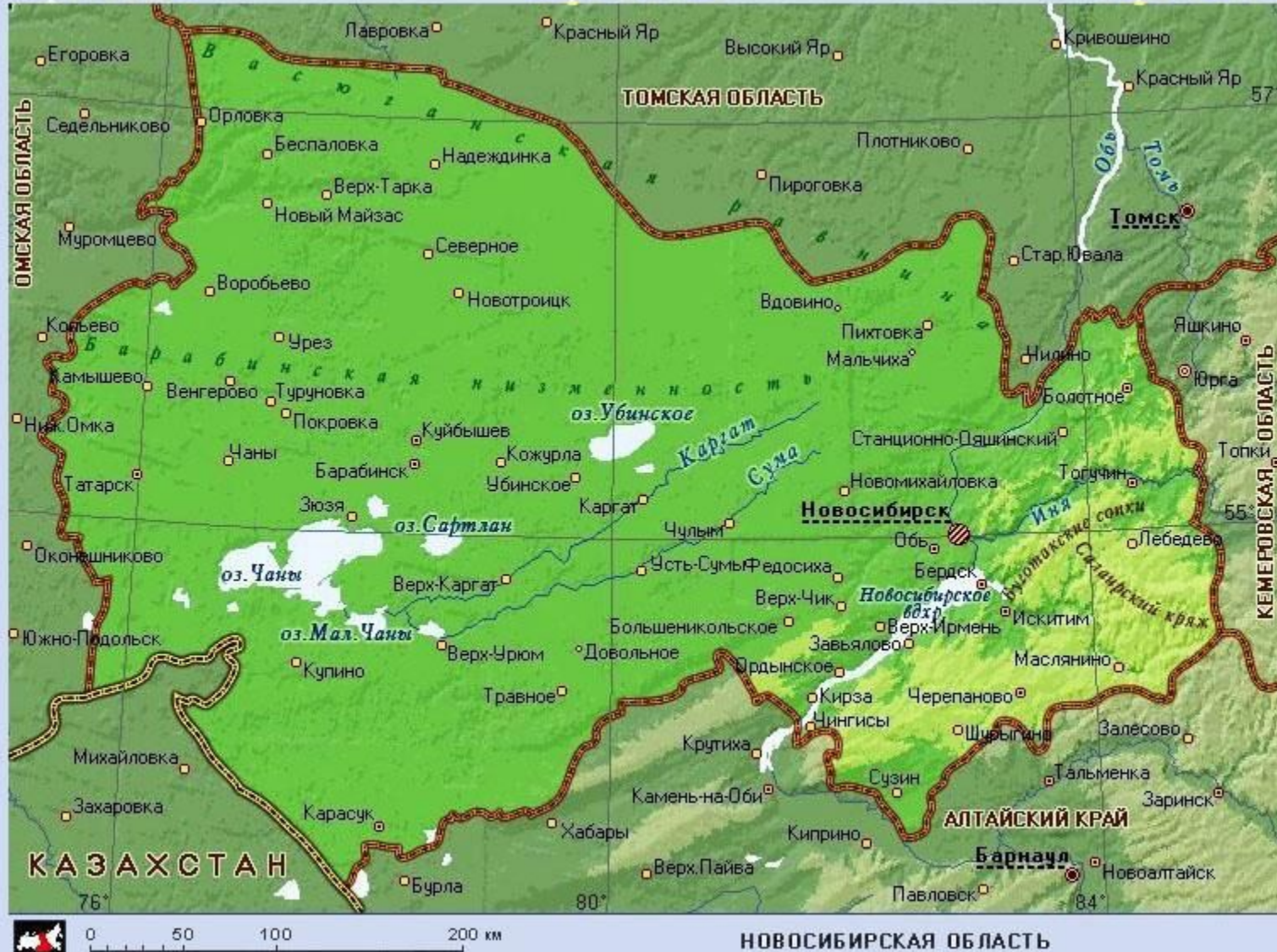
Белый цвет - символ чистоты, преданности, веры, а также цвет суровой сибирской зимы. **Зеленый** - символ надежды, изобилия, возрождения, жизненных сил, олицетворяет щедрую новосибирскую землю, ее природное многообразие и красоту. **Красный** – символ мужества, отваги, памяти о героизме новосибирцев, защищавших свою Родину. **Синий** – символизирует реку Обь и многочисленные озера и реки, занимающие почти треть территории области.

Автор и художник герба и флага области **Кужелев Григорий Владимирович**.

Два черных соболя являются основными элементами исторического земельного герба Сибири, сложившегося в XVII веке. Лазоревый столб символизирует реку Обь, а горизонтальный узкий черный пояс – Транссибирскую железнодорожную магистраль, пересекающую всю территорию Новосибирской области с запада на восток. На фоне лазоревого столба изображен главный элемент герба – стилизованный золотой каравай с солонкой, который выражает основополагающий принцип «хлеб всему голова» и символизирует агропромышленный комплекс области, благополучие, изобилие, гостеприимство, восходящие надежды.

Герб НСО





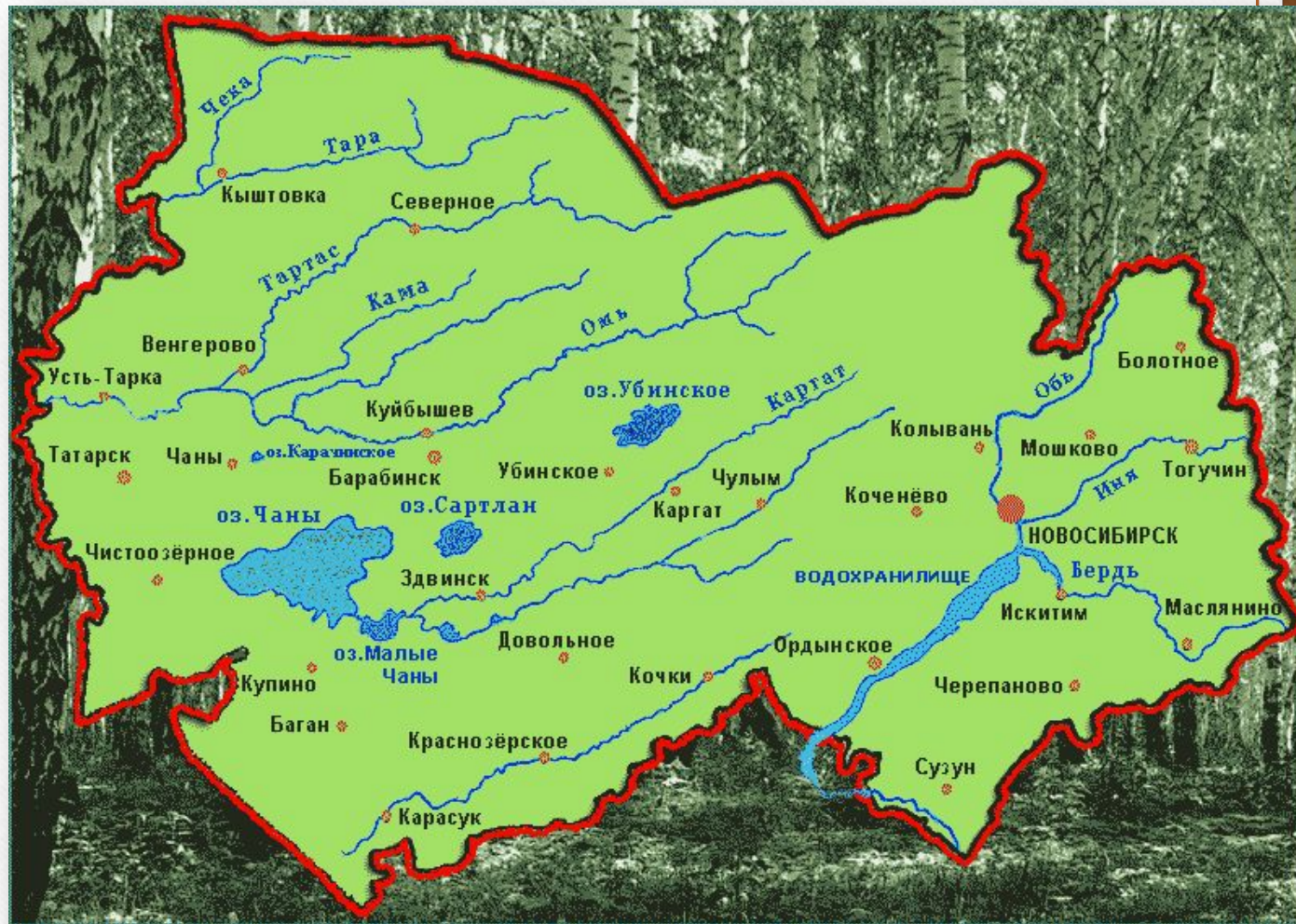
География

Новосибирская область расположена на юго-востоке Западно-Сибирской равнины.

На севере граничит с Томской областью, на юго-западе — с Казахстаном, на западе — с Омской областью, на юге — с Алтайским краем, на востоке — с Кемеровской областью.

Гидрография

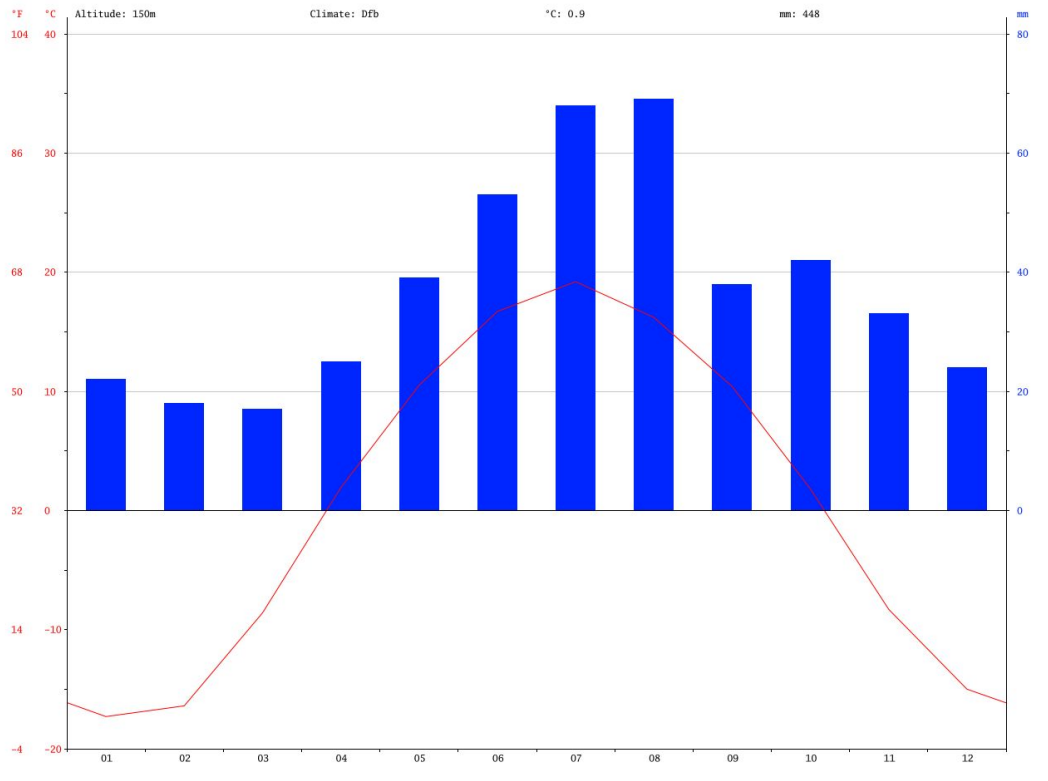
Основные реки области — Обь и Омь. Плотиной Новосибирской ГЭС образовано Новосибирское водохранилище («Обское море»). Также в области расположено около 3 тыс. пресноводных, солёных и горько-солёных озёр (Чаны, Убинское, Сартлан и др). Север и северо-запад области занимает южная часть крупнейшего в мире Васюганского болота.



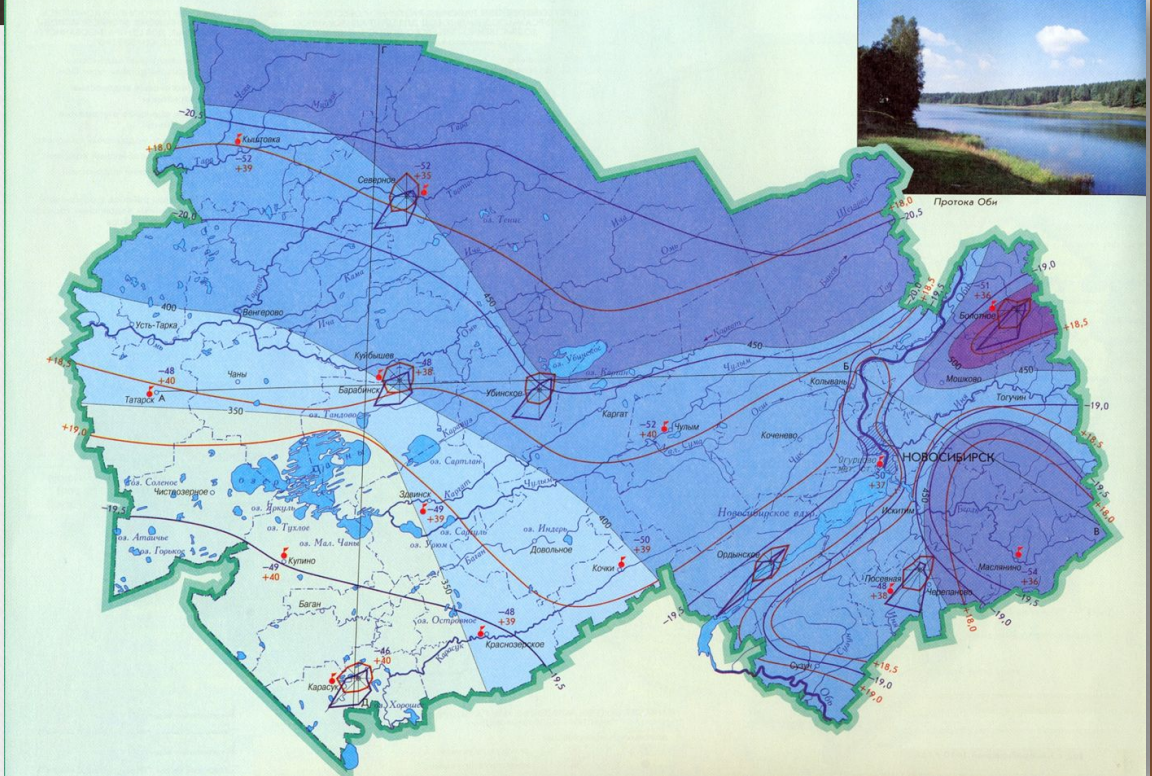
Часовой пояс

Новосибирская область находится в часовой зоне МСК+4 (красноярское время).
Смещение применяемого времени относительно UTC составляет +7:00.





Масштаб 1:2 500 000



Климат


Климат континентальный, средняя температура января от $-16... -20$ °С.

Средняя температура июля $+16... +20$ °С.

Абсолютный максимум — $+45,1$ °С, минимум — -51 °С.

Годовое количество осадков ≈ 425 мм

СРЕДНЕЕ ГОДОВОЕ КОЛИЧЕСТВО
ОСАДКОВ (в миллиметрах)





Награды

орден Ленина (23 октября 1956 года) — За выдающиеся достижения трудящихся Новосибирской области в деле увеличения производства зерна и сдачи государству в 1956 году 100 миллионов пудов хлеба.

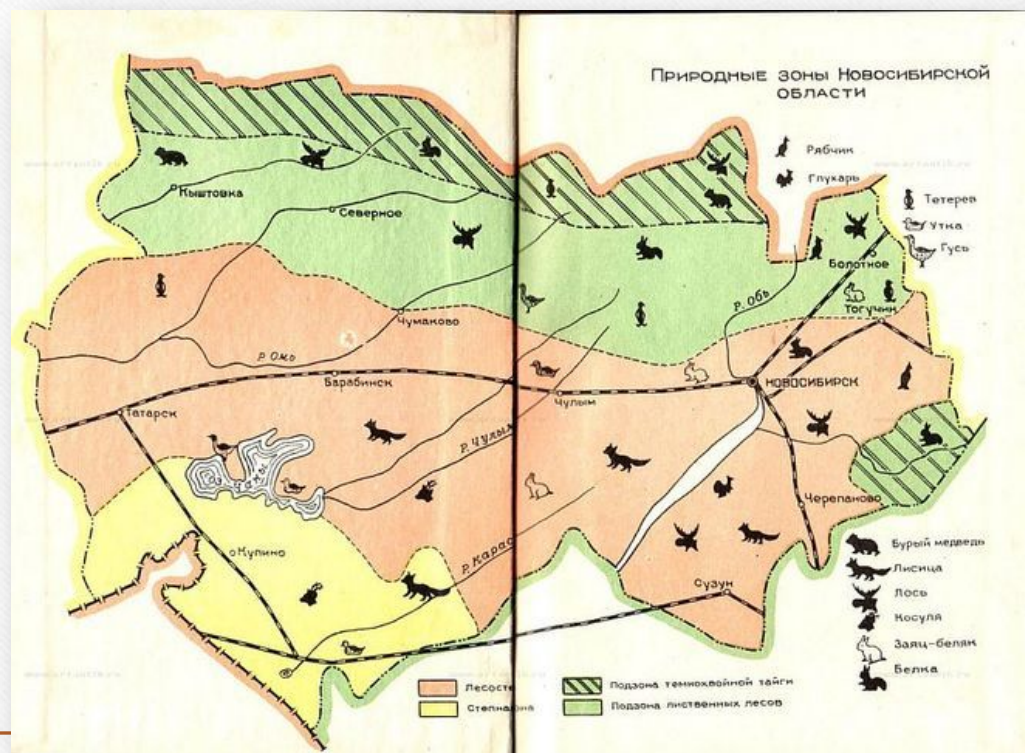
орден Ленина (1970)



Растительность

Область расположена в степной, лесостепной и таёжной зонах.

Лесом покрыто свыше 1/5 территории области. Наибольший процент лесистости — в подзоне южной тайги (35 %), Барабинской низменности (11 % лесистости), Присалаирье (34 %) и район приобских сосновых боров (24 %).



Этнический состав населения

Русские 88 %

Немцы 3%

Татары 1 %

Украинцы 2 %

Узбеки 1 %

Казахи 1 %

Таджики 1 %

Армяне 1%

Азербайджанцы 1%

Цыгане 1%

РЕЛИГИИ



Спасибо за внимание