

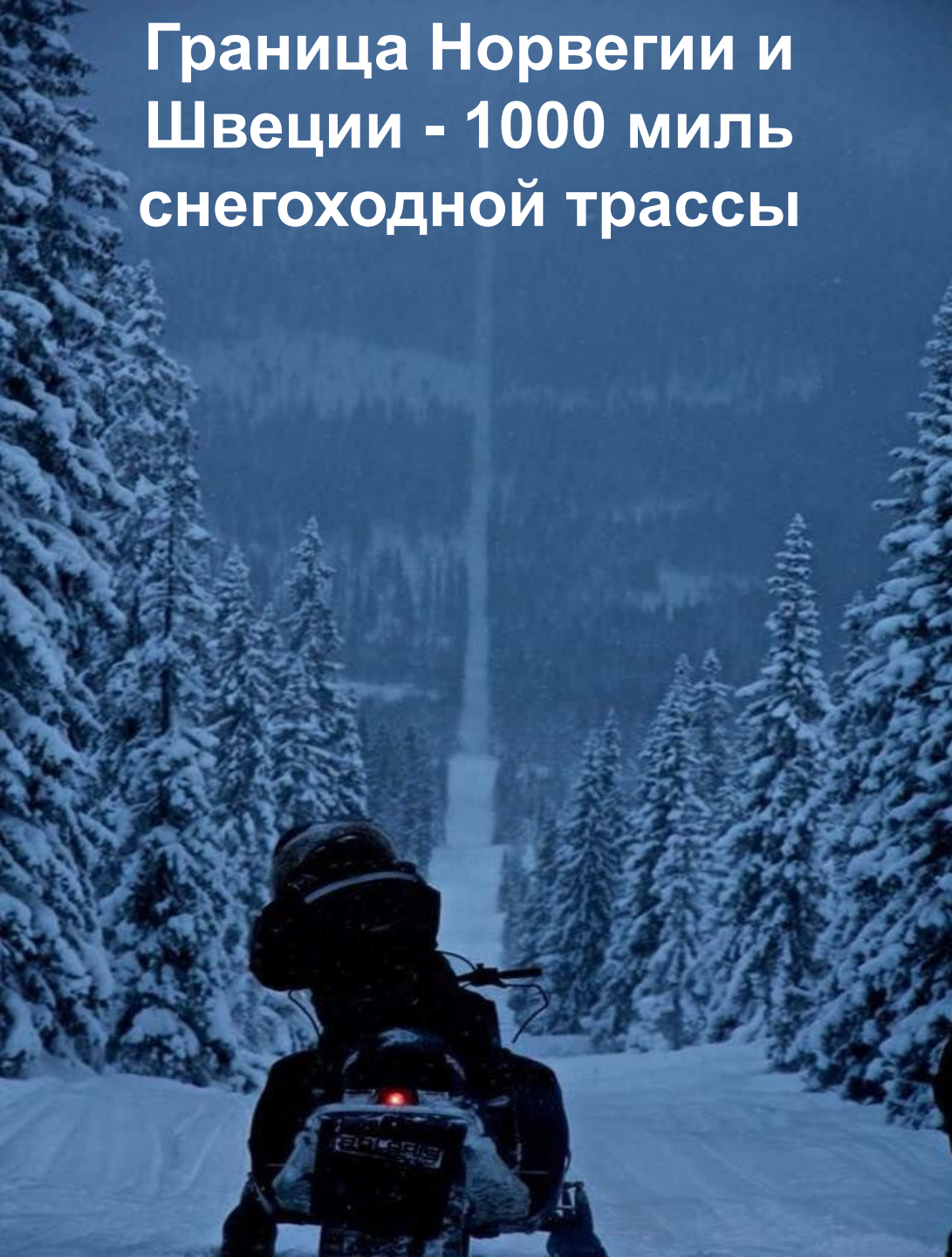








# Граница Норвегии и Швеции - 1000 миль снегоходной трассы



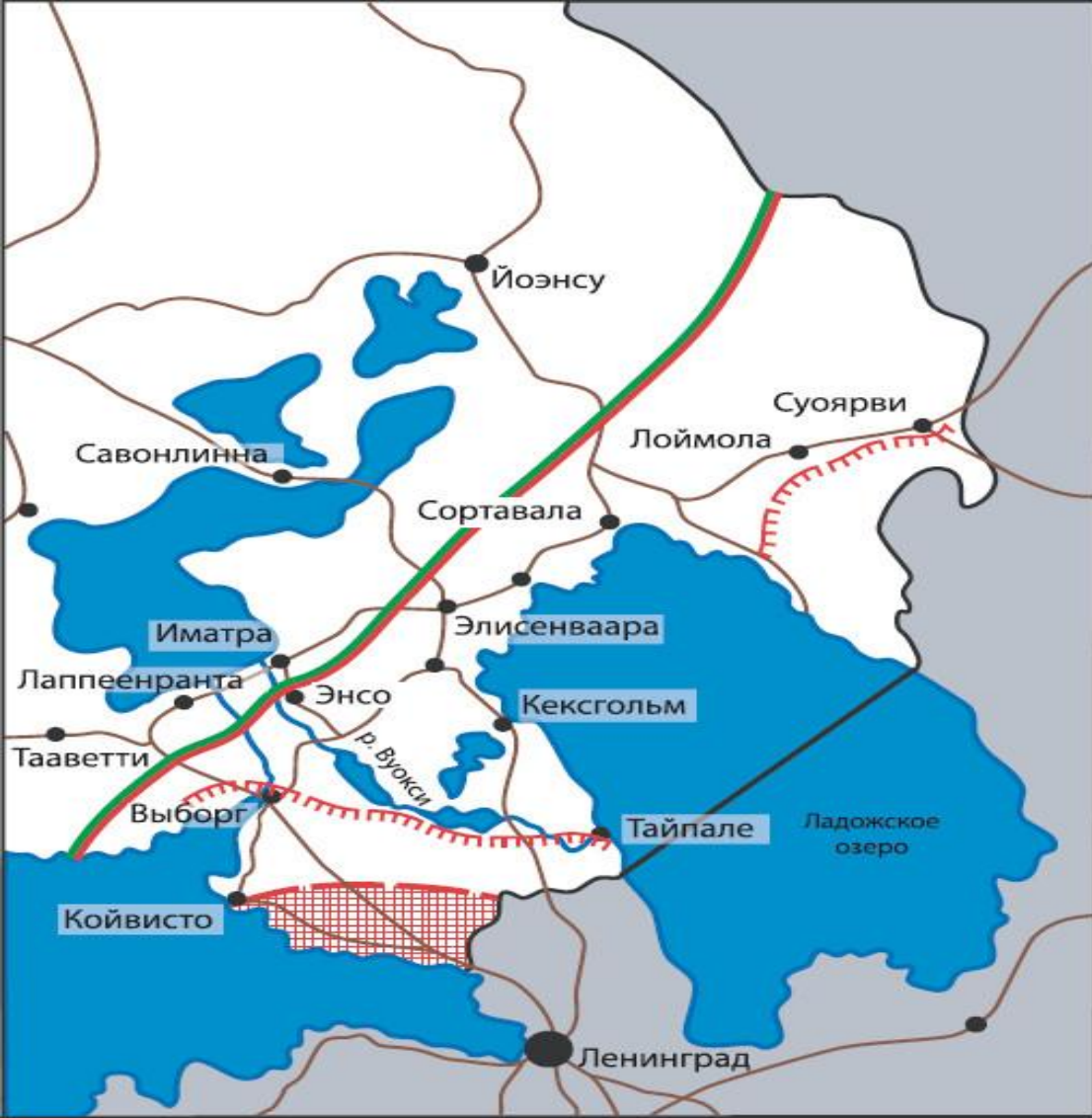


Розовым – территории, отошедшие к Норвегии в 1826 г.












Карта № 2

Советско-финляндская граница 1939 и 1940 г.г.  
Южный участок

-  граница 1940г.
-  линия фронта на 12 марта 1940г.
-  советские требования по «передвижке границы» на переговорах 1939 года



ФИНЛЯНДИЯ

0 50 km

Норвегия подразделяется на 19 **фюльке** (губерний), которые объединяются в 5 основных неофициальных регионов: Северный, Западный, Центральный, Восточный и Южный.



- 1 Эстфолл
- 2 Акерсхус
- 3 Осло
- 4 Хедмарк
- 5 Оплани
- 6 Бускеруд
- 7 Вестфолл
- 8 Телемарк
- 9 Эуст-Агдер
- 10 Вест-Агдер
- 11 Ругаланн
- 12 Хордаланн
- 14 Согн-ог-Фьюране
- 15 Мёре-ог-Румсдал
- 16 Сёр-Трэнделаг
- 17 Нур-Трэнделаг
- 18 Нурланн
- 19 Тромс
- 20 Финнмарк



- **Административное деление** – 5 губернии(ляни):
- Южная Финляндия (столица – Хямеенлинна)
- Западная Финляндия (столица Турку)
- Восточная Финляндия (столица Миккели)
- Губерния Оулу (столица Оулу)
- Лапландия (столица Рованиеми)
- И одна Автономная область – Аландские острова



# Шпицберген



Нордкап

Тромсё

Лофотенские  
острова

ледник  
Сварисен



300 километров



# Норвегия

Тронхейм

Олесунн

Троллстиген

долина Хессдален

фьорд Гейрангер

Джотунхейм

Берген

Согнефьорд

Хаугесунд

Осло

Ставангер

Фредрикстад

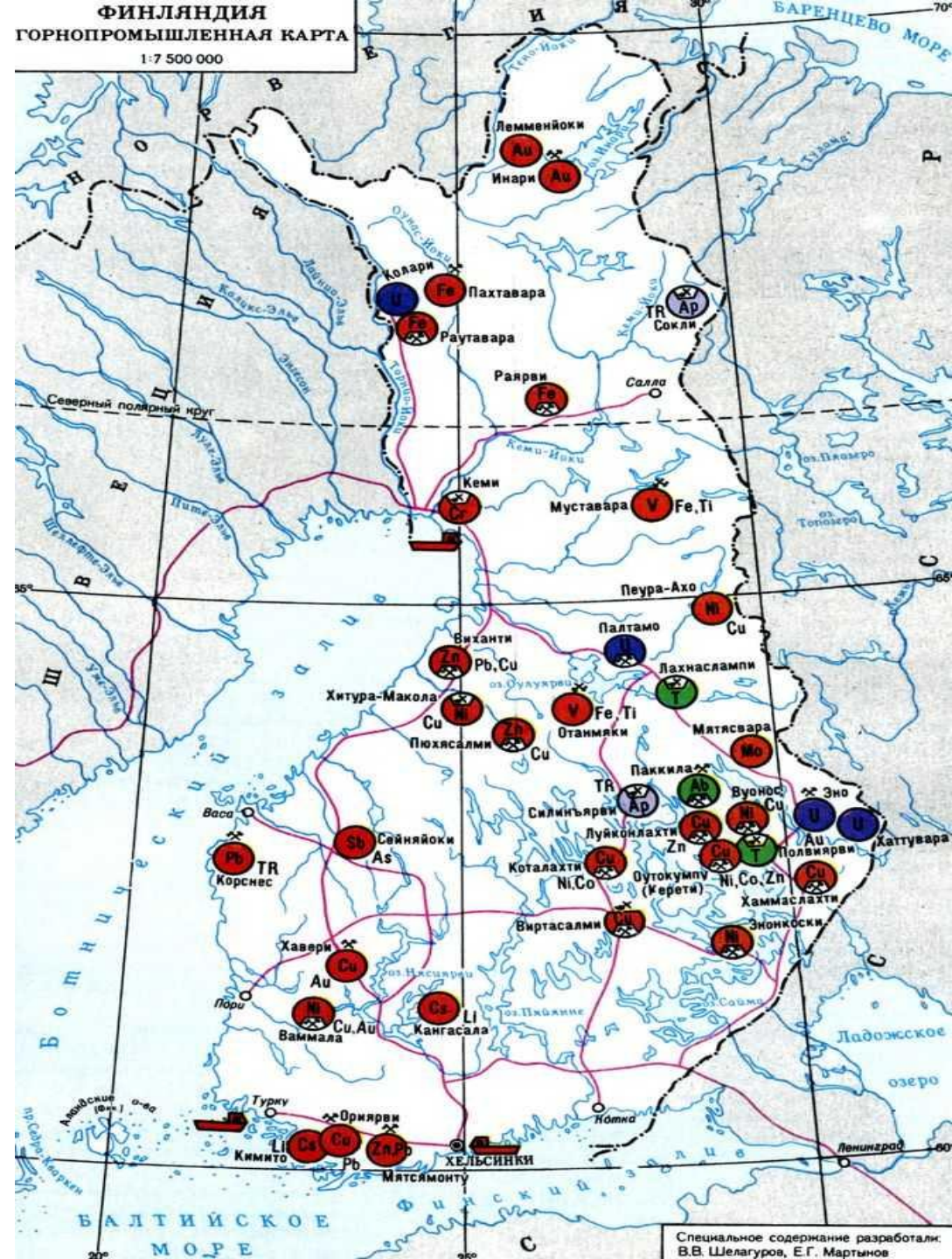
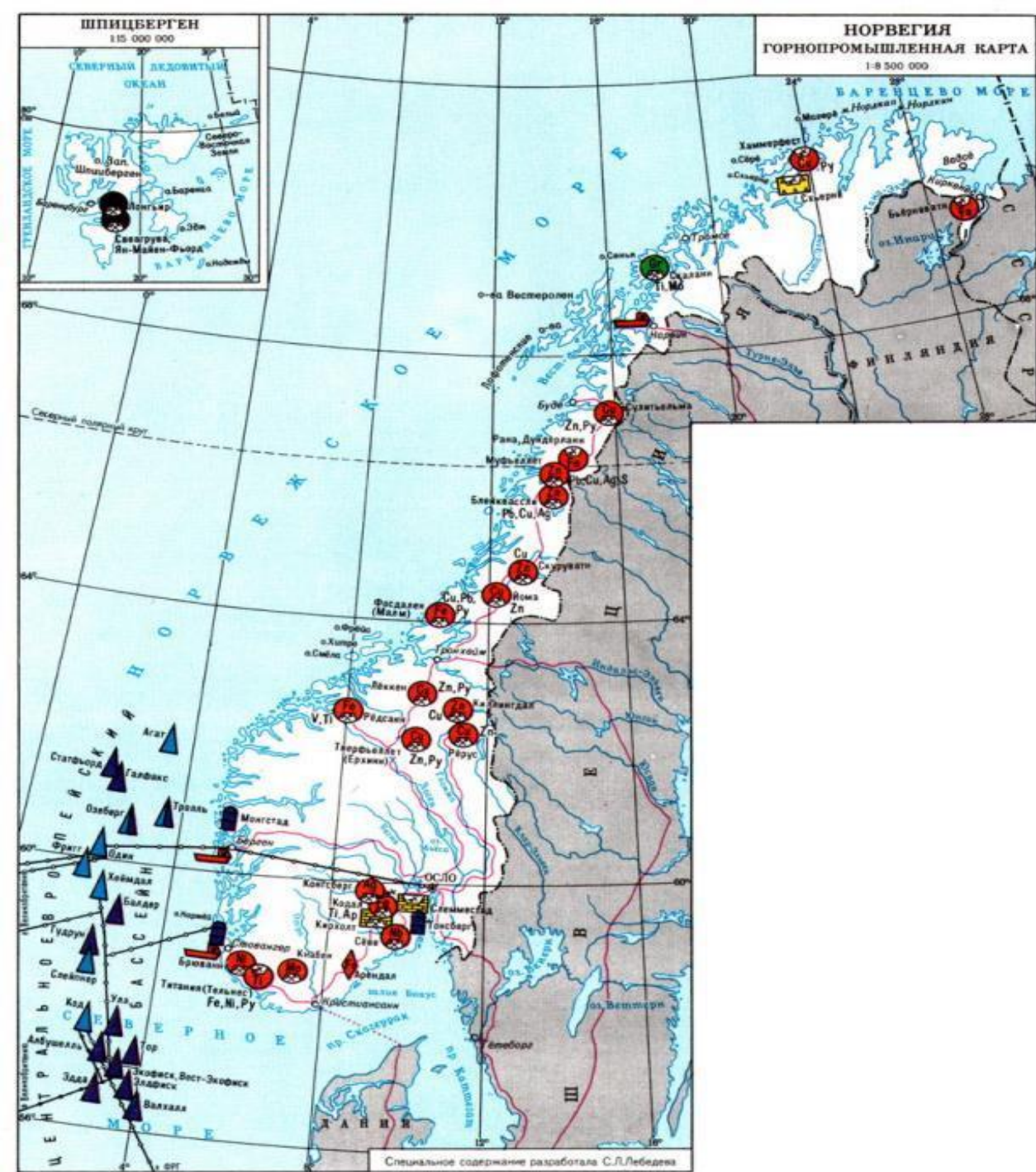
Кристиансанн

This main map of Norway is color-coded by region: green for the north, pink for the west, blue for the south, and red for the southwest. Major cities are marked with black dots, and Oslo is marked with a black star. Blue squares indicate specific locations like fjords and valleys.

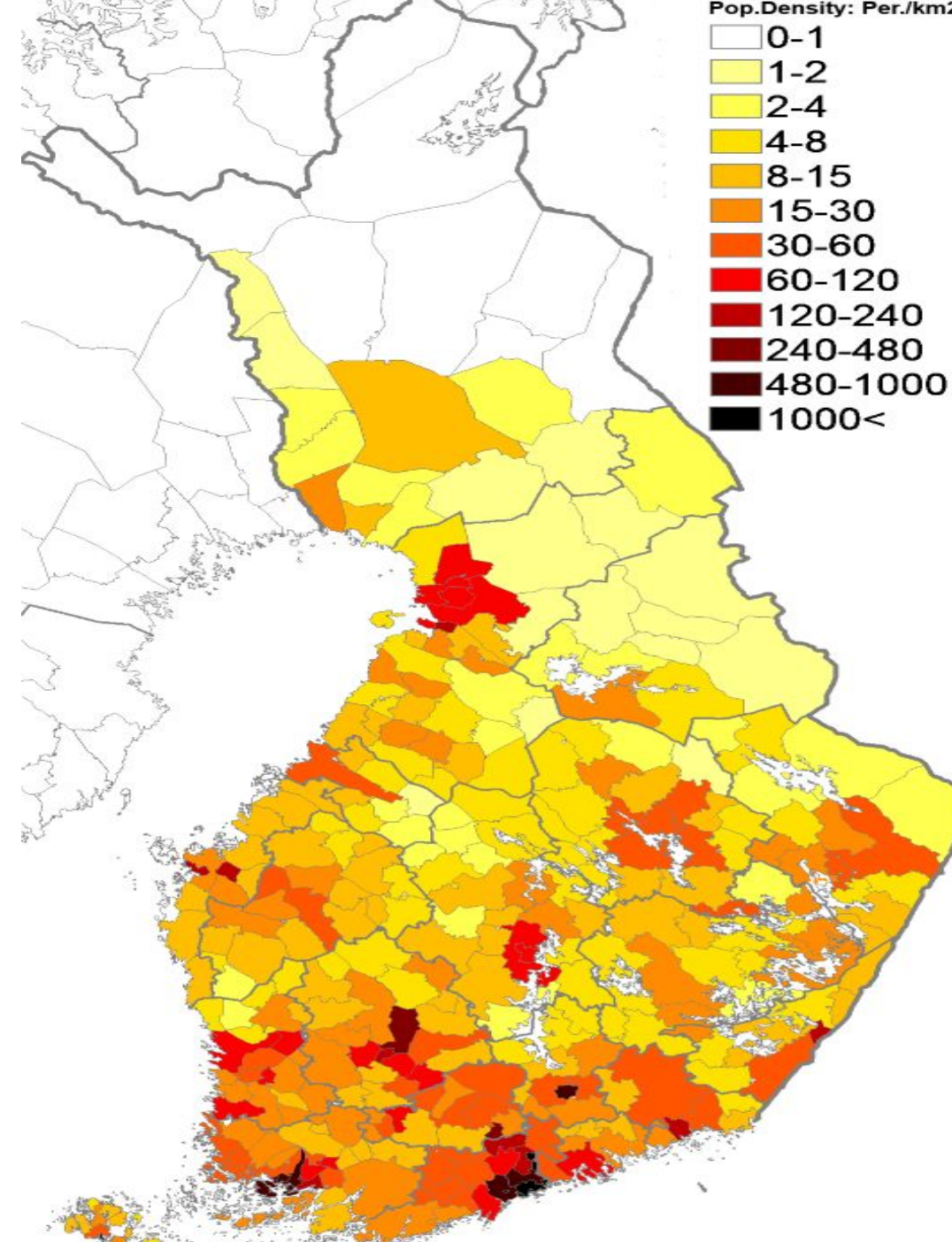
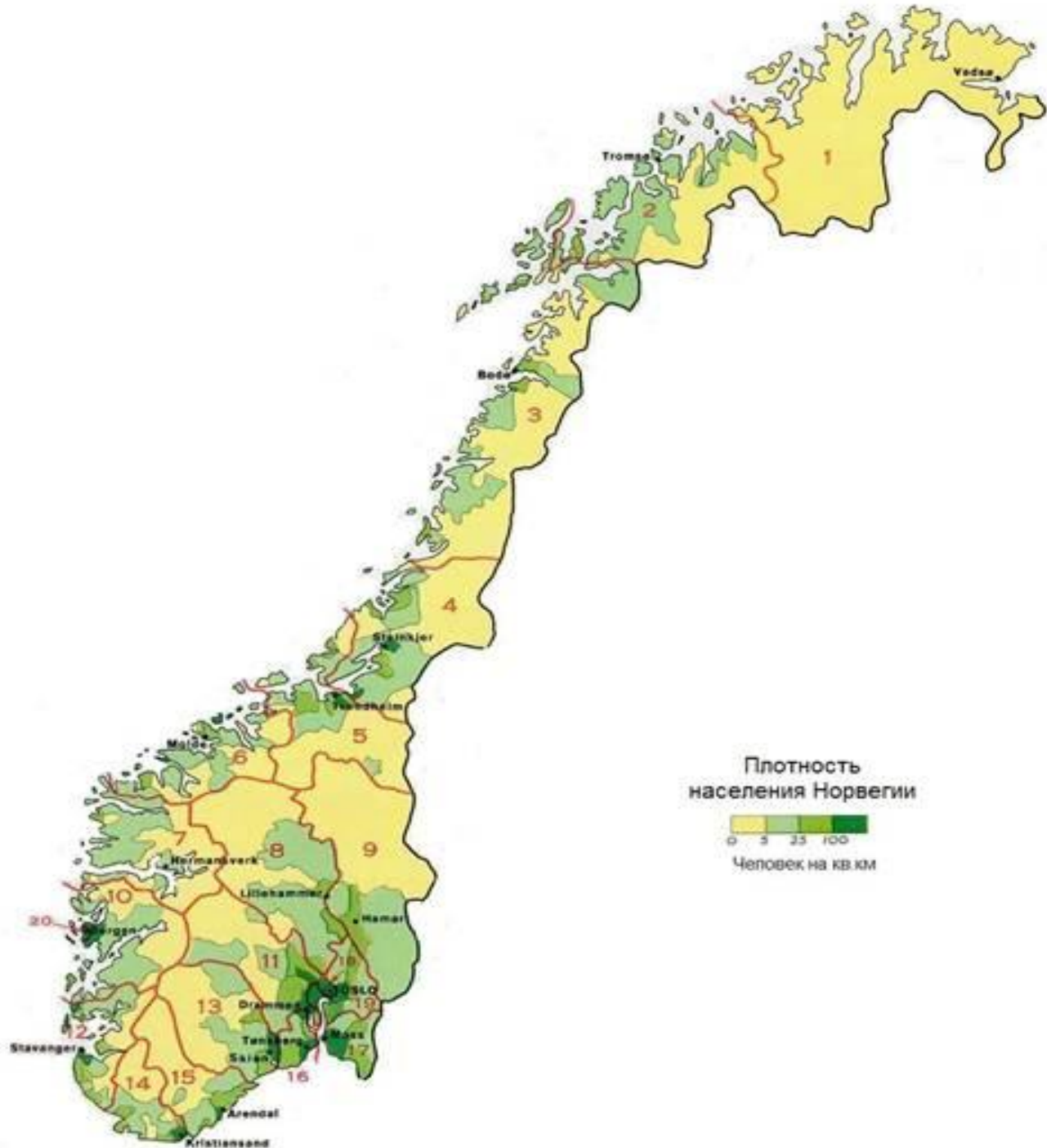




















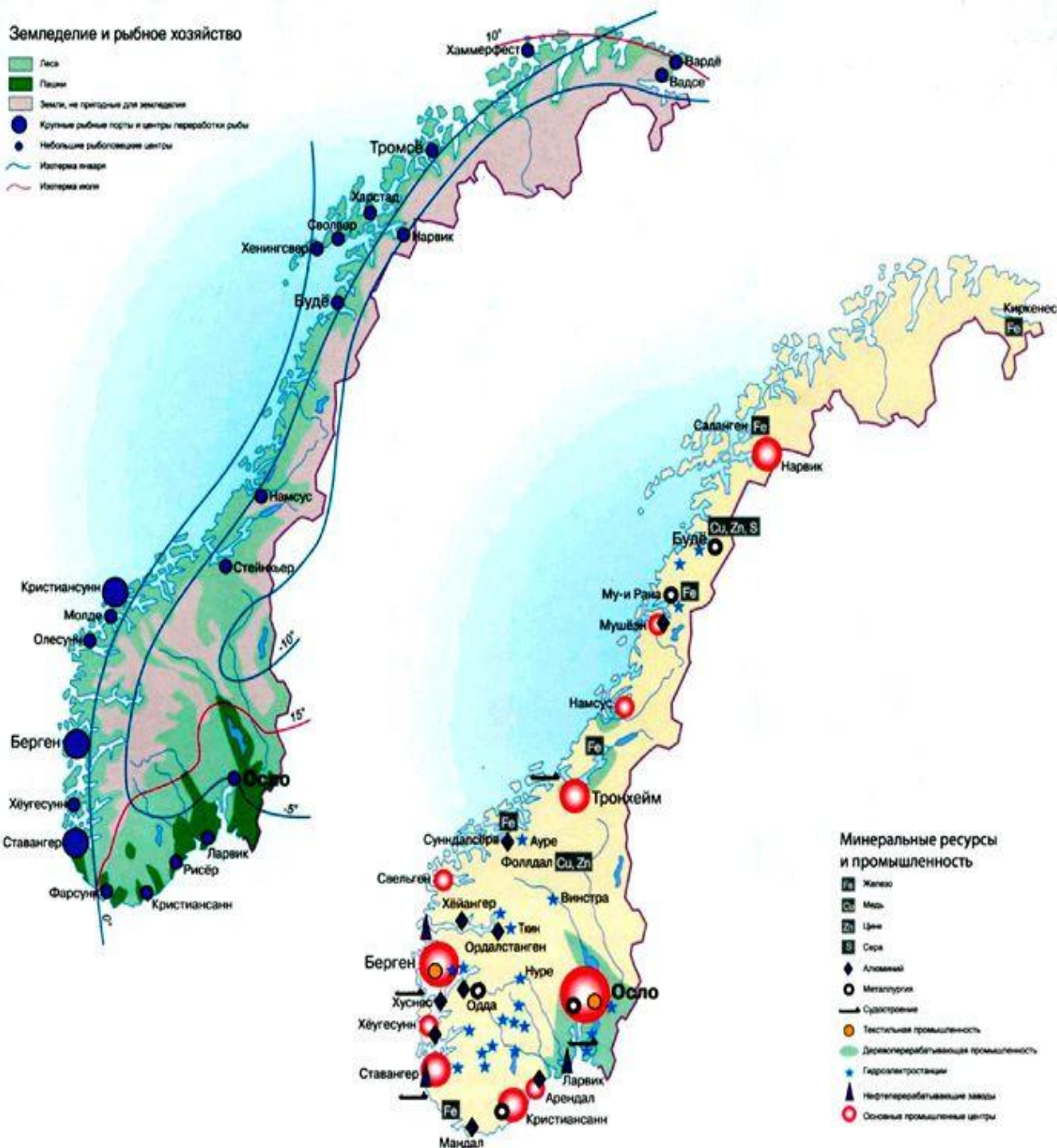






### Земледелие и рыбное хозяйство

- Леса
- Пашни
- Земли, не пригодные для земледелия
- Крупные рыбные порты и центры переработки рыбы
- Небольшие рыбоперерабатывающие центры
- Изопсеки швары
- Изопсеки моря



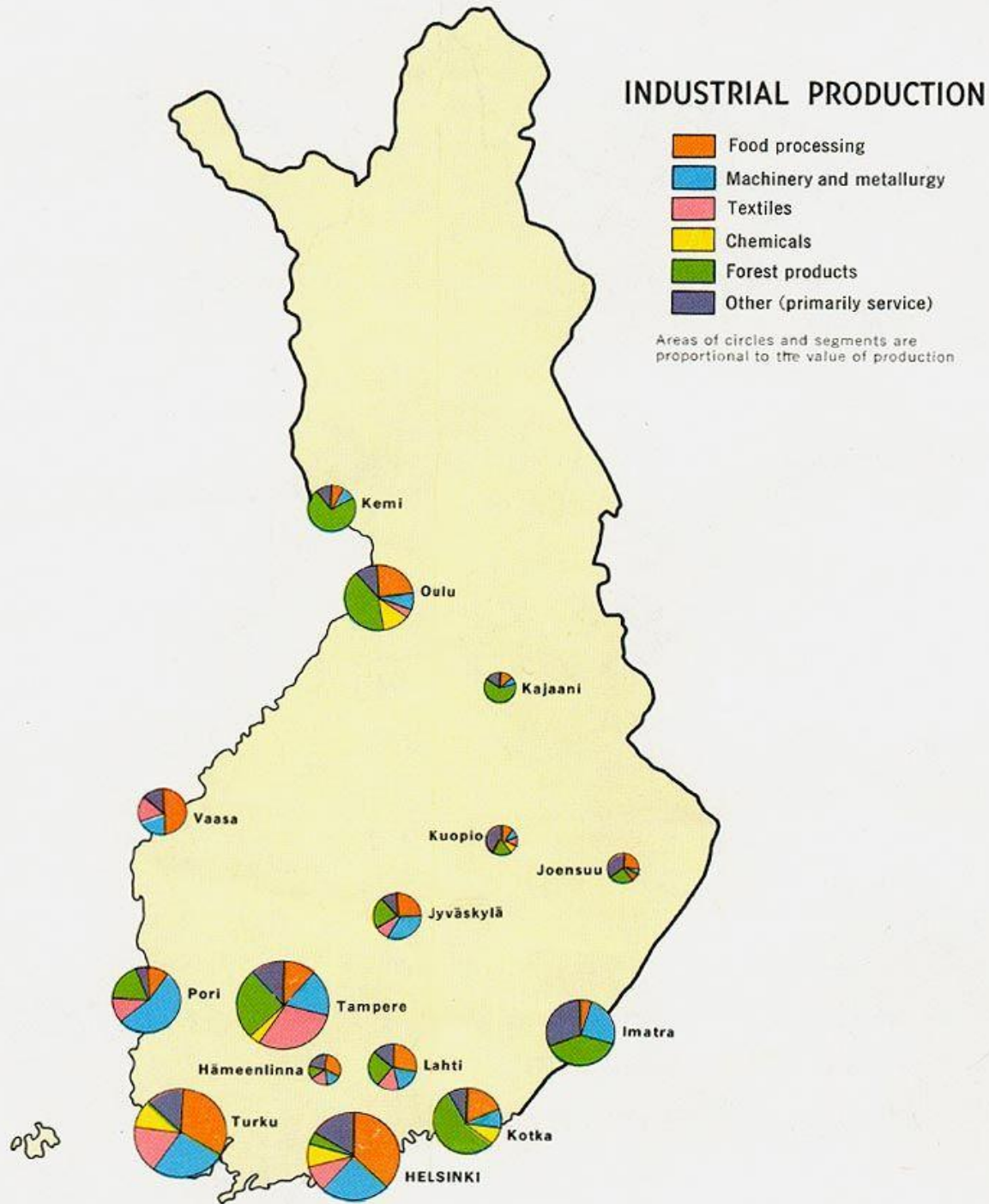
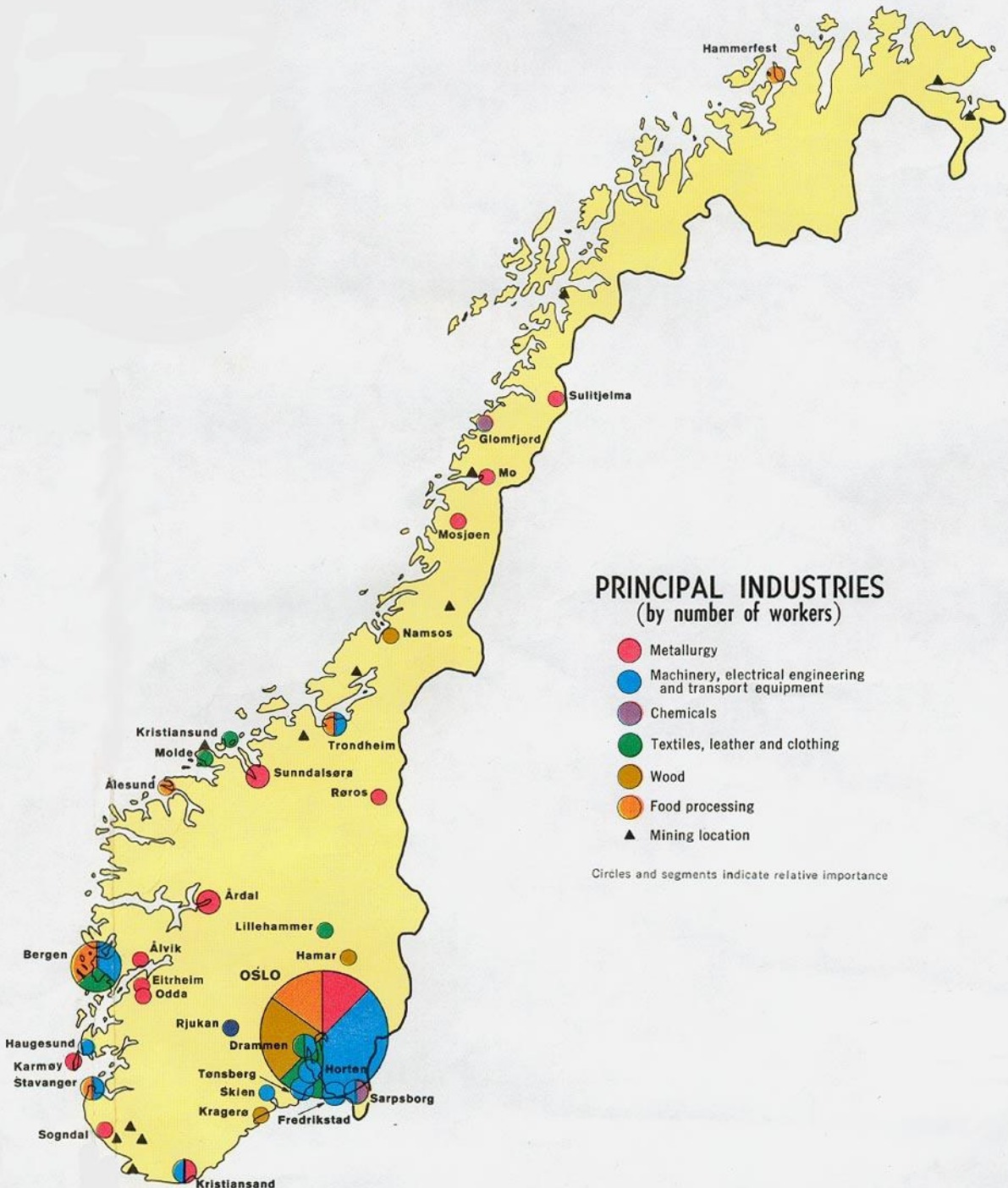
### Минеральные ресурсы и промышленность

- Fe Железо
- Cu Медь
- Zn Цинк
- S Сера
- ◆ Алюминий
- Металлургия
- Строительство
- Текстильная промышленность
- Древнеперерабатывающая промышленность
- ★ Гидроэлектростанции
- ▲ Нефтеперерабатывающие заводы
- Основные промышленные центры

- ⚡ Действующие рудники
- ⚡ Строящиеся рудники
- ⚡ Проекты









## ЭКОНОМИЧЕСКАЯ КАРТА

### ОБРАБАТЫВАЮЩАЯ ПРОМЫШЛЕННОСТЬ

- |   |   |
|---|---|
| <ul style="list-style-type: none"> <li><span style="color: black;">●</span> Чёрная металлургия</li> <li><span style="color: orange;">●</span> Цветная металлургия</li> <li><span style="color: red;">●</span> Машиностроение и металлообработка</li> <li><span style="color: purple;">●</span> Электротехническая</li> <li><span style="color: pink;">●</span> Судостроение и судоремонт</li> <li><span style="color: blue;">●</span> Химическая</li> </ul> | <ul style="list-style-type: none"> <li><span style="color: purple;">●</span> Нефтеперерабатывающая</li> <li><span style="color: green;">●</span> Деревообрабатывающая</li> <li><span style="color: lightgreen;">●</span> Целлюлозно-бумажная</li> <li><span style="color: brown;">●</span> Кожевенно-обувная</li> <li><span style="color: cyan;">●</span> Текстильная</li> <li><span style="color: yellow;">●</span> Пищевая</li> </ul> |
|---|---|

Примечание: Размеры промышленных пунктов приблизительно соответствуют числу занятых в промышленности

### ДОБЫЧА ПОЛЕЗНЫХ ИСКОПАЕМЫХ

- |   |  |   |
|---|--|---|
| <ul style="list-style-type: none"> <li><span style="border: 1px solid black; border-radius: 50%; padding: 2px;">Ж</span> железных руд</li> <li><span style="border: 1px solid black; border-radius: 50%; padding: 2px;">Х</span> хромитовых руд</li> <li><span style="border: 1px solid black; border-radius: 50%; padding: 2px;">Т</span> титано-ванадиевых руд</li> </ul> | <ul style="list-style-type: none"> <li><span style="border: 1px solid black; border-radius: 50%; padding: 2px;">Н</span> никелевых руд</li> <li><span style="border: 1px solid black; border-radius: 50%; padding: 2px;">К</span> кобальтовых руд</li> <li><span style="border: 1px solid black; border-radius: 50%; padding: 2px;">М</span> медных руд</li> </ul> | <ul style="list-style-type: none"> <li><span style="border: 1px solid black; border-radius: 50%; padding: 2px;">С</span> свинцовых руд</li> <li><span style="border: 1px solid black; border-radius: 50%; padding: 2px;">Ц</span> цинковых руд</li> <li><span style="border: 1px solid black; border-radius: 50%; padding: 2px;">У</span> урановых руд</li> </ul> |
|---|--|---|

