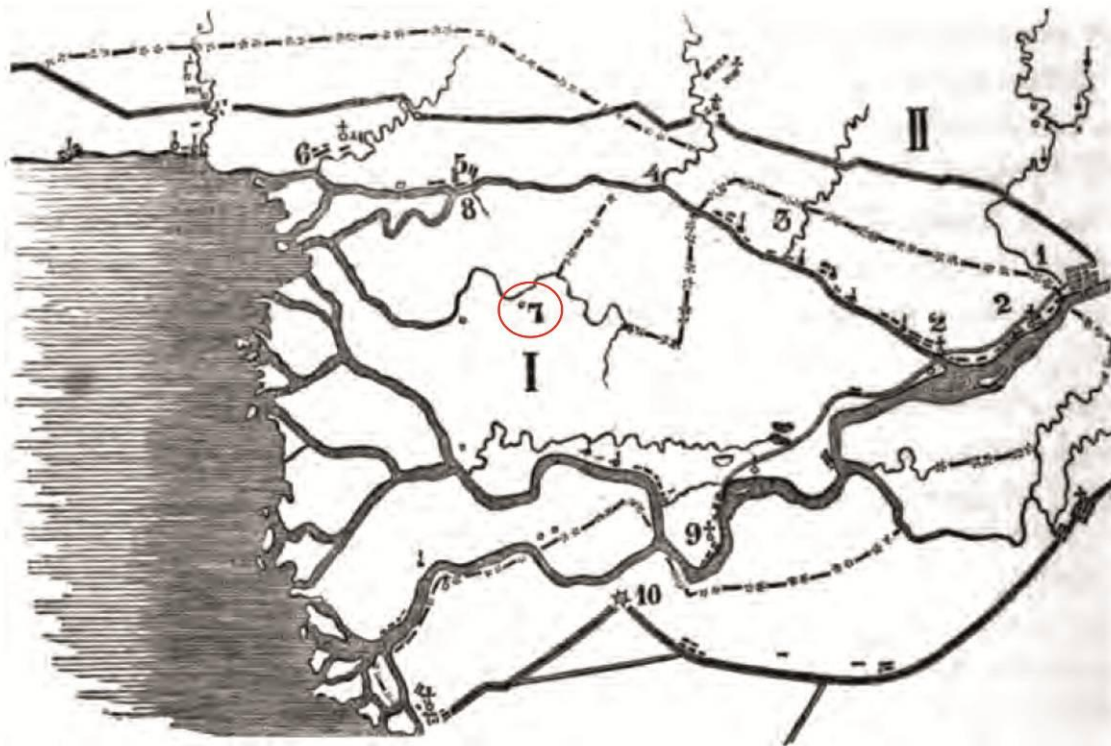


Волынец Б.К.



**Многослойное поселение
«Лагутник». Результаты новейших
работ**

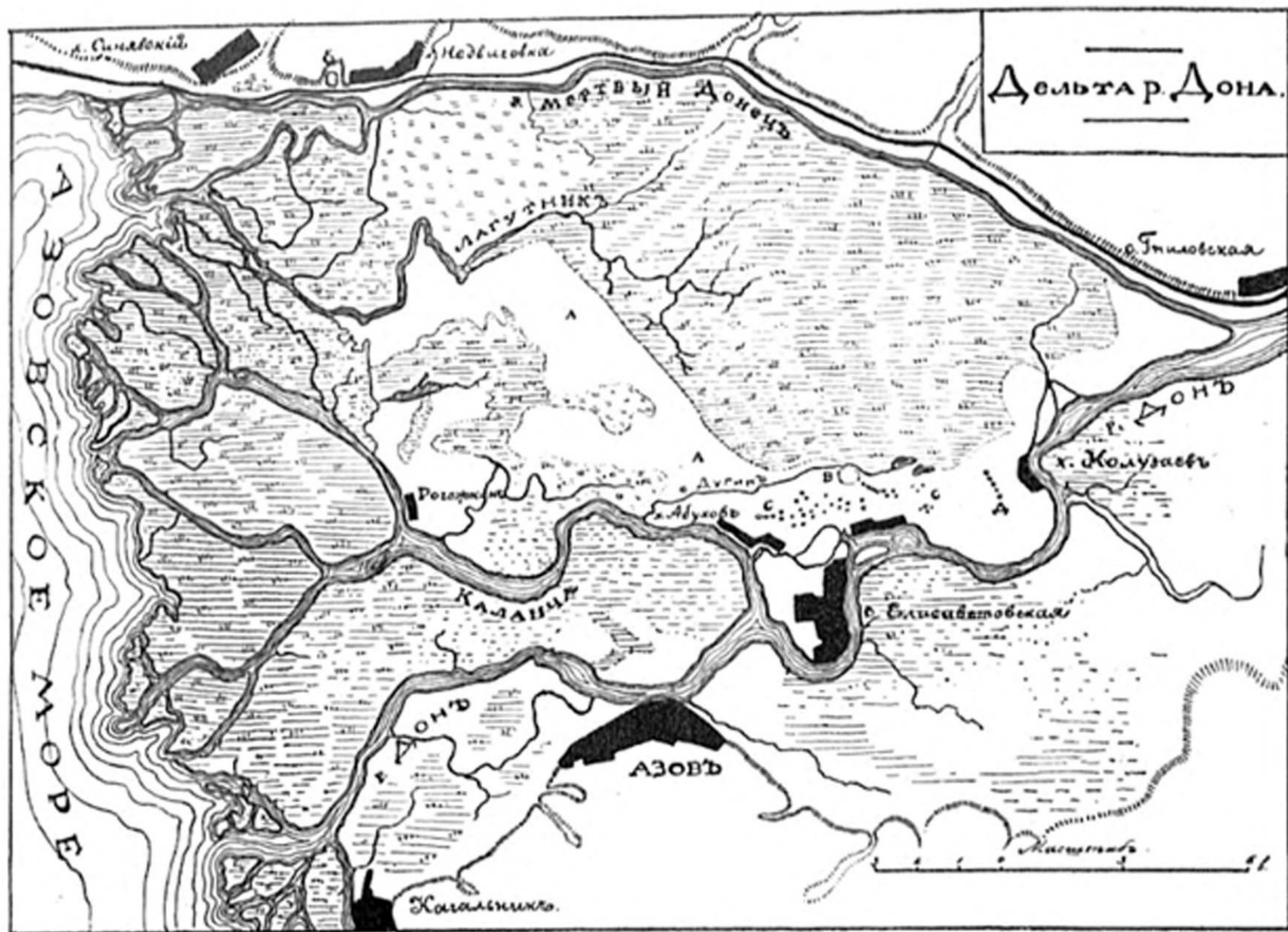
ПЛАНЪ УСТІЙ ДОНА.



ОБЪЯСНЕНІЕ.

I. Земля Войска Донскаго. II. Екатеринославская губернія

1. Уфаимый городъ Ростовъ Екатеринославской губерніи. 2. Гниловская станица Черкаскаго Округа Земли Войска Донскаго. 3. Ручей Сухой Чалтырь. 4. Ручей Мокрый Чалтырь. 5. Слобода Недвиговка, прежде сего полковника Мартынова, нынѣ приписанная къ юрту Гниловской станицы. 6. Слобода Сивилка, разныхъ владѣльцевъ, Мюсскаго Округа Земли Войска Донскаго. 7. Курганъ на ерикѣ, называемомъ Лагутинскѣ. 8. Городище на ерикѣ, называемомъ Лютинскѣ. 9. Елисаветовская станица, Щучье тожь, Черкаскаго Округа Земли Войска Донскаго. 10. Заштатный городъ Азовъ Екатеринославской губерніи.



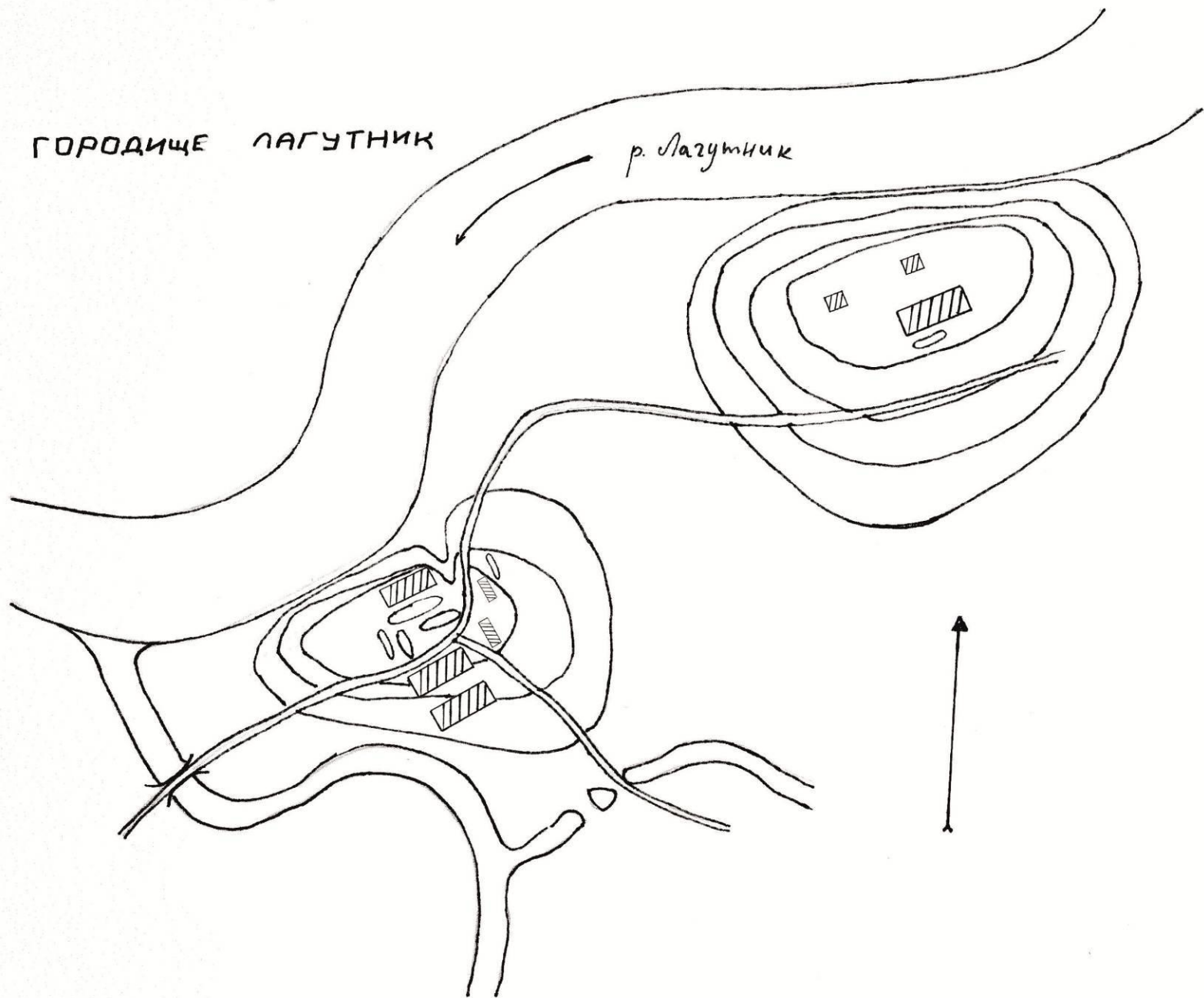


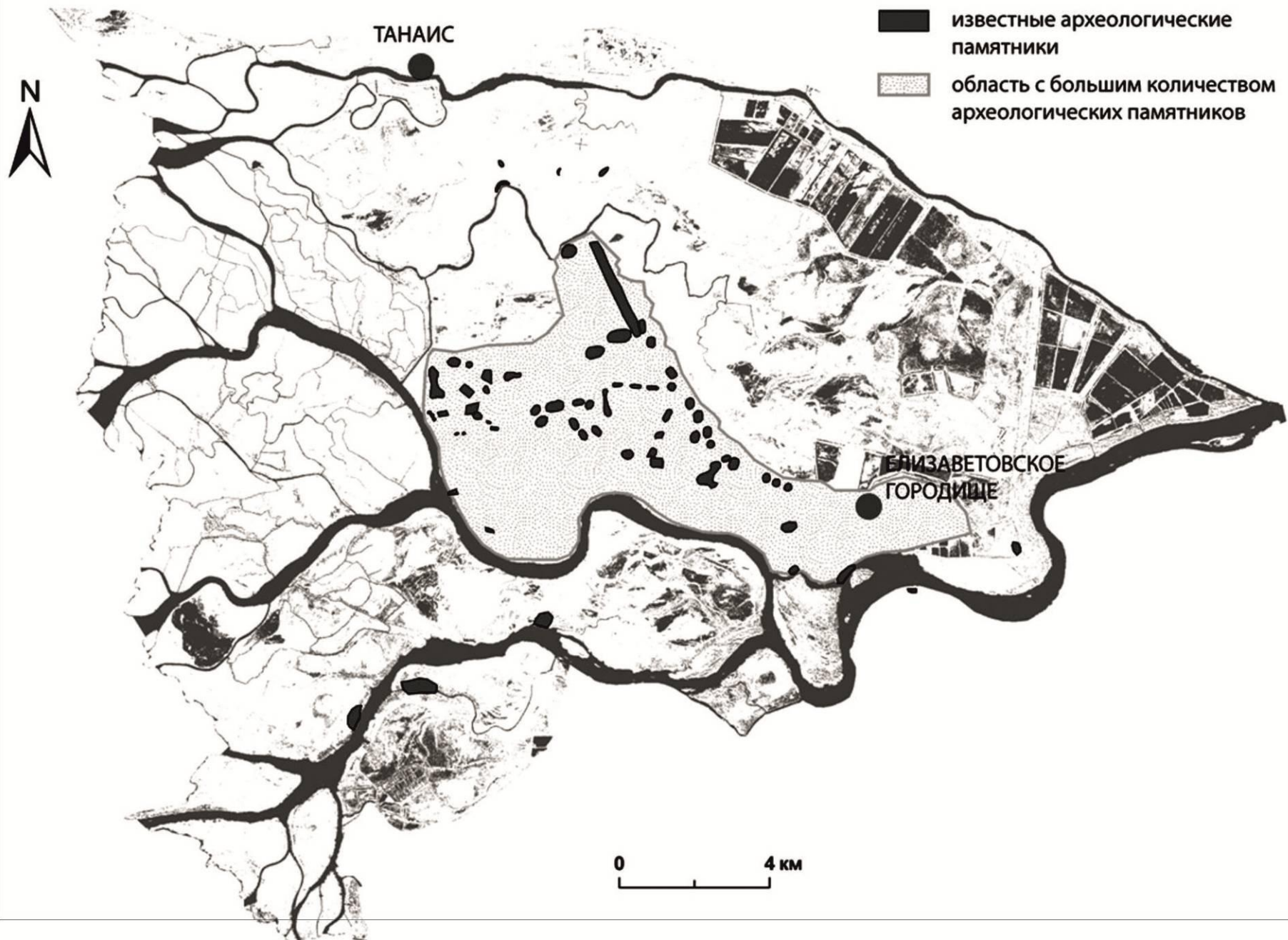
0 6 12 18 24 30 км

- | | | |
|---------------------------------------|--------------------------------|------------------------------|
| 1. Место находки каменной бабы. | 9. Танаис. | 17. Стоянка Бугры I. |
| 2. Лакедемоновка. | 10. Хапровское городище. | 18. Стоянка Бугры II. |
| 3. Миусская крепость. | 11. Сухо-Чалтырское городище. | 19. Стоянка Бугры III. |
| 4. Беглицкий некрополь. | 12. Нижне-Гниловское городище. | 20. Елизаветинское городище. |
| 5. Памятник Красному Десанту. | 13. Темерницкое городище. | 21. Курганы «Пять братьев». |
| 6. Ново-Золотовское городище. | 14. Ростовское городище. | 22. Подазовское городище. |
| 7. Чулекское средневековое поселение. | 15. Кобяково городище. | 23. Азовское городище. |
| 8. Чулекская палеолитическая стоянка. | 16. <u>Городище Лагутник.</u> | |

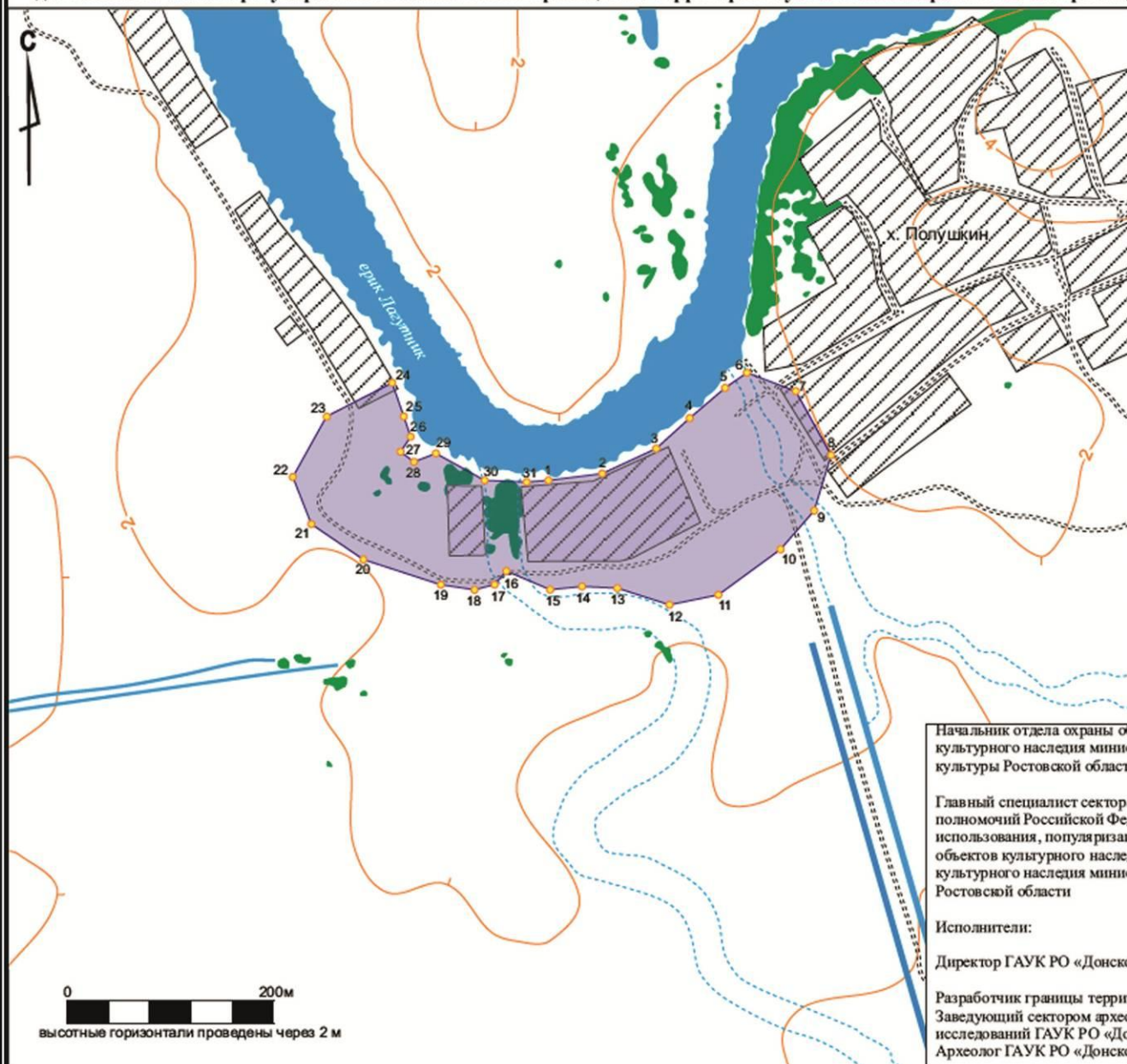
ГОРОДИЩЕ ЛАГУТНИК

р. Лагутник





План объекта культурного наследия «Многослойное городище Лагутник (Киреев хутор)» как объекта градостроительной деятельности особого регулирования с обозначением границы его территории и указанием поворотных точек границы территории.



Утверждаю:
Заместитель министра культуры
Ростовской области

Гелас В.М.

«__» _____ 2010 года

М.П.

Условные обозначения:

- территория объекта археологического наследия
- граница территории объекта археологического наследия
- точка угла поворота границ территории объекта археологического наследия
- лесонасаждения
- грунтовая дорога
- водоемы и каналы
- застройка

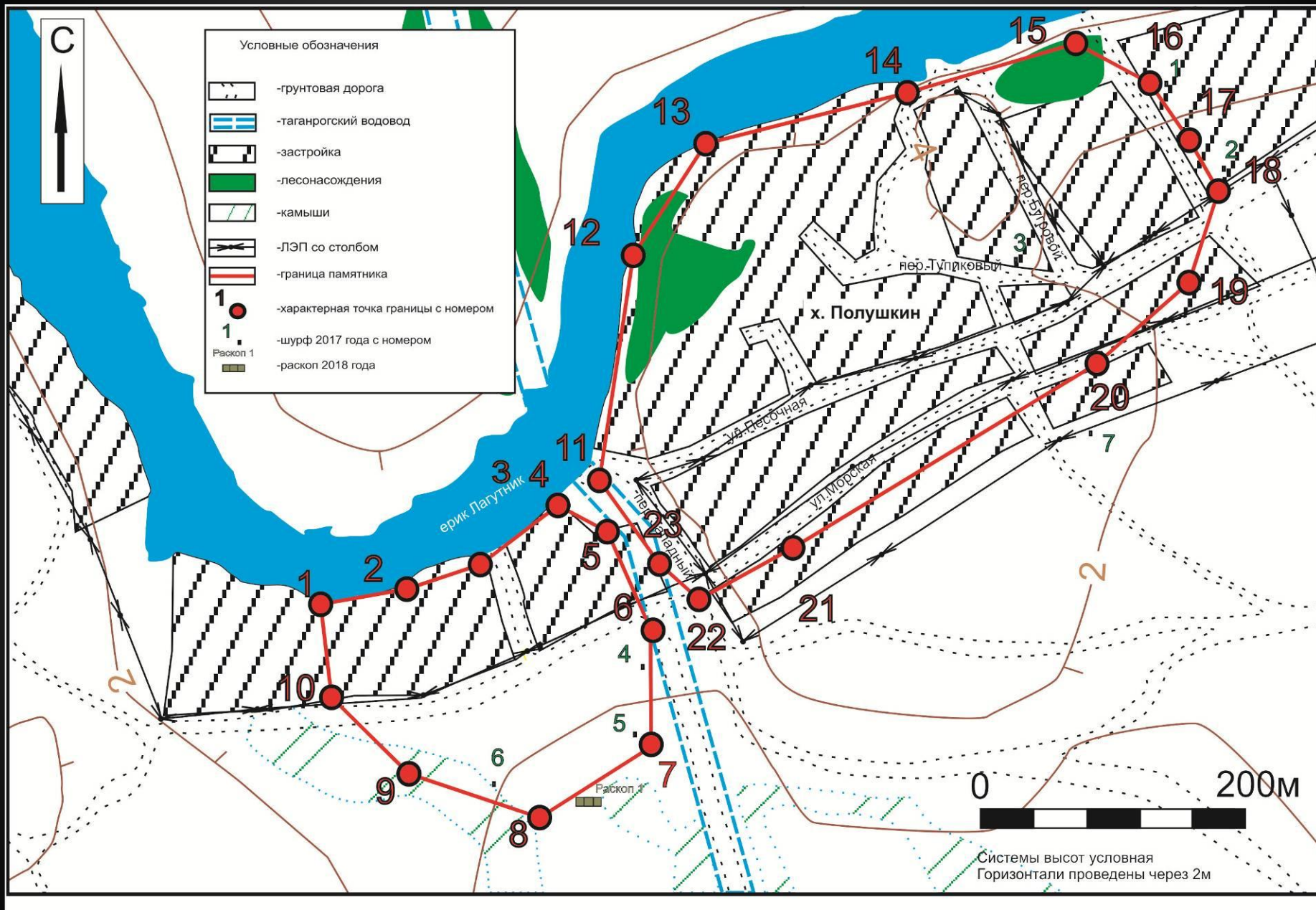
Начальник отдела охраны объектов культурного наследия министерства культуры Ростовской области _____ Коробова И.В.

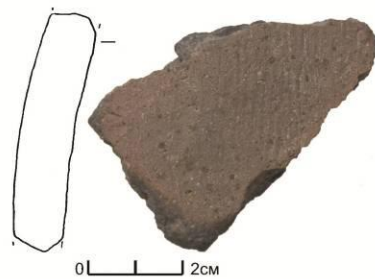

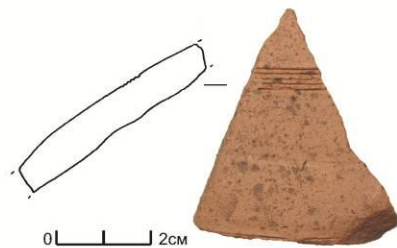
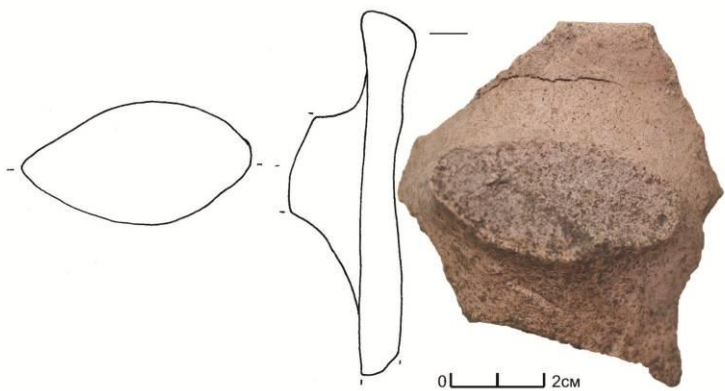
Главный специалист сектора по исполнению переданных полномочий Российской Федерации в области сохранения, использования, популяризации и государственной охраны объектов культурного наследия отдела охраны объектов культурного наследия министерства культуры Ростовской области _____ Гордиенко С.Ю.

Исполнители:
Директор ГАУК РО «Донское наследие» _____ Лащина Н.И.

Разработчик границы территории объекта
Заведующий сектором археологических исследований ГАУК РО «Донское наследие» _____ Рогудев В.В.
Археолог ГАУК РО «Донское наследие» _____ Петров В.П.

0 200м
высотные горизонталы проведены через 2 м

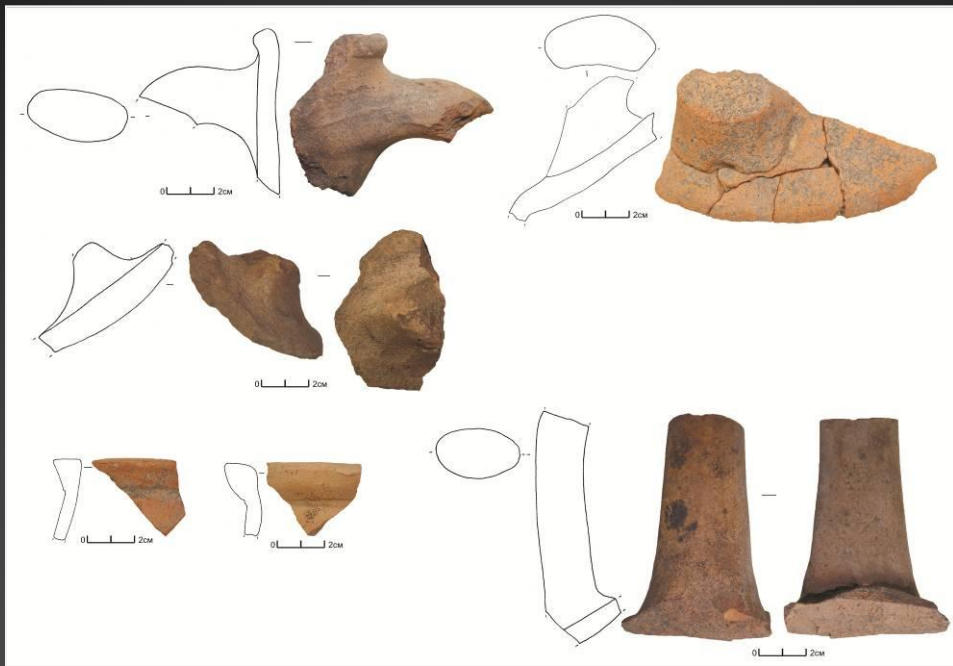


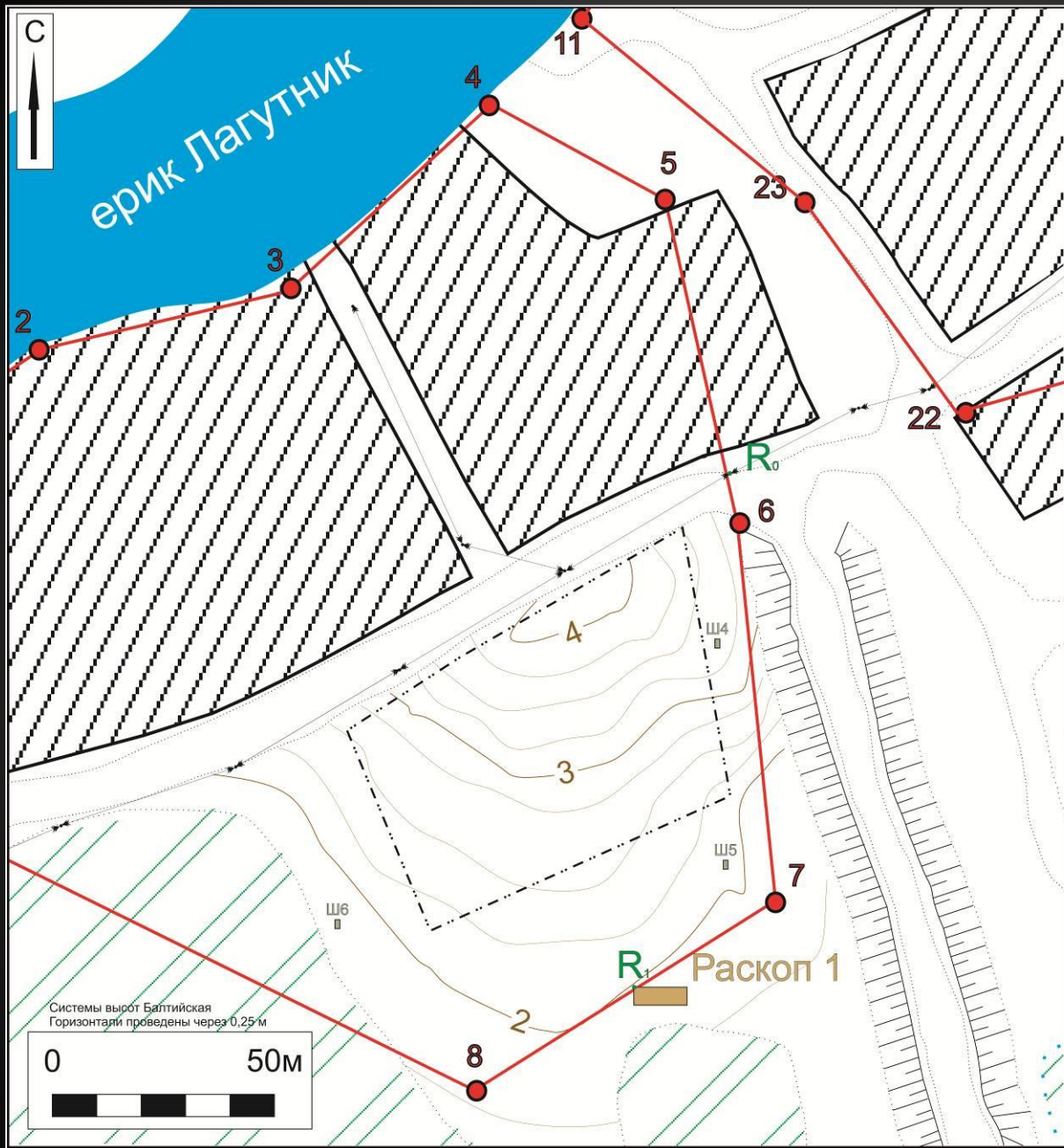












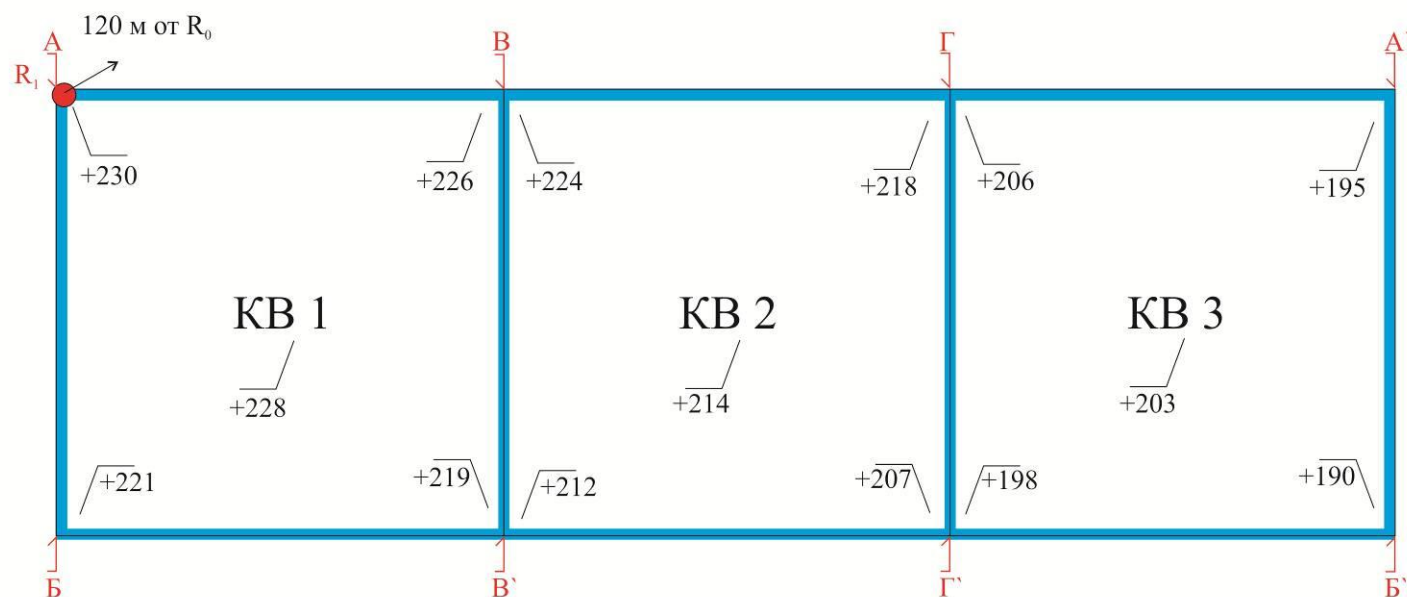
Условные обозначения

-  -грунтовая дорога
-  -таганрогский водовод
-  -застройка
-  -загон для скота
-  -камыши
-  -ЛЭП со столбом
-  -граница памятника
-  1 ● -характерная точка границы с номером
-  1 ■ -шурф 2017 года с номером
-  Раскоп 1 ■ -раскоп 2018 года
-  R₀ ● -репер основной
-  R₁ ● -репер вспомогательный

С
↑
Поселение «Лагутник»
2018 г.
Раскоп I
Дневная поверхность

0 100см
└───┬───┘

R₀ ●



Система высот Балтийская.

Условные обозначения

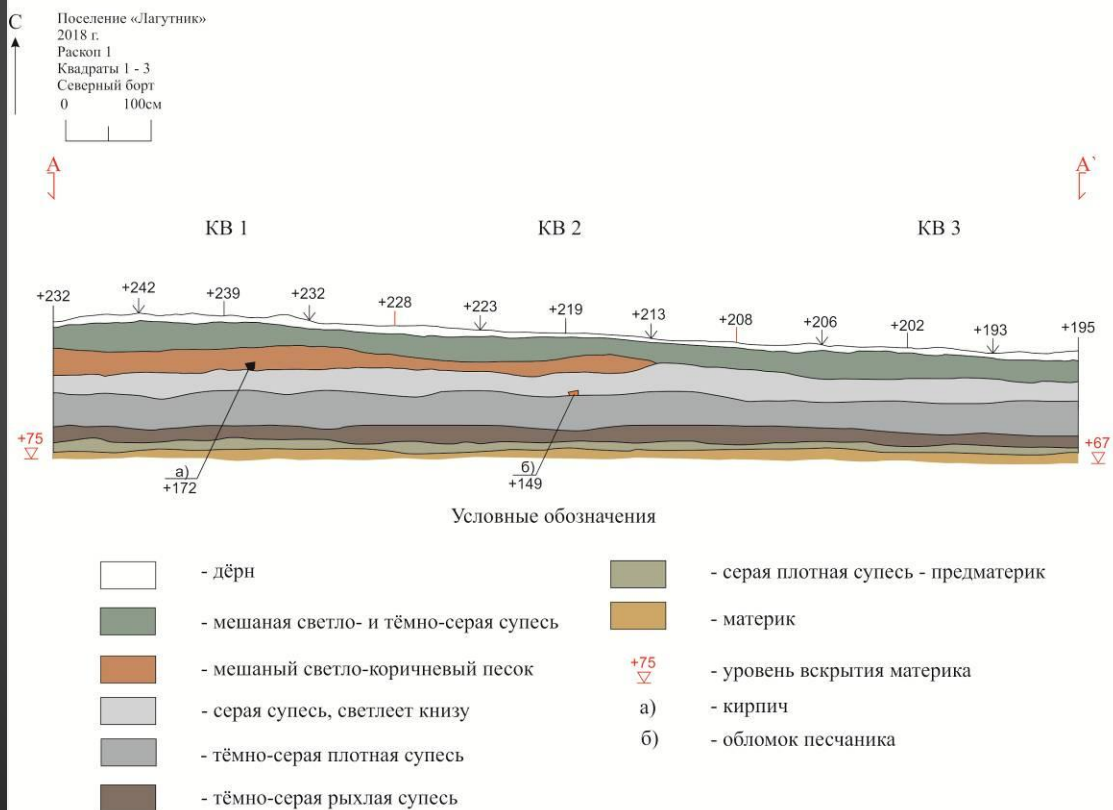
┌┐ - стратиграфические разрезы

R₀ ● - постоянный репер, принятый для данного раскопа. 112 метров к Северу - Северо-Западу от СЗ угла раскопа (R₀).





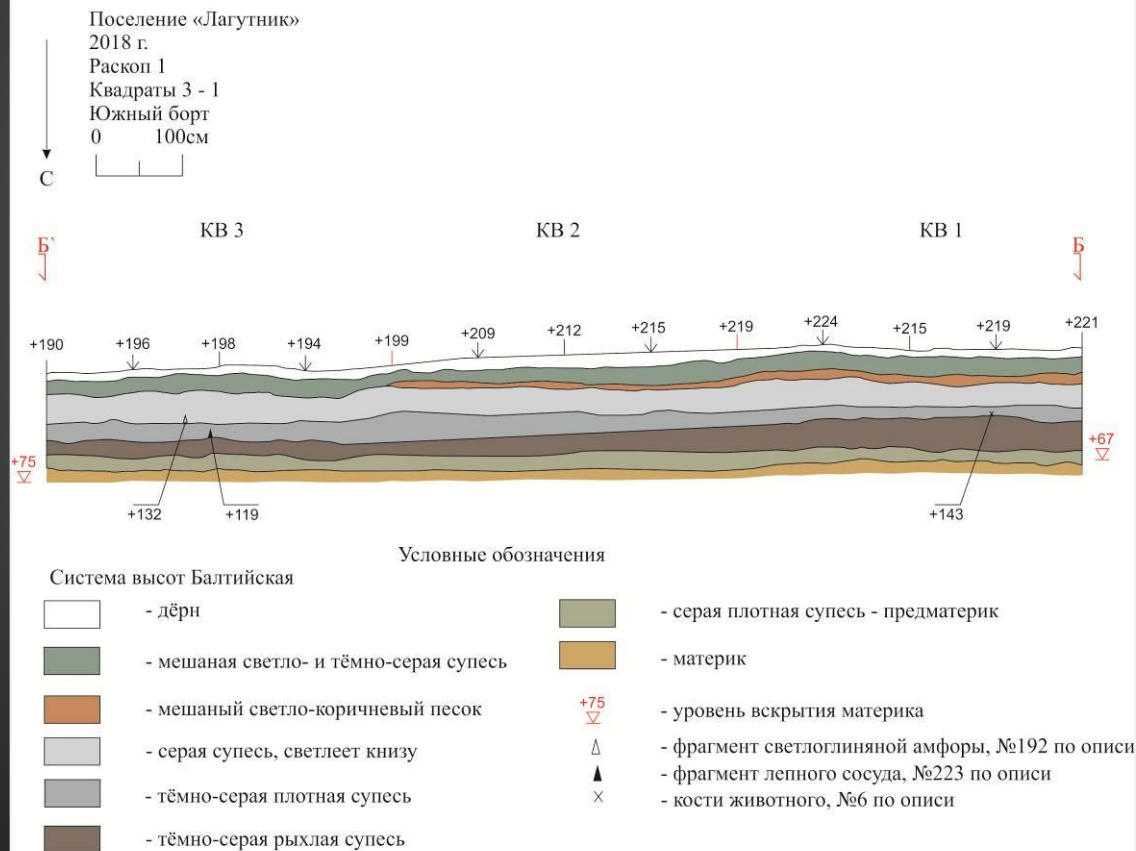
Лагутник–18. Раскоп 1, Квадраты 1-3, Северный борт.



Лагутник–18. Раскоп 1, Квадраты 1-3, Северный борт. Разрез 1-4.



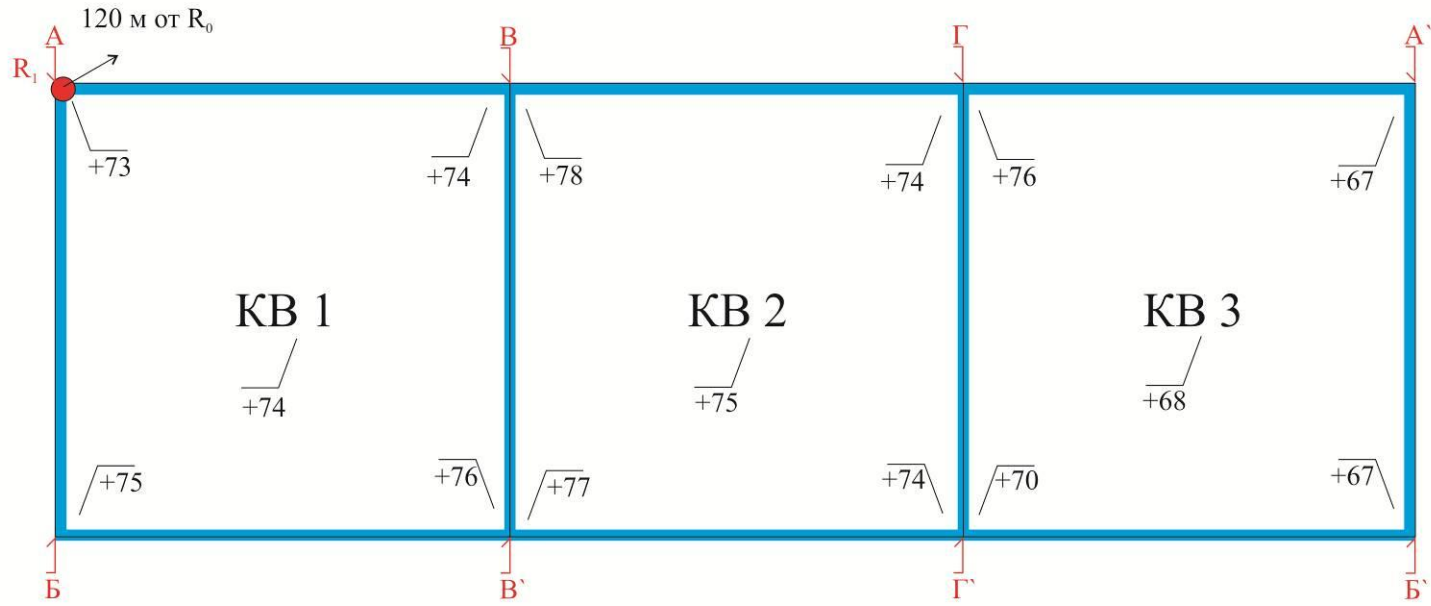
Лагутник-18. Раскоп 1, Квадраты 3-1. Южный борт.



Лагутник-18. Раскоп 1, Квадраты 3-1, Южный борт. Разрез 8-5.

С
↑
Поселение «Лагутник»
2018 г.
Раскоп 1
Материк
0 100см

R₀ ●





Система высот Балтийская.

Условные обозначения

┌┐ - стратиграфические разрезы

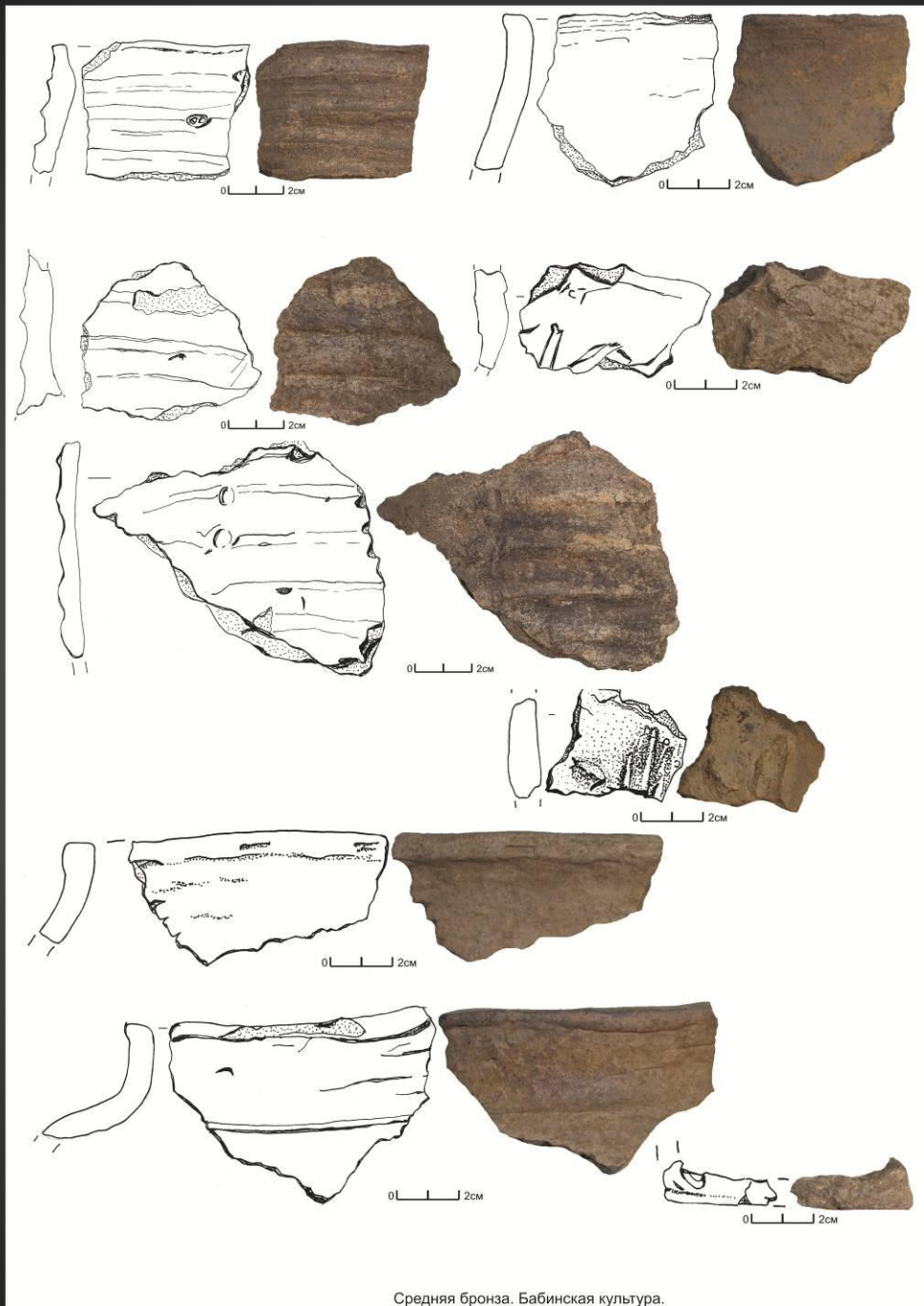
R₀ ● - постоянный репер, принятый для данного раскопа. 112 метров к Северу - Северо-Западу от СЗ угла раскопа (R₀).








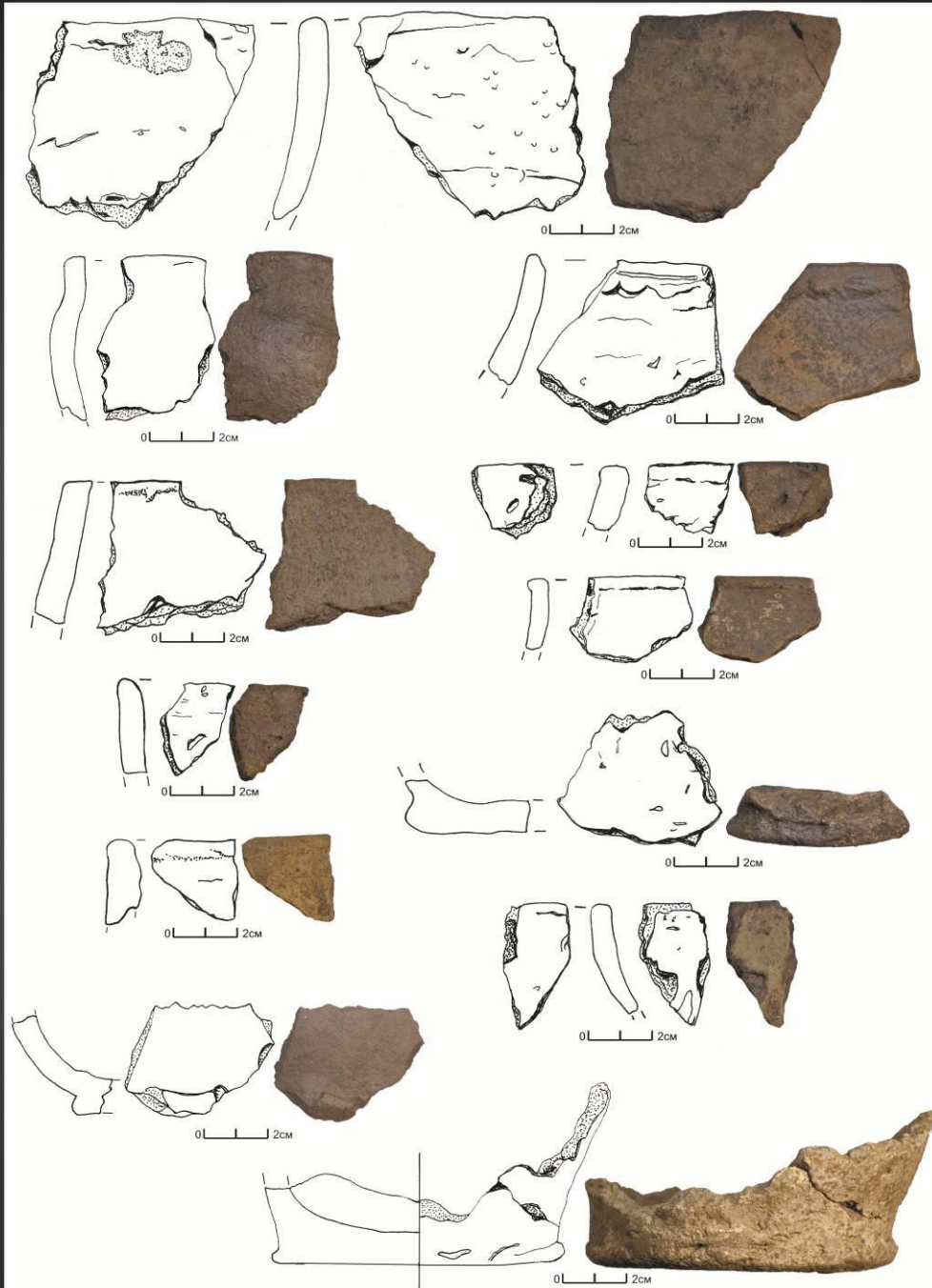
Ранняя бронза



Средняя бронза. Бабинская культура.



Средняя бронза.



Поздняя бронза. Срубная культура.



Спасибо за внимание!