

# Германия



Экономическая география

Работу выполнила ученица группы 1-  
ИЗ-21

Ершова Арина

# Цель и задачи проекта



- Изучить экономико-географическую характеристику Германии

Поставленная цель предполагает выполнение следующих задач и исследовать:

- Общие характеристики страны
- Природные ресурсы
- Население
- Научно-техническую революцию
- Мировое хозяйство



# Общие характеристики СТРАНЫ

---

Территория составляет 356,96тыс. кв.км

Столица государства – Берлин

По форме правления – парламентская республика с двухпалатным парламентом (бундестаг, бундесрат).

Правительство возглавляет Канцлер

По форме административно-территориального устройства – федеративное государство (16 исторических земель/областей)

Территории Германии присущи равнины и впадины, однако на юге страны начинаются горная система Альп. Центральная часть представляет собой покрытые смешанными лесами предгорья. На территории государства протекает множество полноводных рек, самые крупные из которых Дунай, Рейн, Везер, Эльба и Одер.

На территории государства выделяется 5 районов:

Западный (Рейн-Рур)

Среднегерманский(Франкфурт)

Южный(Мюнхен и Нюрнберг)

Северо-германский(Гамбург)

Восточно-германский(быв.ГДР)

Германия граничит с Данией, Польшей, Чехией, Австрией, Швейцарией, Францией, Люксембургом, Бельгией и Нидерландами. На севере её естественную границу образуют Северное и Балтийское моря.



# Карта Германии





# Природные ресурсы




Из-за обилия рек гидроэнергетический потенциал Германии высок, но ГЭС используются больше в южной части государства. На большей части страны используется электроэнергия, получаемая от ТЭС.

Водоснабжение в Германии, как и во всех индустриальных странах, затруднено. Большинство рек загрязнены, так что приходится строить мощные очистные сооружения. Города центральной части страны обеспечиваются водой за счет водоемов Рудных гор, северные города снабжаются водой из Гарца, а юг страны снабжается водой из искусственных водоемов Саара и Рейна.

Использование земельного фонда для сельского хозяйства дает стране прибыль в размере 1-2% ВВП. При этом Германия полностью обеспечивает свое население продовольствием и экспортирует рожь, овес, ячмень, картофель и мясо. По урожаю картофеля и поголовью свиней Германия занимает первое место в Европе.

Леса занимают треть территории страны, и на  $\frac{3}{4}$  представлены хвойными породами. Германия на 70% обеспечивает себя древесиной, которую используют в строительстве и легкой промышленности.

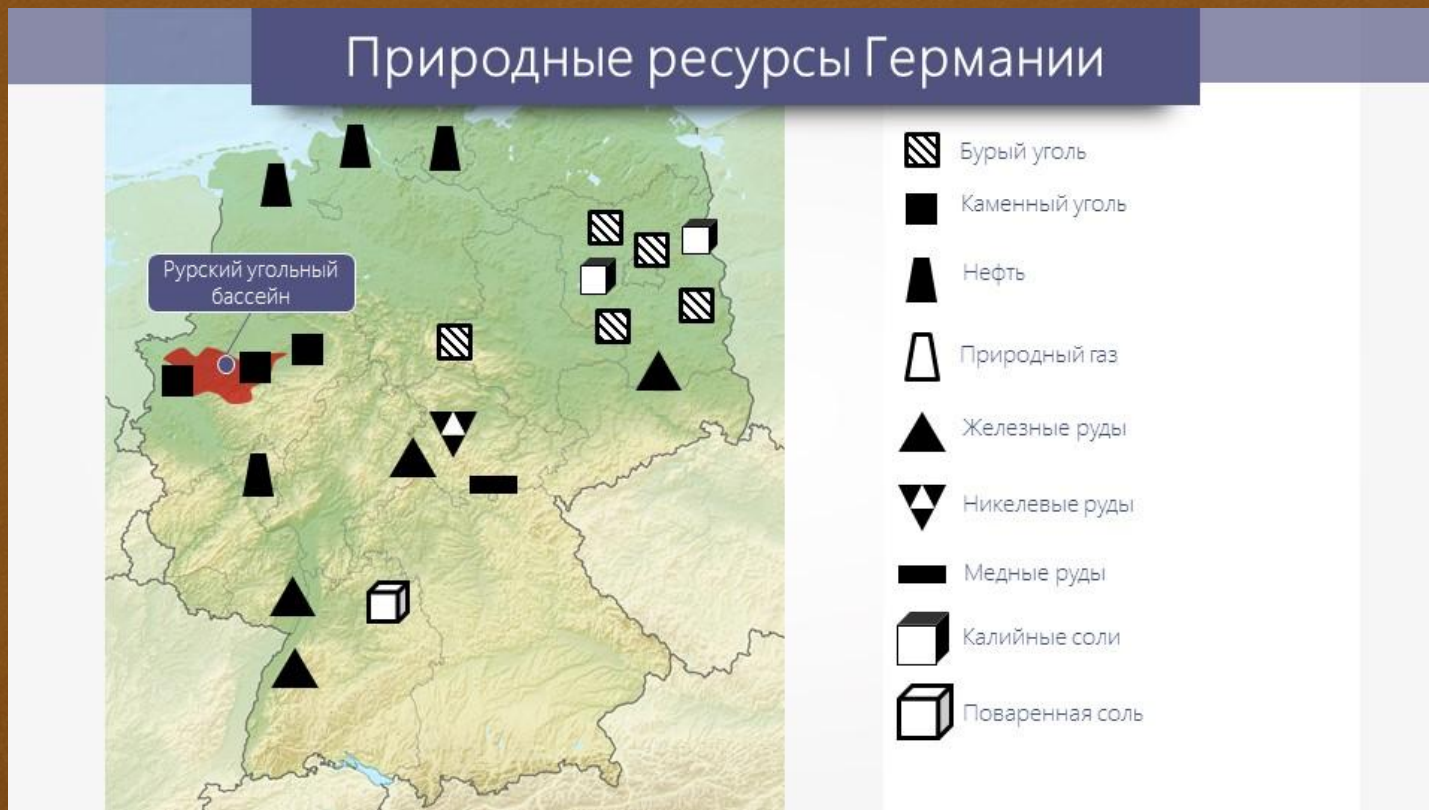
В Германии мало  
по запасам камня



А вот



# Карта природных ресурсов



# Население



На конец 2019 года, население Германии составляло 81 453 631 человек. За 2019 годовой прирост составил 0.06 %.

Вот основные демографические показатели Германии за 2019 год:

Родившихся: 678 896 человек

Умерших: 879 959 человек

Естественный прирост населения: -201 064 человек

Миграционный прирост населения: 252 347 человек

Мужчин: 39 895 656 человек (по оценке на 31 декабря 2019 года)

Женщин: 41 557 975 человек (по оценке на 31 декабря 2019 года)

По статистике число городского населения Германии в 2019 году увеличилось на 4% по сравнению в 2010 годом. Это говорит о том, что уровень урбанизации Германии продолжает расти. Сейчас около 80 процентов германцев – это городские жители.

Для населения Германии характерна исключительная однородность его национального состава: почти 100% его постоянных жителей – немцы.

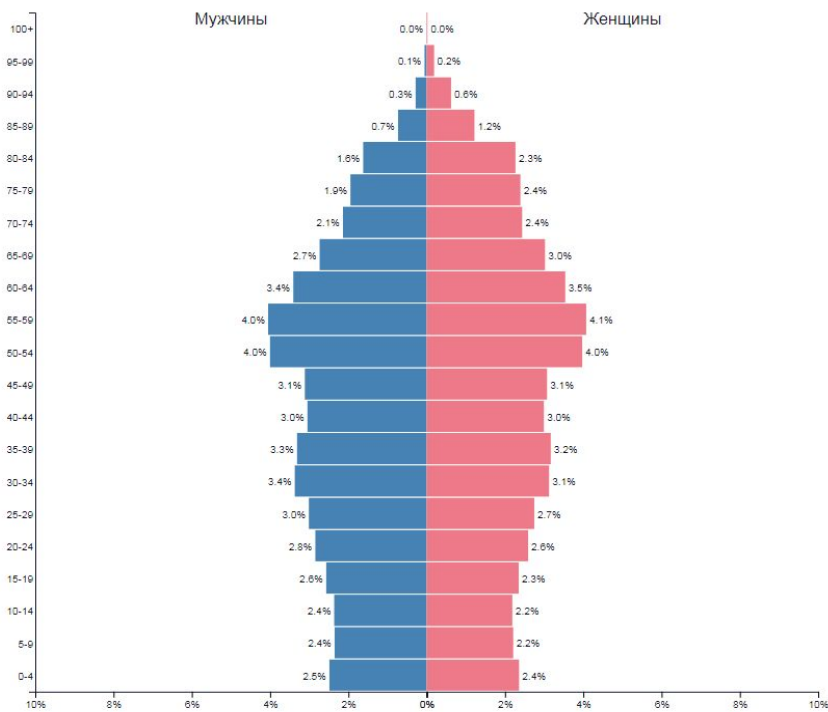
Национальные меньшинства составляют около 0,2% населения страны. Это: датчане – 30 тыс., цыгане – 40 тыс., голландцы – 80 тыс., лужичане – 20 тыс.,





Германия ▼  
2020

Население: 83,783,945





# Научно-техническая революция

До середины 60-х годов развитие индустрии можно было назвать “научоэкономящим”, затраты на науку и образование были небольшие, набор экспортной продукции оставался более или менее традиционным: станки, электрооборудование, автомашины. С середины 60-х развитие индустрии стало более интенсивным, происходят быстрые перемены в структуре промышленности и экспорта.

Были созданы совершенно новые отрасли – электроника, авиаракетная, атомная техника и атомная энергетика. Доля новых и новейших отраслей выросла почти вдвое. Лицо германской индустрии определяет теперь нефтепереработка, электротехника и автомобилестроение.

От этих отраслей зависит ныне положение ФРГ на внешних рынках. На экспорт идёт более 40 % автомобилей, 30 % химикатов, более 20 % изделий электроники и электротехники. По вывозу автомобилей и многих других изделий ФРГ занимает первое место в мире. Также одной из ведущих отраслей остается атомная энергетика.





# Мировое хозяйство



Германия на современном этапе ее развития является лидером европейских стран и одной из ведущих стран всего мирового сообщества. И поэтому именно сейчас важно проанализировать степень участия страны в МЭО. Федеративная Республика Германия является движущей силой процесса европейского единства.

Положение страны на мировом уровне можно оценить только исходя из ее природно-географического, экономического и политического состояния, а показатели экономического развития являются основными показателями стабильности развития страны как на внутреннем, так и на внешнем рынках.

«Три кита», определяющие место и роль Германии в международном разделении труда – это химическая промышленность, автомобилестроение и энергетика. Они поглощают львиную долю внутренних и внешних инвестиционных потоков, рабочей силы и других производственных факторов. При этом производство немецкой промышленности значительно быстрее развивается за границей: перемещение производства в другие страны снижает трансакционные издержки, способствует рациональному распределению ресурсов и создает условия для увеличения объемов производства за счет повышения спроса в результате расширения рынков сбыта.

Доля промышленности в совокупном экспорте составляет 87% (2008 г.), тем



# Берлин



Берлин — столица и крупнейший город Германии, первый по населению и четвёртый по площади город Евросоюза. Развиты главным образом радиоэлектронная промышленность, машиностроение, транспортное строительство, город является важным центром торговли, местом проведения торговых ярмарок, выставок.





# Мюнхен



Мюнхен — город на реке Изар, на юге Германии, в федеральной земле Бавария. В Мюнхене прекрасная инфраструктура и хорошо развит малый, средний и крупный бизнес. Это город таких гигантов, как BMW, Microsoft и Siemens, которые недаром выбрали Мюнхен для своих немецких штаб-квартир.





# Кёльн



Кёльн — город в Федеративной Республике Германия, в земле Северный Рейн-Вестфалия. Город является четвёртым по населению и третьим по площади городом Германии, а также одним из крупнейших экономических и культурных центров страны. Богатые залежи бурого угля на западных окраинах и близость Рурской области позволили Кёльну начать в середине XIX века своё превращение в индустриальный центр Европы.



Спасибо за внимание!

