

**Филиал государственного бюджетного образовательного учреждения высшего образования
Московской области
«Университет «Дубна» -
Дмитровский институт непрерывного образования**

П РА К Т И Ч Е С К А Я Р А Б О Т А № 1

**по дисциплине « Информационные ресурсы и технологии в менеджменте »
тема « Геоинформационные ресурсы »**

**Выполнила: студентка 2 курса группы 0414-МО(з)
направления Менеджмент
профиль Менеджмент организаций
ФИО Дувалина Любовь Дмитриевна**

Проверила: Кузнецова Виктория Борисовна

Геоинформационная система (ГИС)



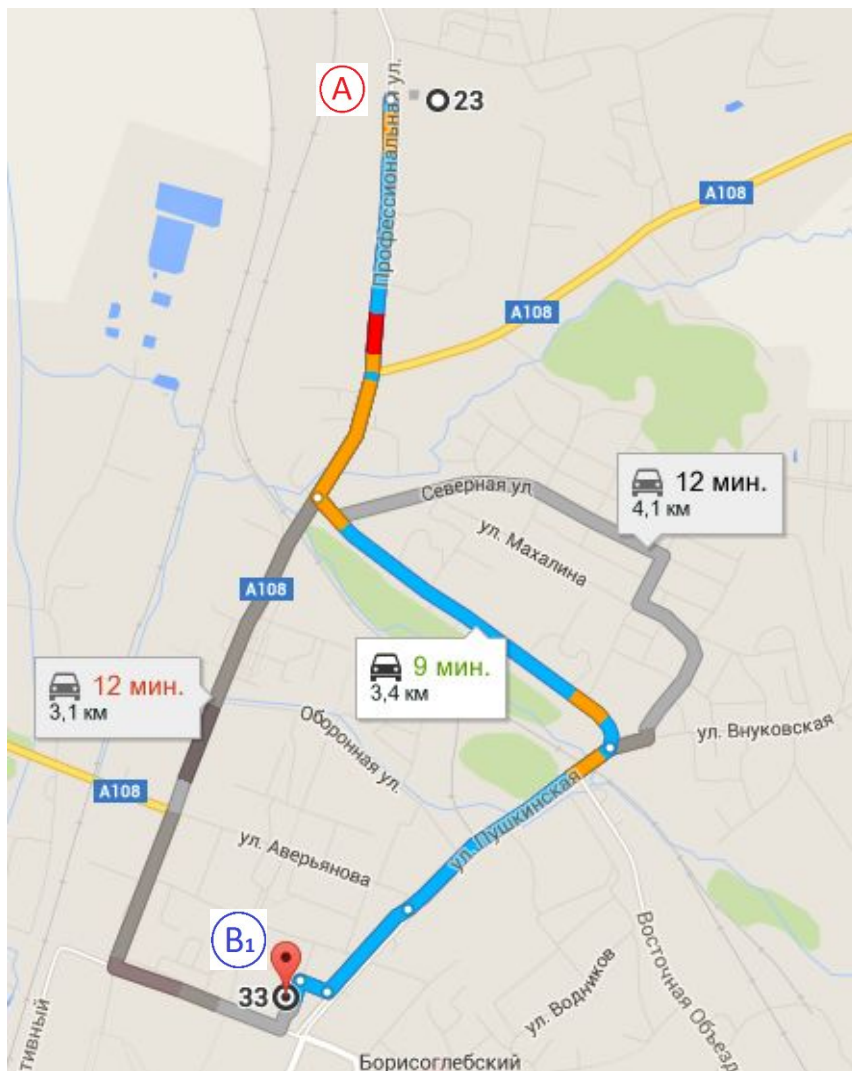
Карты
Информация

Организация, хранение
и представление данных

1. Точка А (Дино) до точки В1 (Домашний адрес)

А) микрорайон ДЗФС, 23, Россия, Московская область, Дмитров

В1) микрорайон имени А.М. Маркова, дом 33 Дмитров, Московская область, Россия



← откуда: 23, Дмитров, Московская область
куда: 33, Дмитров, Московская область

9 мин. (3,4 км)



через ул. Профессиональная и мкр. Махалина
Без пробок: 8 мин.

23

Дмитров, Московская область

↑ Направляйтесь на юг по ул. Профессиональная
в сторону микрорайон ДЗФС

1,1 км

↶ Поверните налево на мкр. Махалина

1,1 км

↑ мкр. Махалина поворачивает направо и
переходит в ул. Пушкинская

700 м

↷ Плавно поверните направо

300 м

↷ Поверните направо

83 м

↶ Поверните налево

📍 Пункт назначения будет справа

52 м

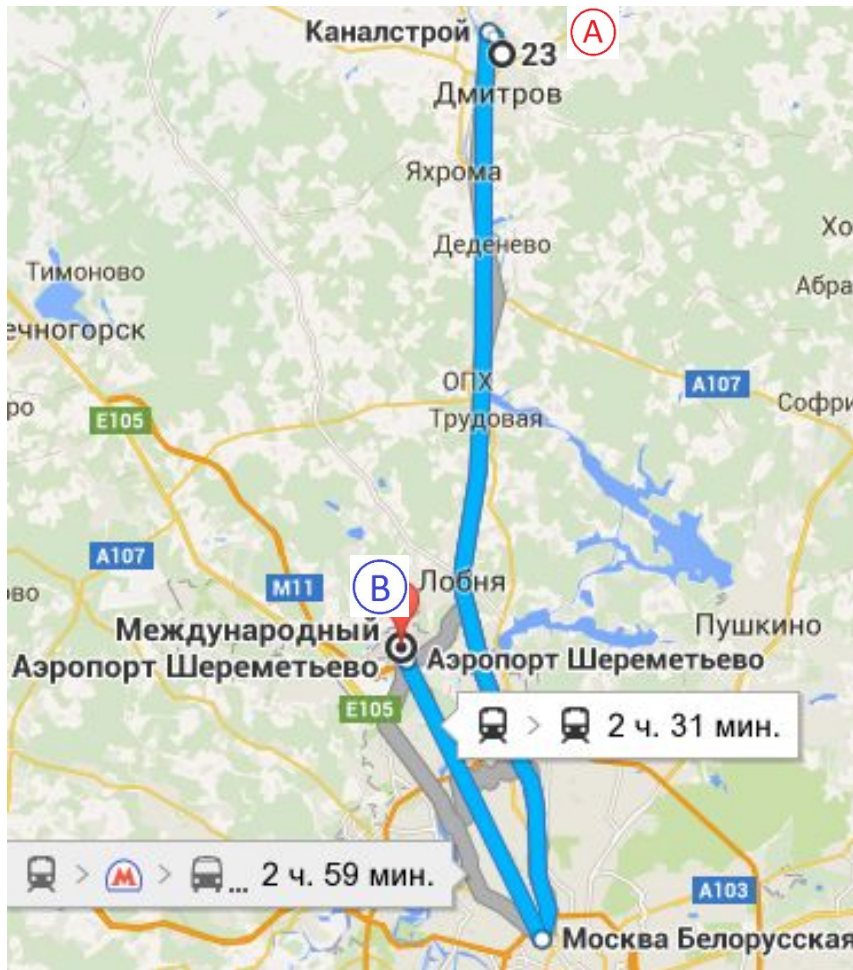
33

Дмитров, Московская область

2. Точка А (Дино) до точки В2 (Kriegerstraße 42, 82110 Germering, Германия)

А) микрорайон ДЗФС, 23, Россия, Московская область, Дмитров.

В) Путь  до Международного Аэропорта Шереметьево Терминал D , Московская обл., Химки г., Международный аэропорт Шереметьево.



← отсюда: 23, Дмитров, Московская область
куда: Международный Аэропорт Шереметьево, Х...

14:38 – 17:09 (2 ч. 31 мин.)

🚶 > 🚆 Савёлово - Кубинка > 🚆
Москва Белорусская - Аэропорт (Шереметьево)
В 15:03 отсюда: Каналстрой
🚶 29 мин.

14:38 ○ 23
Дмитров, Московская область

🚶 Нужно идти пешком
▼ ≈25 мин., 2,0 км

15:03 ○ Каналстрой

🚆 Савёлово - Кубинка 6249+ в направлении: Кубинка
▼ 1 ч. 16 мин. (остановок: 14)

14:19
14:30 ○ Москва Белорусская

🚆 Москва Белорусская - Аэропорт (Шереметьево)
7274 в направлении: Аэропорт (Шереметьево)
▼ 35 мин. (без остановок)

17:05 ○ Аэропорт Шереметьево

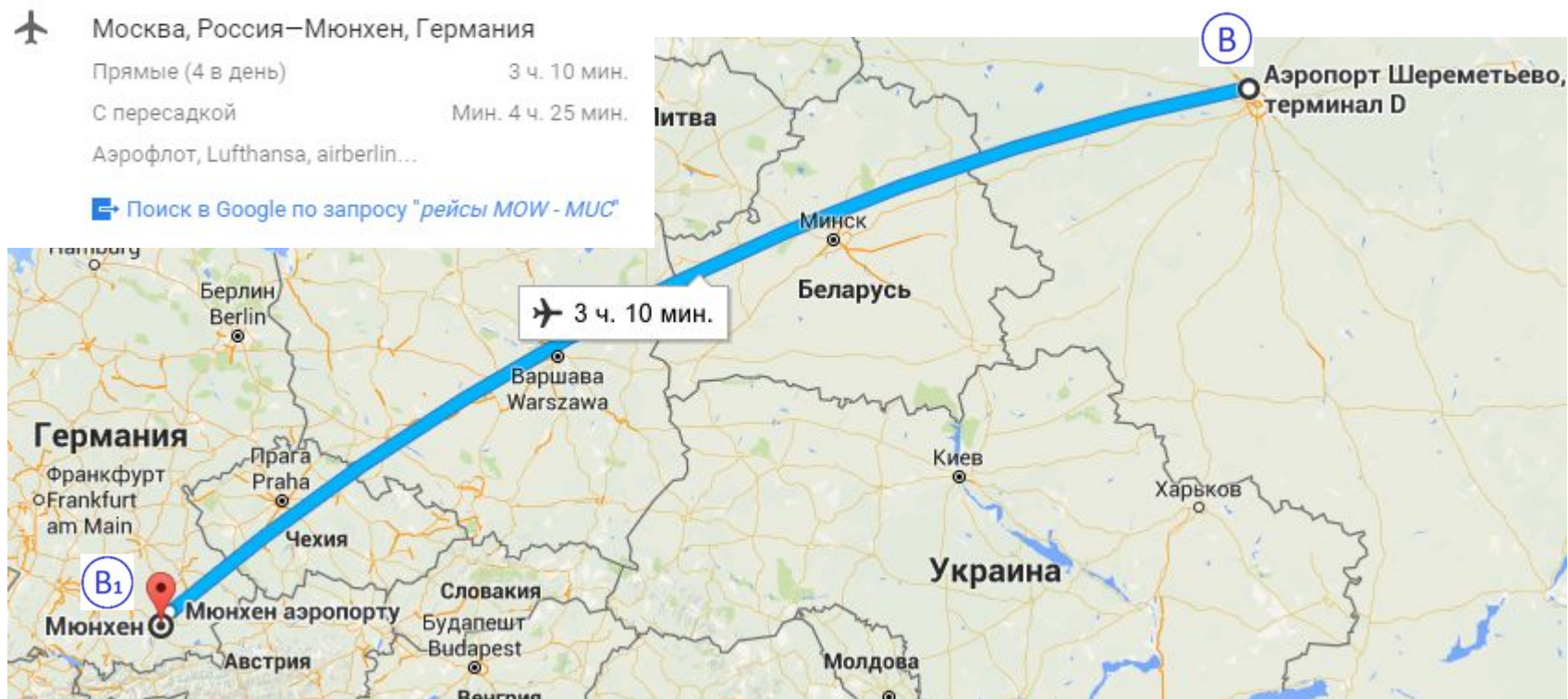
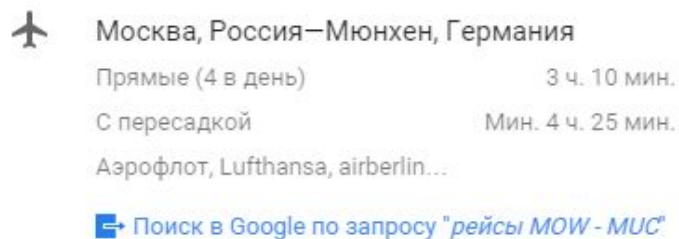
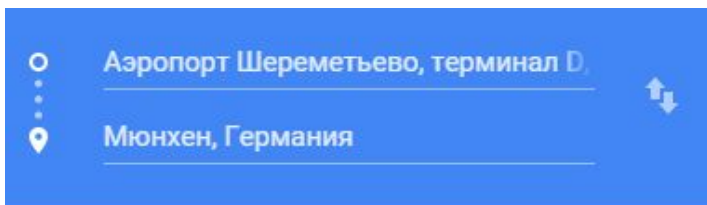
🚶 Нужно идти пешком
≈4 мин., 270 м

17:09 ○ Международный Аэропорт Шереметьево, Химки, Московская область
141400

2.1 Точка А (Дино) до точки В2 (Kriegerstraße 42, 82110 Germering, Германия)

В) Международный Аэропорт Шереметьево Терминал D , Московская обл., Химки г.,
Международный аэропорт Шереметьево

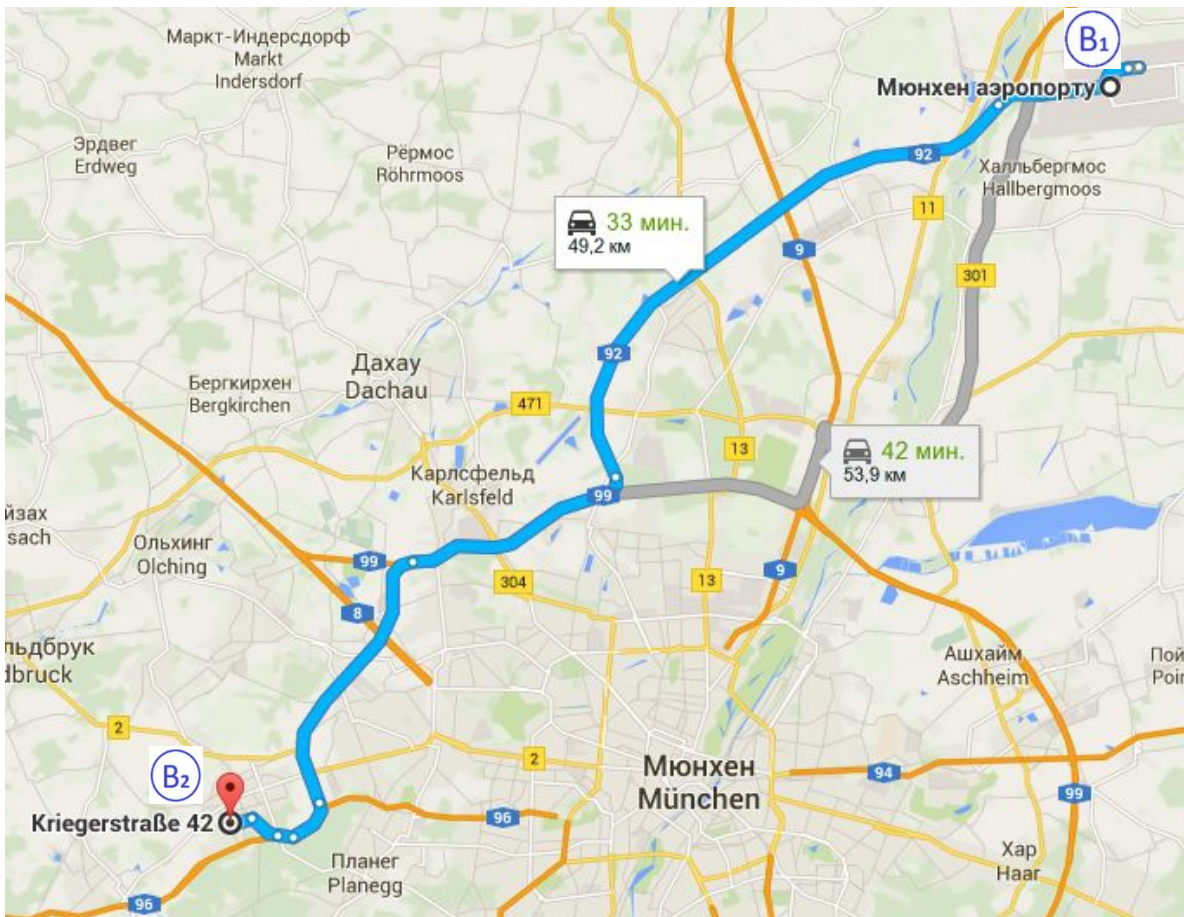
В1) Путь  до Мюнхена аэропорта, Nordallee 25, 85356 München, Германия



2.2 Точка А (Дино) до точки В2 (Kriegerstraße 42, 82110 Germering, Германия)

В1) Мюнхен аэропорту, Nordallee 25, 85356 München, Германия

В2) Путь  до Kriegerstraße 42, 82110 Germering, Германия



← откуда: Мюнхен аэропорту, Nordallee 25, 85356 М...
куда: Kriegerstraße 42, 82110 Germering, Германия

33 мин. (49,2 км)

через А92 и А99

Без пробок: 33 мин.

Мюнхен аэропорту

Nordallee 25, 85356 München, Германия

- Направляйтесь по Zentralallee и St2584 в сторону А92 (Freising)
4 мин. (5,4 км)
- По А92 и А99 направляйтесь в сторону Planegger Str. (Germering). С А96 выезжайте на съезд 34-Germering-Süd.
25 мин. (41,7 км)
- Продолжайте движение по Planegger Str.. Направляйтесь по Friedenstraße в сторону Kriegerstraße.
5 мин. (2,1 км)

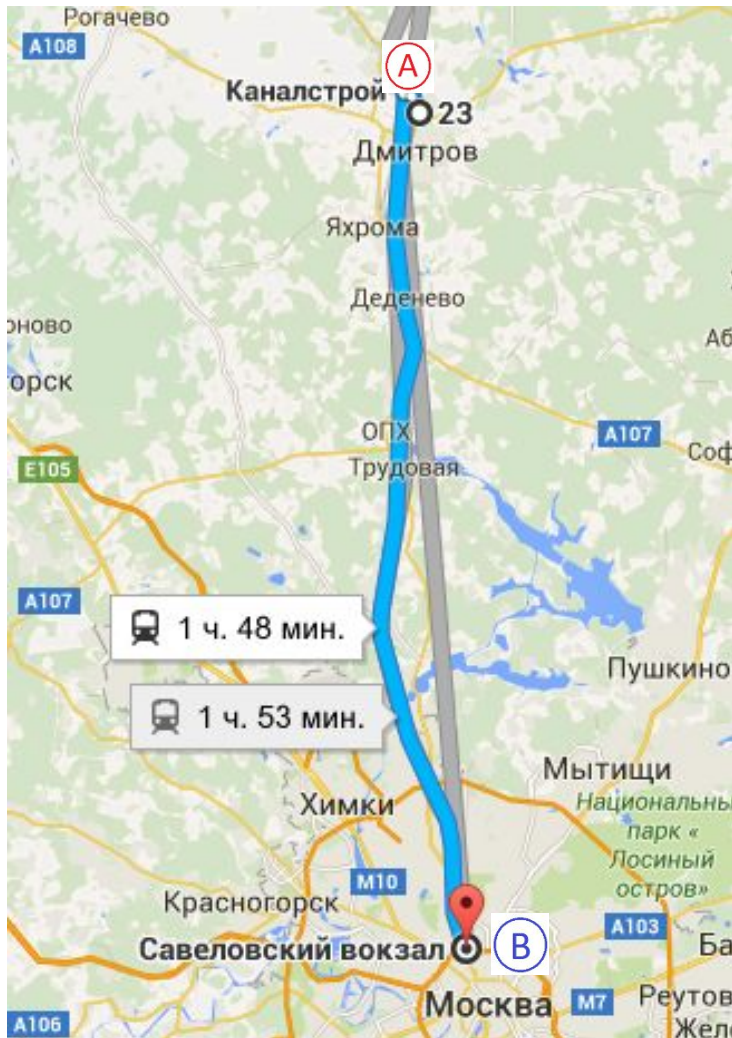
Kriegerstraße 42

82110 Germering, Германия

3. Точка А (Дино) до точки ВЗВЗ (Большая Грузинская ул., 1, Москва «Московский Зоопарк»)

А) микрорайон ДЗФС, 23, Россия, Московская область, Дмитров.

В) Путь  до Савеловского вокзала



← отсюда: 23, Дмитров, Московская область
куда: Савеловский вокзал


16:19 – 18:07 (1 ч. 48 мин.)

 >  Савёлово - Москва Савёловская > 


В 16:44 отсюда:Каналстрой

 36 мин.


16:19 ○ 23
Дмитров, Московская область

 Нужно идти пешком
∨ ≈25 мин., 2,0 км

16:44 ○ Каналстрой

 Савёлово - Москва Савёловская | 6313 в направлении: Москва Савёловская
∨ 1 ч. 12 мин. (остановок: 14)

17:56 ○ Москва Савёловская

 Нужно идти пешком
∨ ≈11 мин., 950 м

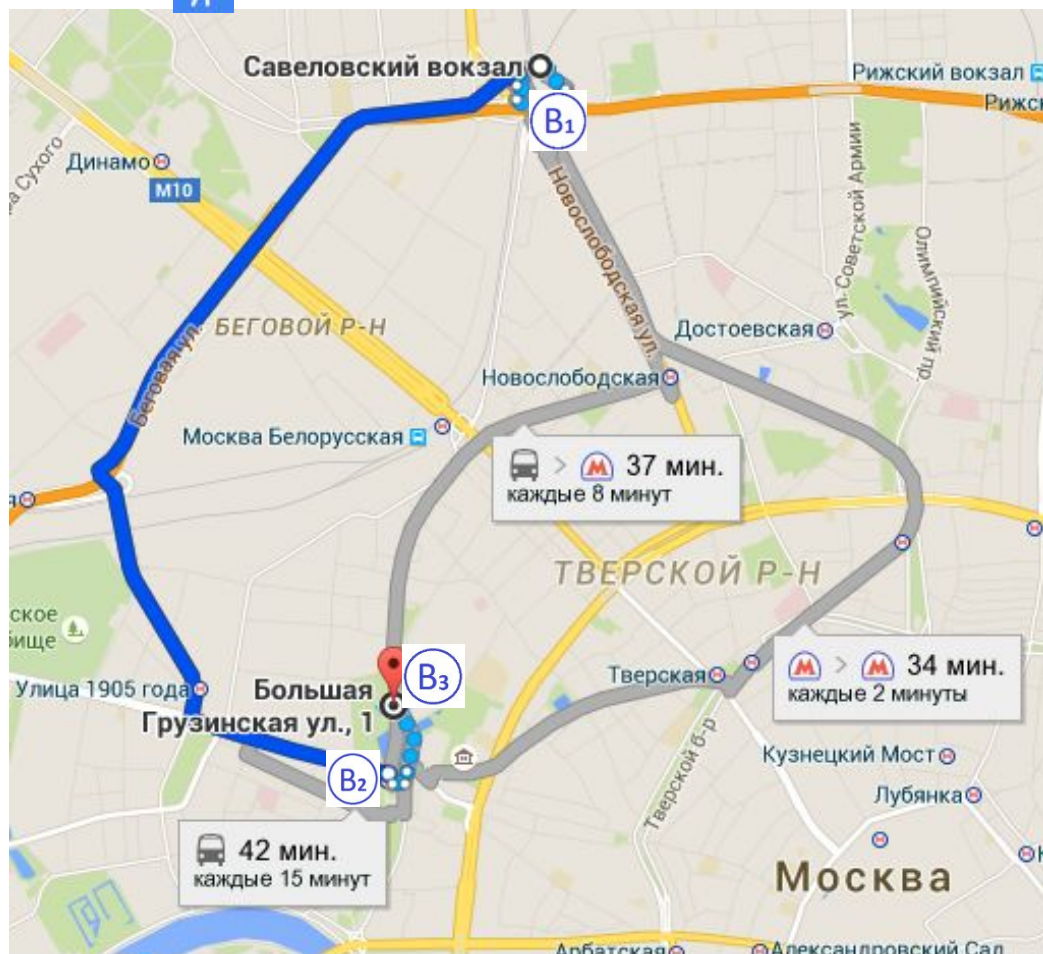
18:07 ○ Савеловский вокзал

3. Точка А (Дино) до точки В3 (Большая Грузинская ул., 1, Москва «Московский Зоопарк»)

В1) Савеловский вокзал

В2) Путь  до Метро Краснопресненская, Москва

В3) Путь  до Большая Грузинская ул., 1, Москва



← откуда: Савеловский вокзал
куда: Большая Грузинская ул., 1, Москва

15:33 – 16:11 (38 мин.)

 >  79 > 


В 15:53 отсюда: Савеловский вокзал

 15 мин. каждые 12 минут

15:33  Савеловский вокзал

 Нужно идти пешком
∨ ≈8 мин., 650 м

15:53  Савеловский вокзал

 79 в направлении: Стадион «Лужники» Южная
∨ 11 мин. (остановок: 12)

16:04  Станция метро «Краснопресненс.

 Нужно идти пешком
∨ ≈7 мин., 550 м

16:11  Большая Грузинская ул., 1
Москва

СПАСИБО

ЗА

ВНИМАНИЕ!