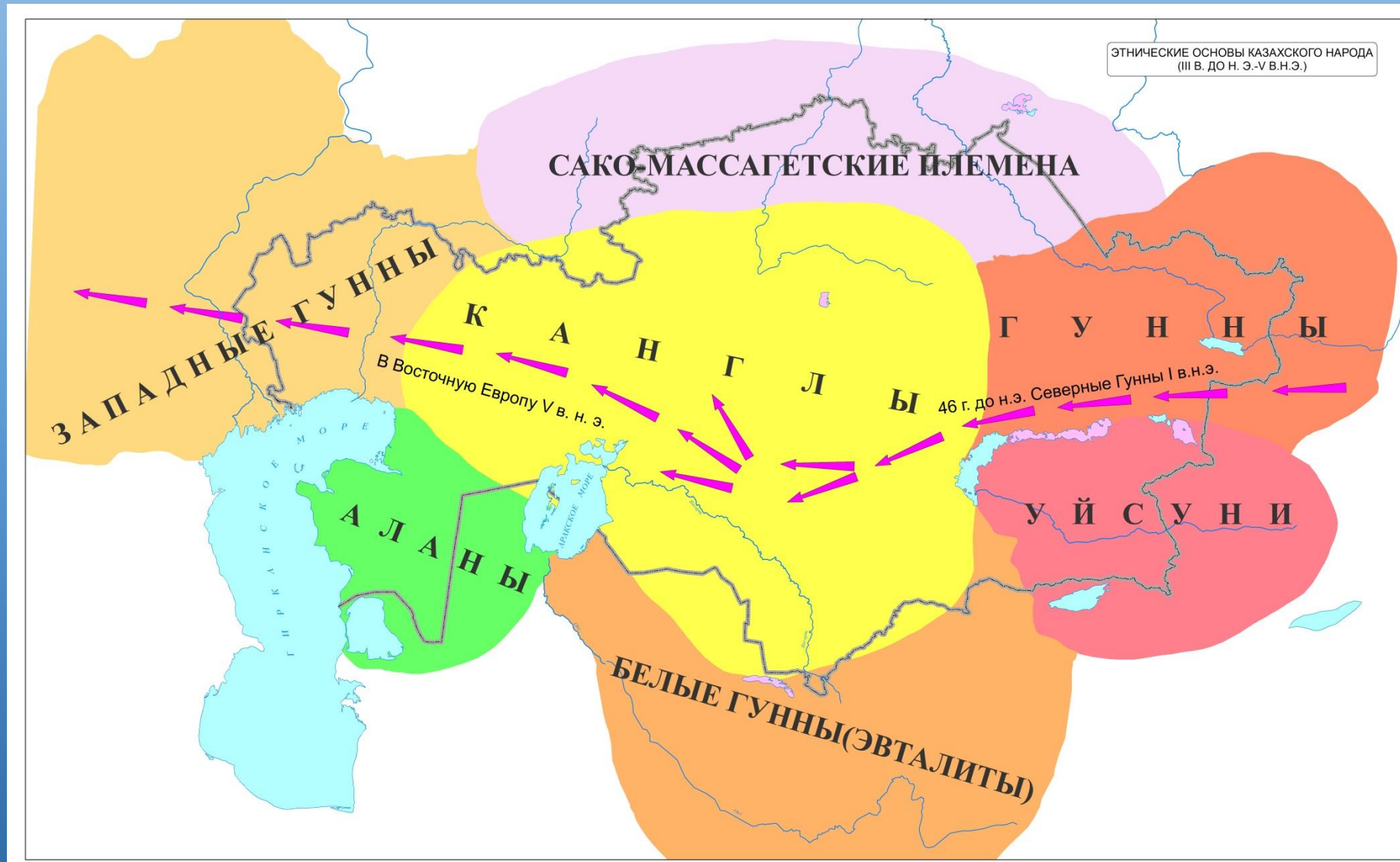


**НАРОД КАЗАХСТАНА**  
  
научная интерактивная карта

# 1. Этнические основы казахского народа (VII в. до нашей эры – IV до нашей эры)



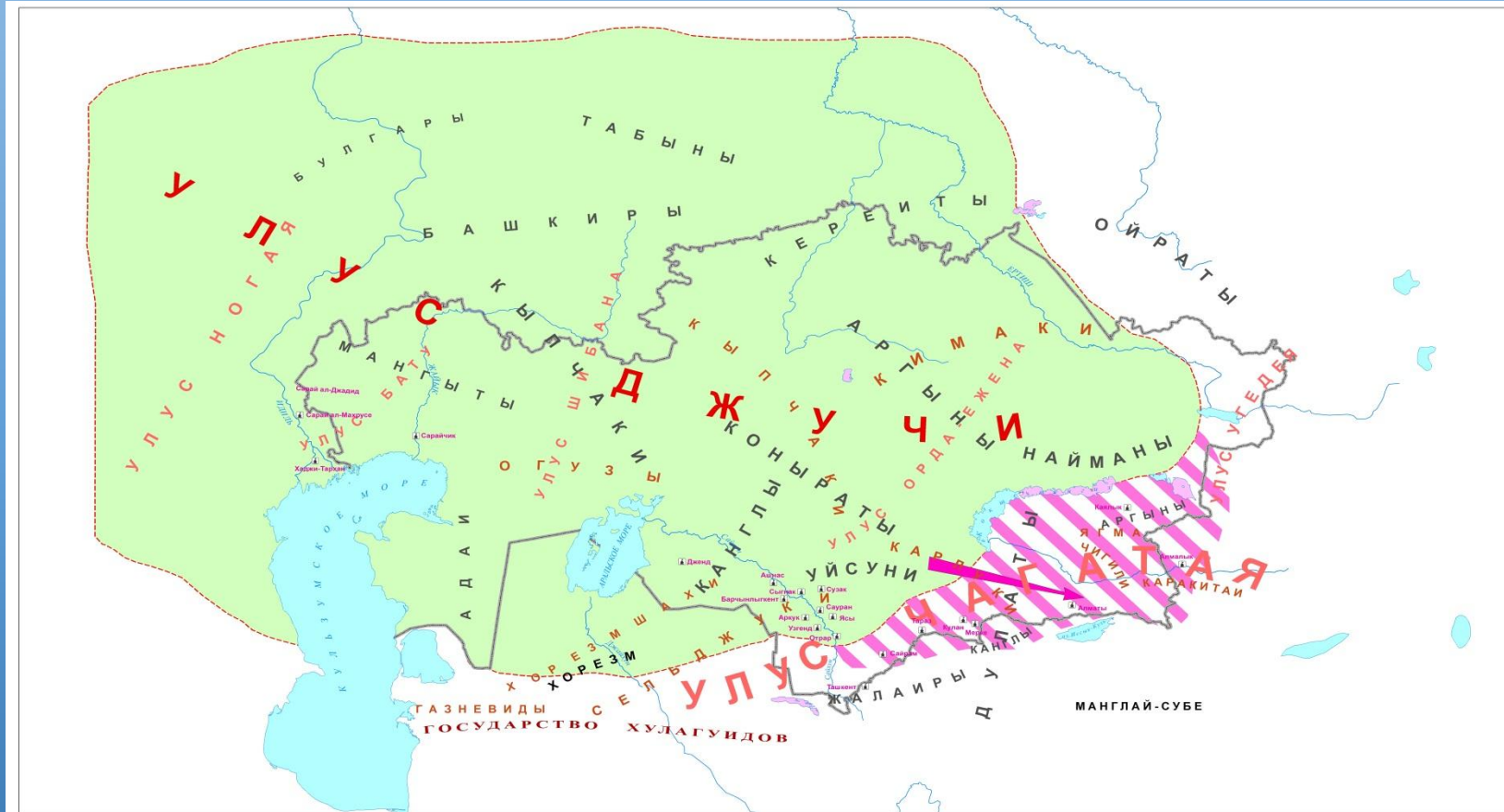
## 2. Этнические основы казахского народа (III в. до н.э. – V в. н.э.)



# 3. Этнические основы казахской государственности (VI в. - начало XIII в. н.э.)



# 4. Расселение племен в казахской степи в XIII-XV вв.



Племена и объединения племен:




НАЙМАНЫ	АРГЫНЫ	ДУЛАТЫ
ОЙРАТЫ	АДАИ	ЖАЛАИРЫ
КЕРЕИ	КОНЫРАТЫ	БАШКИРЫ
КЫПЧАКИ	КАНГЛЫ	БУЛГАРЫ
МАНГЫТЫ	УЙСУНИ	ТАБЫНЫ

Улусы Чингизидов (XIII в.)

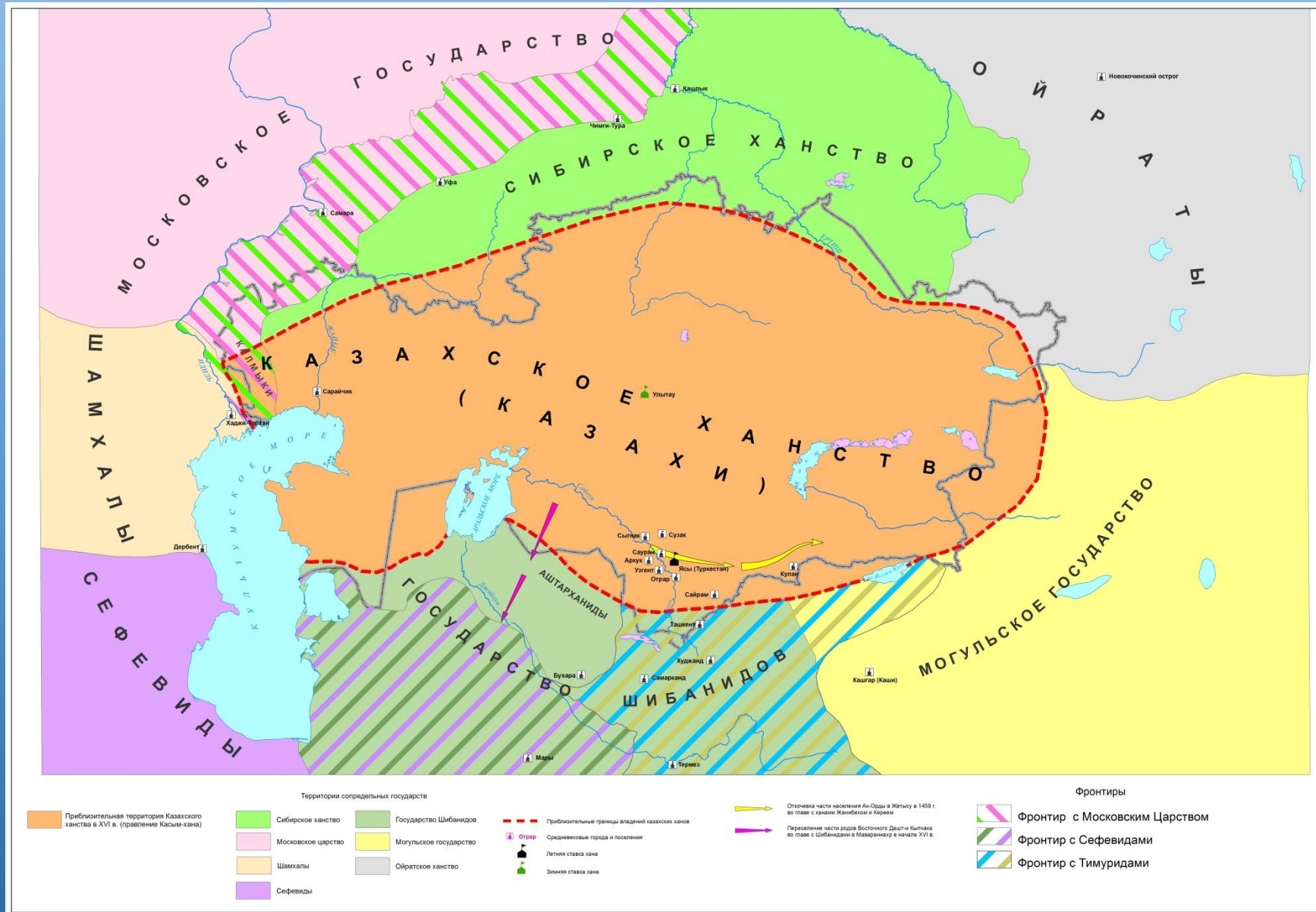
УЛУС ДЖУЧИ  
 УЛУС ОРДА-ЕЖЕНА  
 УЛУС БАТУ  
 УЛУС ШИБАНА  
 УЛУС НОГАЯ  
 УЛУС ЧАГАТАЯ  
 УЛУС УГЕДЕЯ

Племенные союзы и династийные владения (XI - нач. XIII вв.)

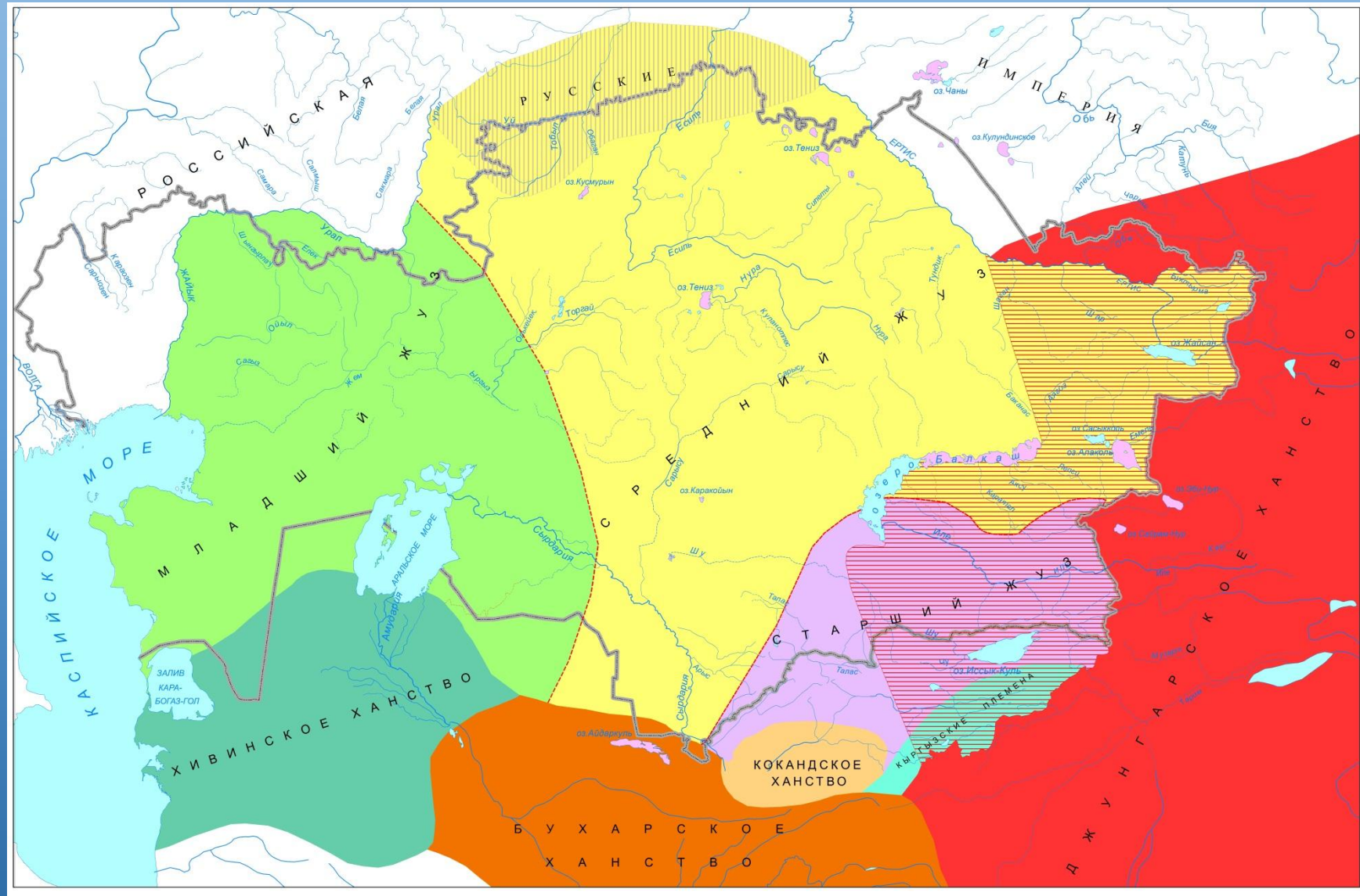
ОГУЗЫ  
 КЫПЧАКИ  
 КИМАКИ  
 КАРЛУКИ  
 ЯГМА  
 КАРАКИТАИ  
 ХОРЕЗМШАХИ  
 СЕЛЬДЖУКИ  
 ГАЗНЕВИДЫ  
 ЧИГИЛИ

 Территория Улус Джучи  
 Фронтир с Чагатаидами  
 Откочевка под эгиду Керей и Жанибека

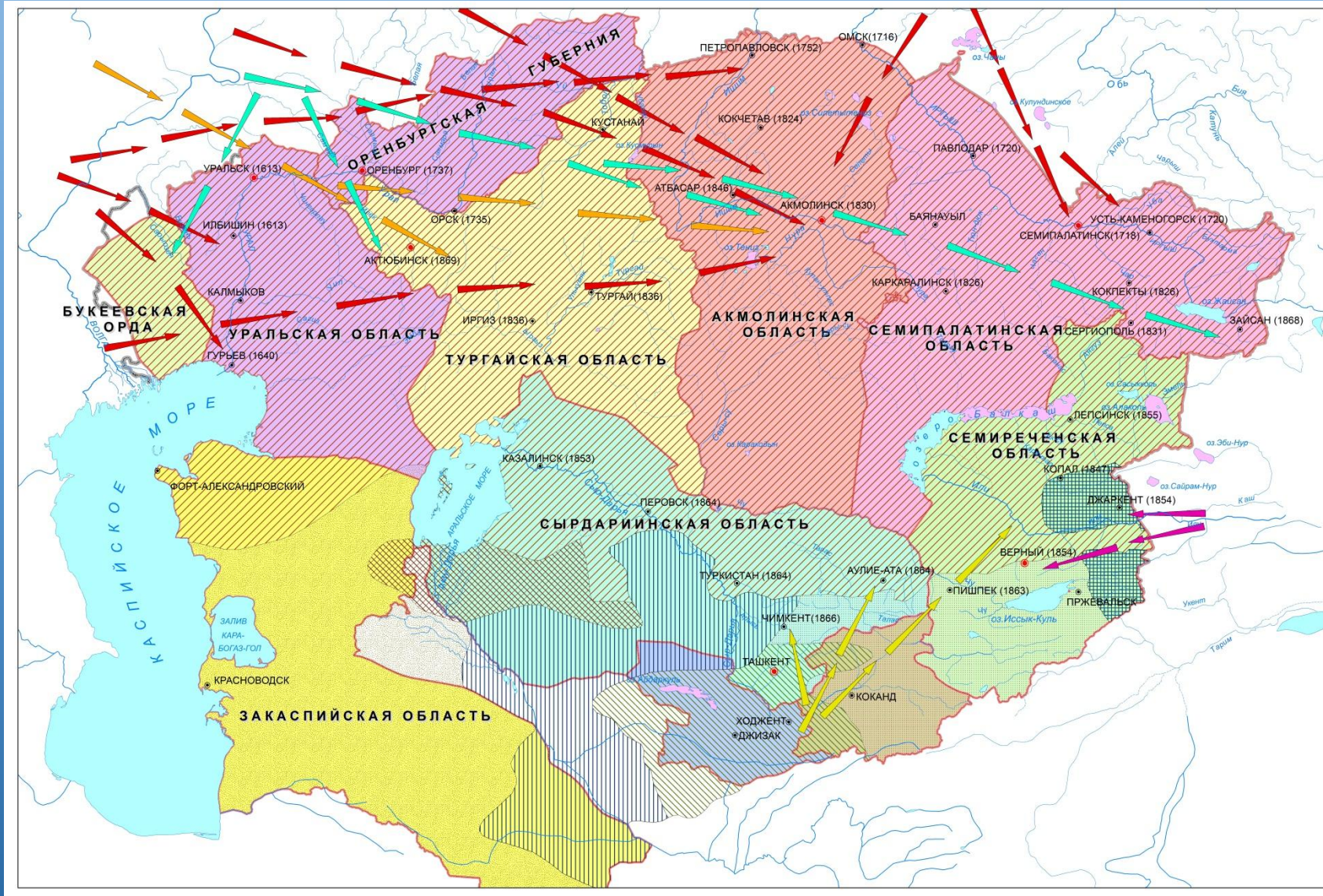
# 5. Казахское ханство в XVI- XVII вв.



# 6. Казахстан в XVIII веке

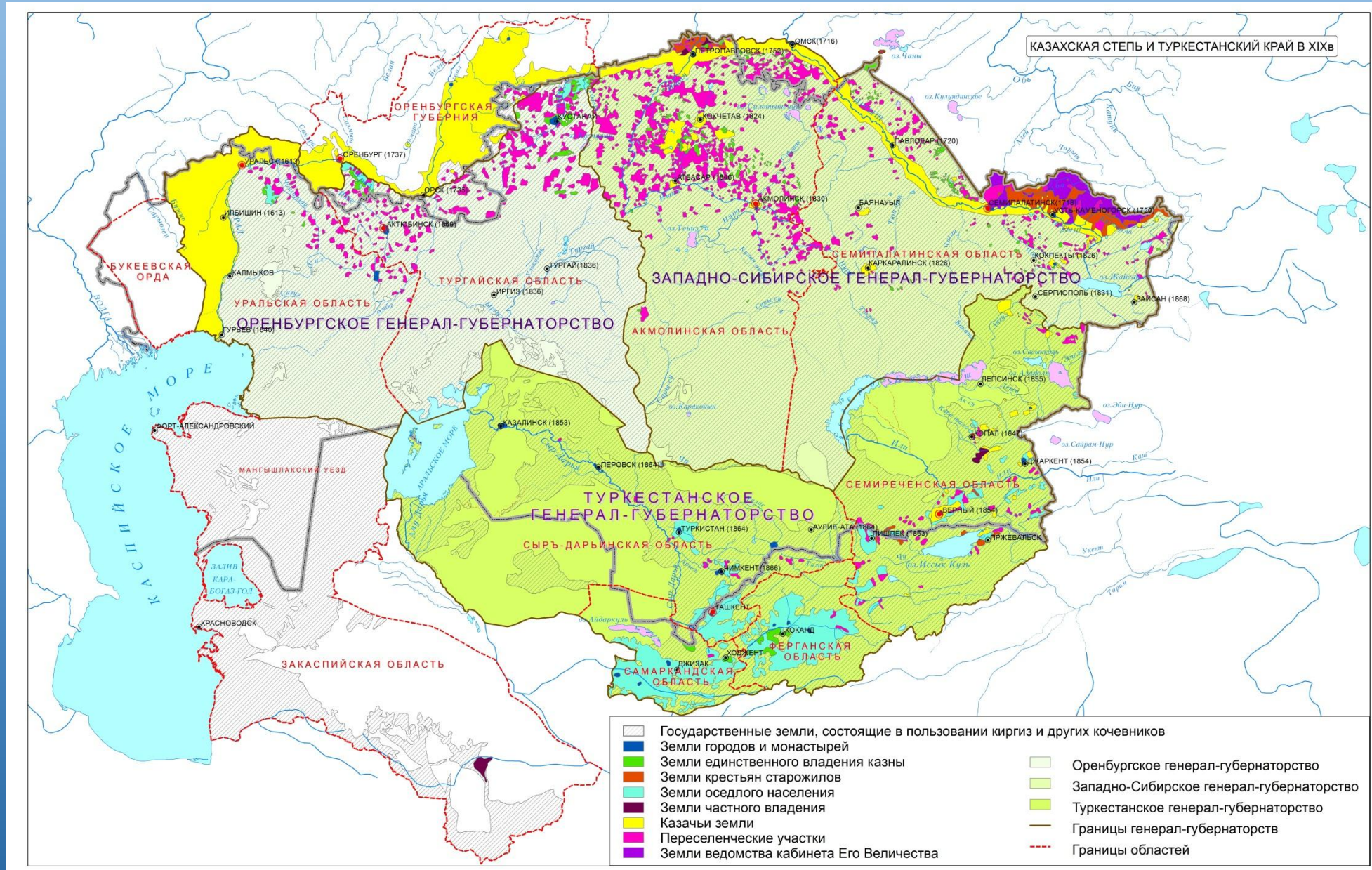


# 7. Этнодемографическая карта Казахстана в конце XIX в.- начале XX в.

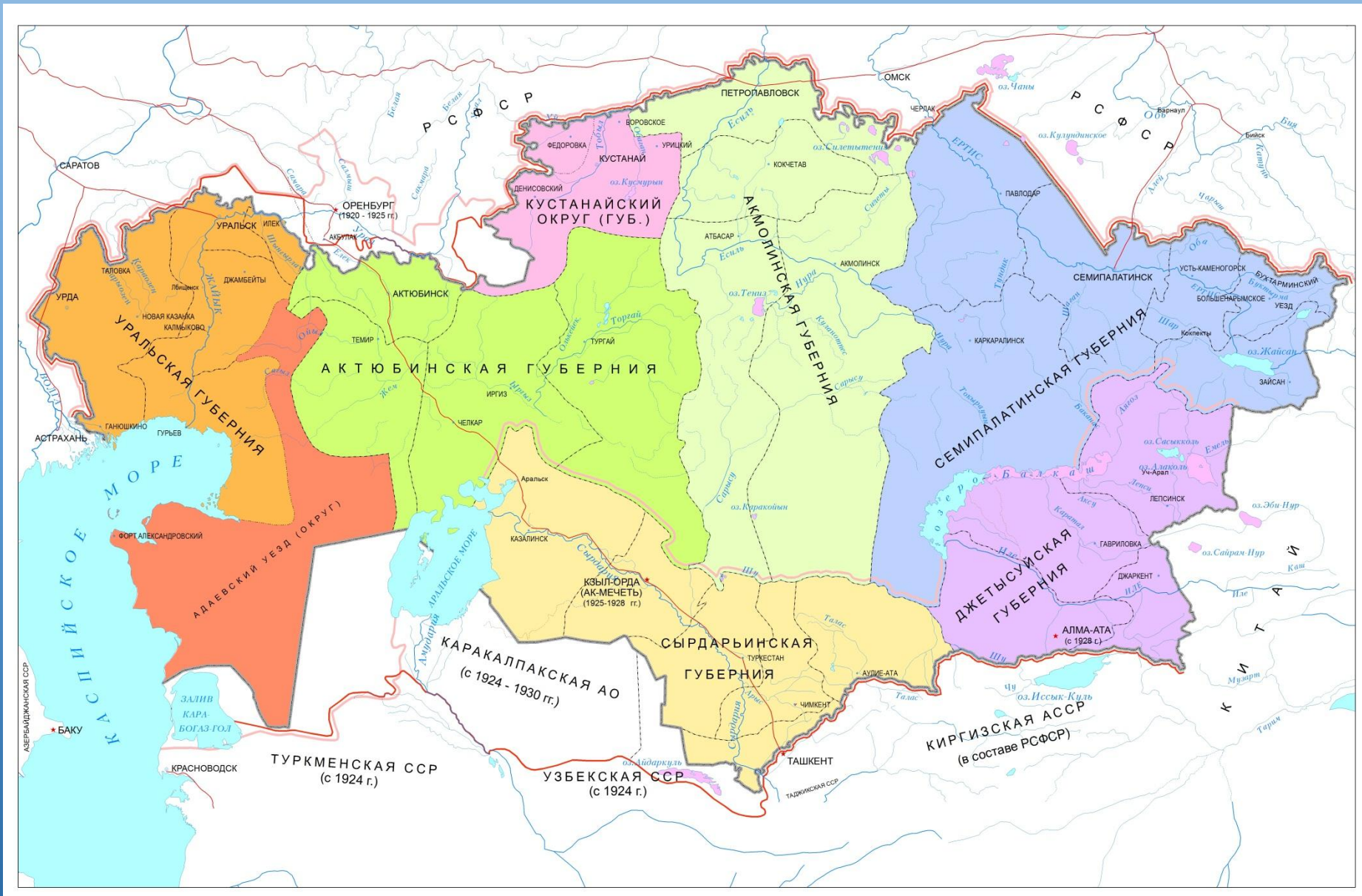




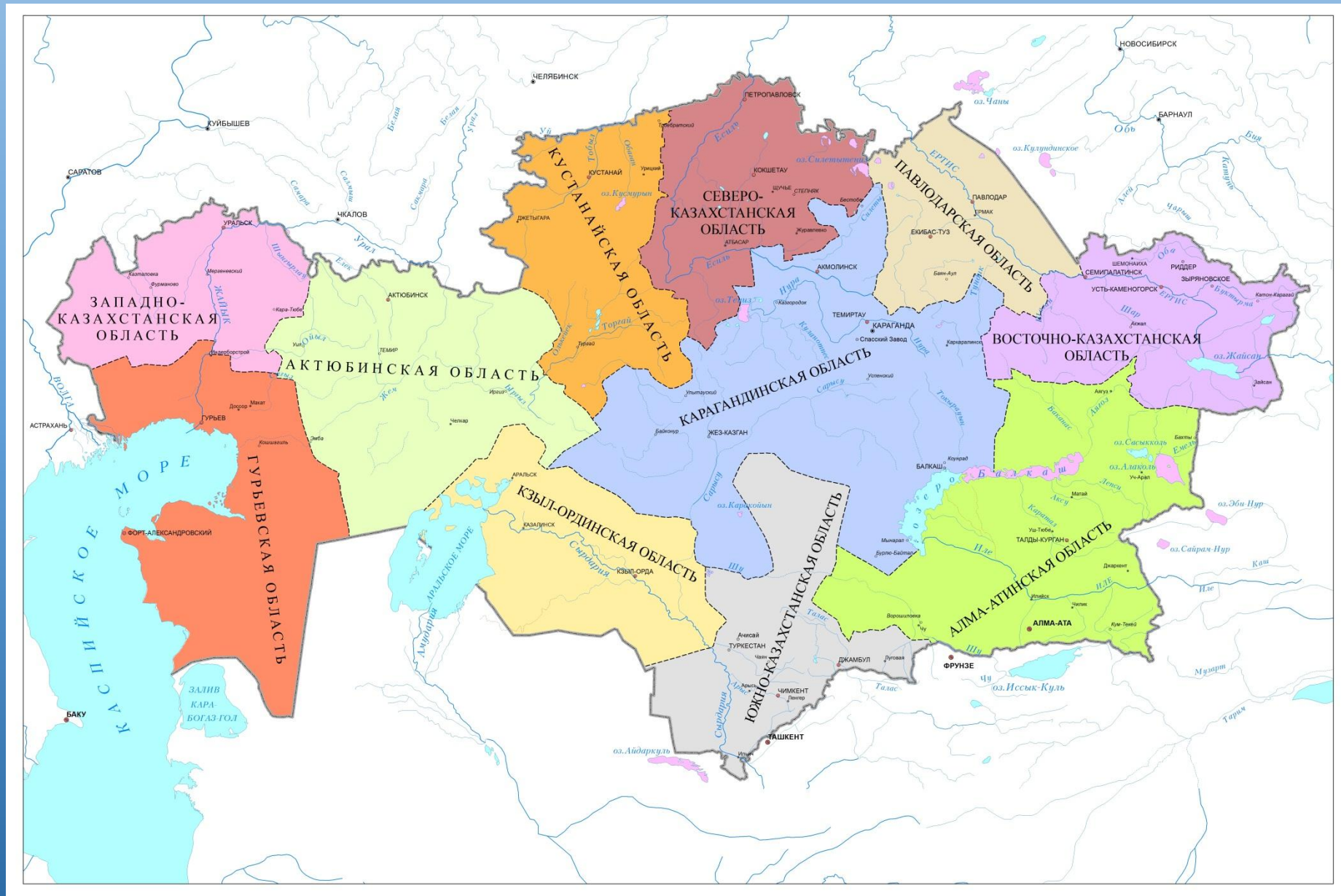
# 8. Казахская степь и Туркестанский край в XIX в.



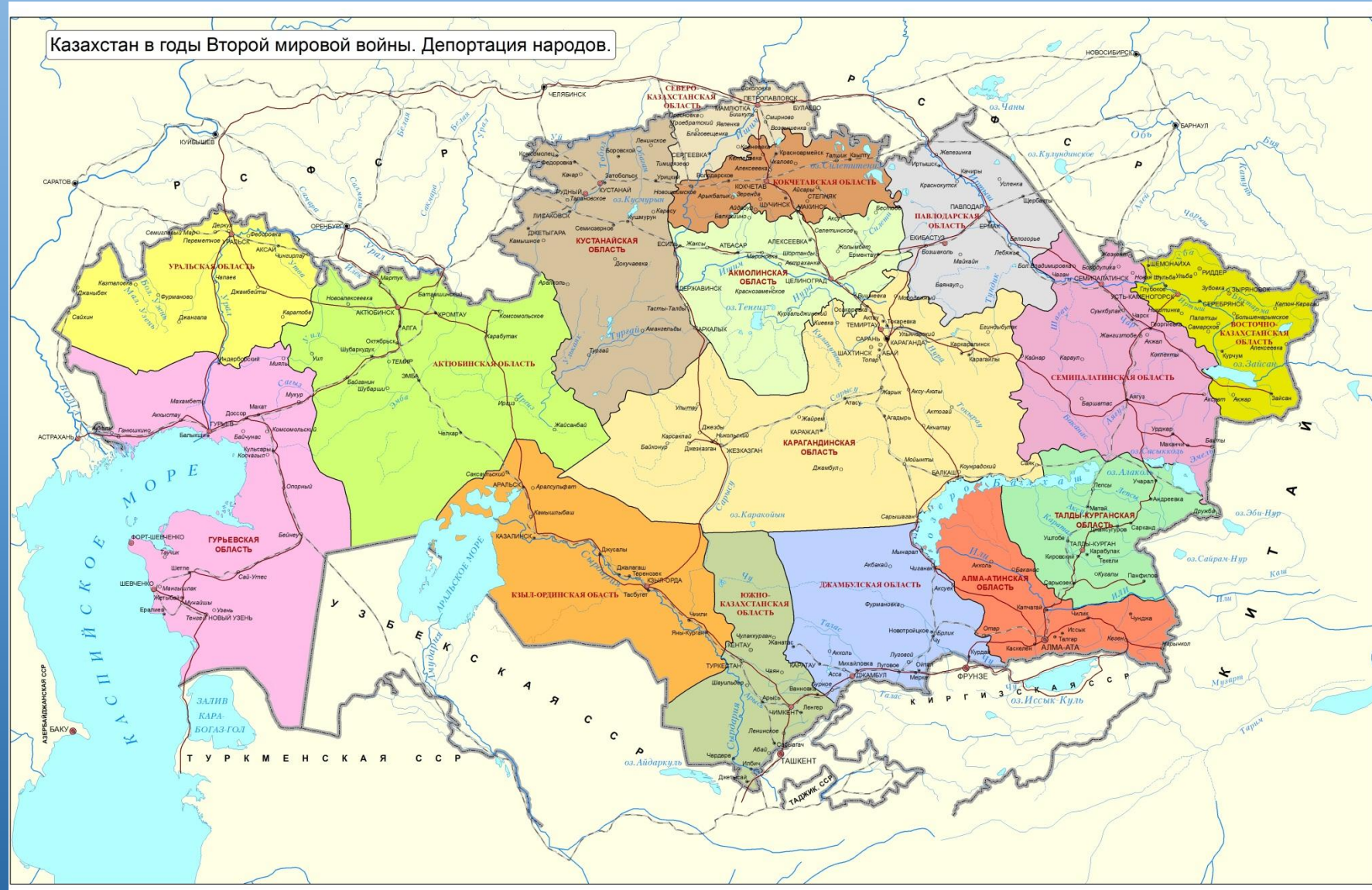
# 9. Казахстан в 20-годы XX века



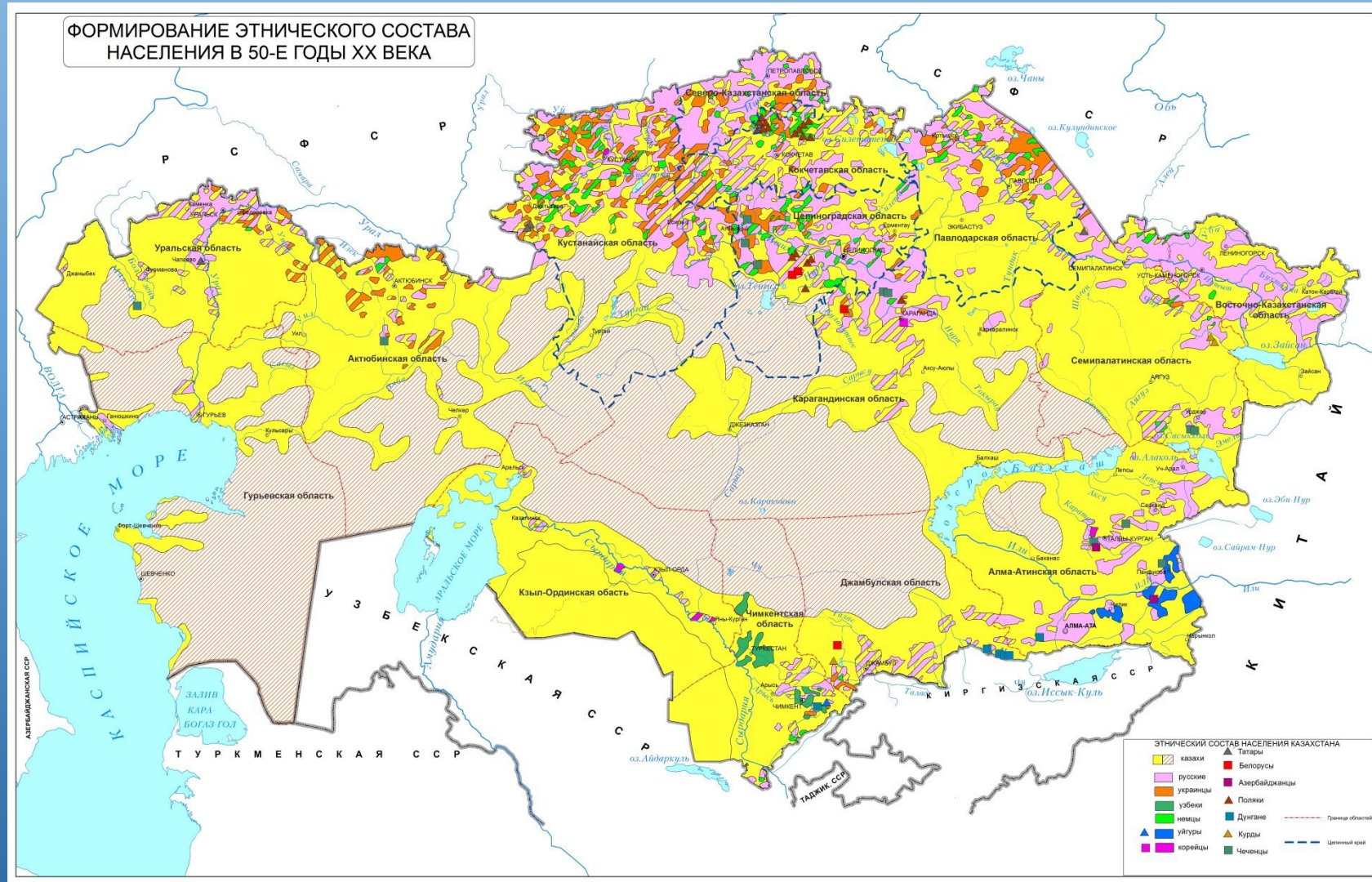
# 10. Казахстан в 30-е годы XX века



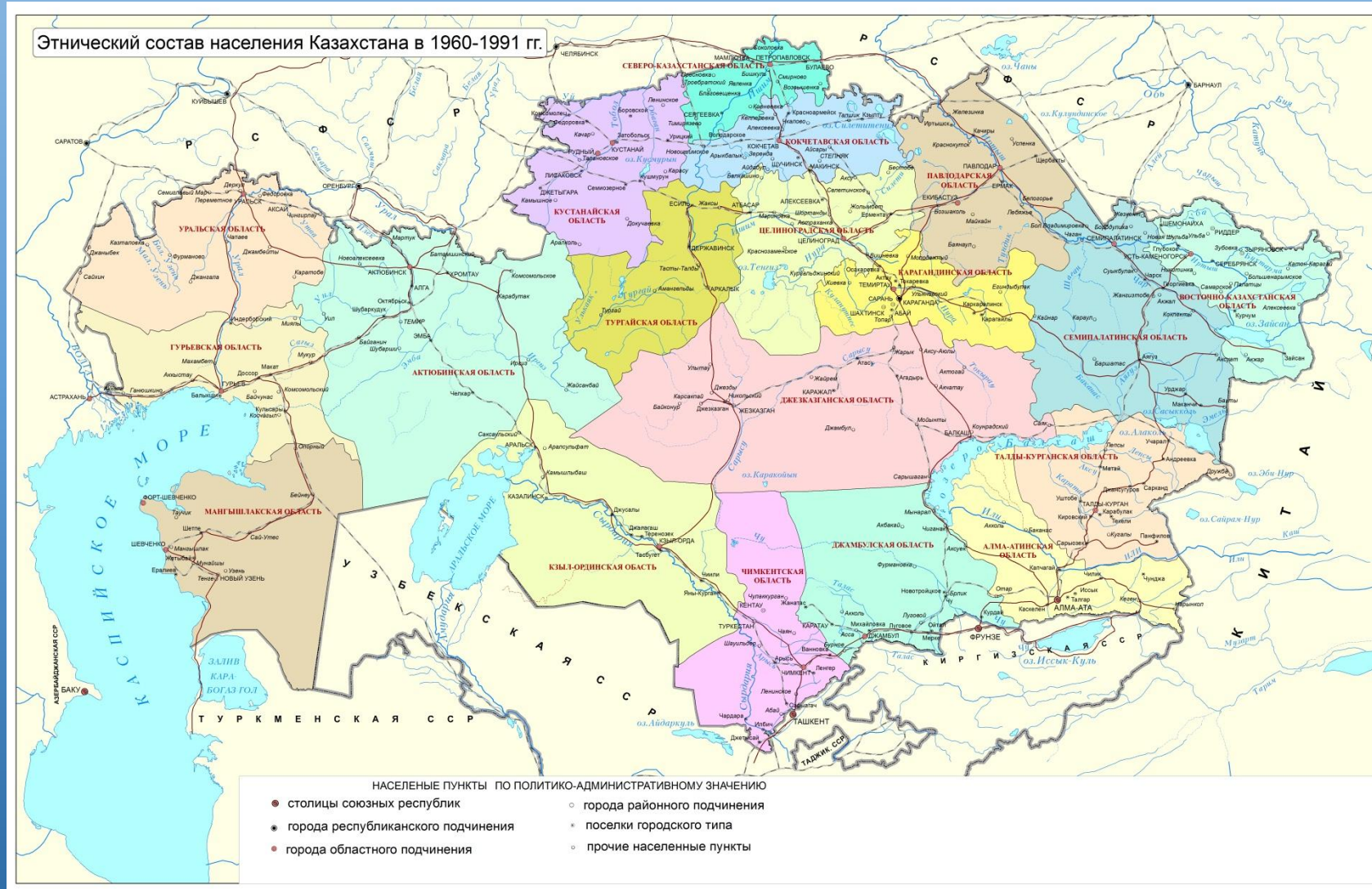
# 11. Казахстан в годы Второй мировой войны. Депортация народов.



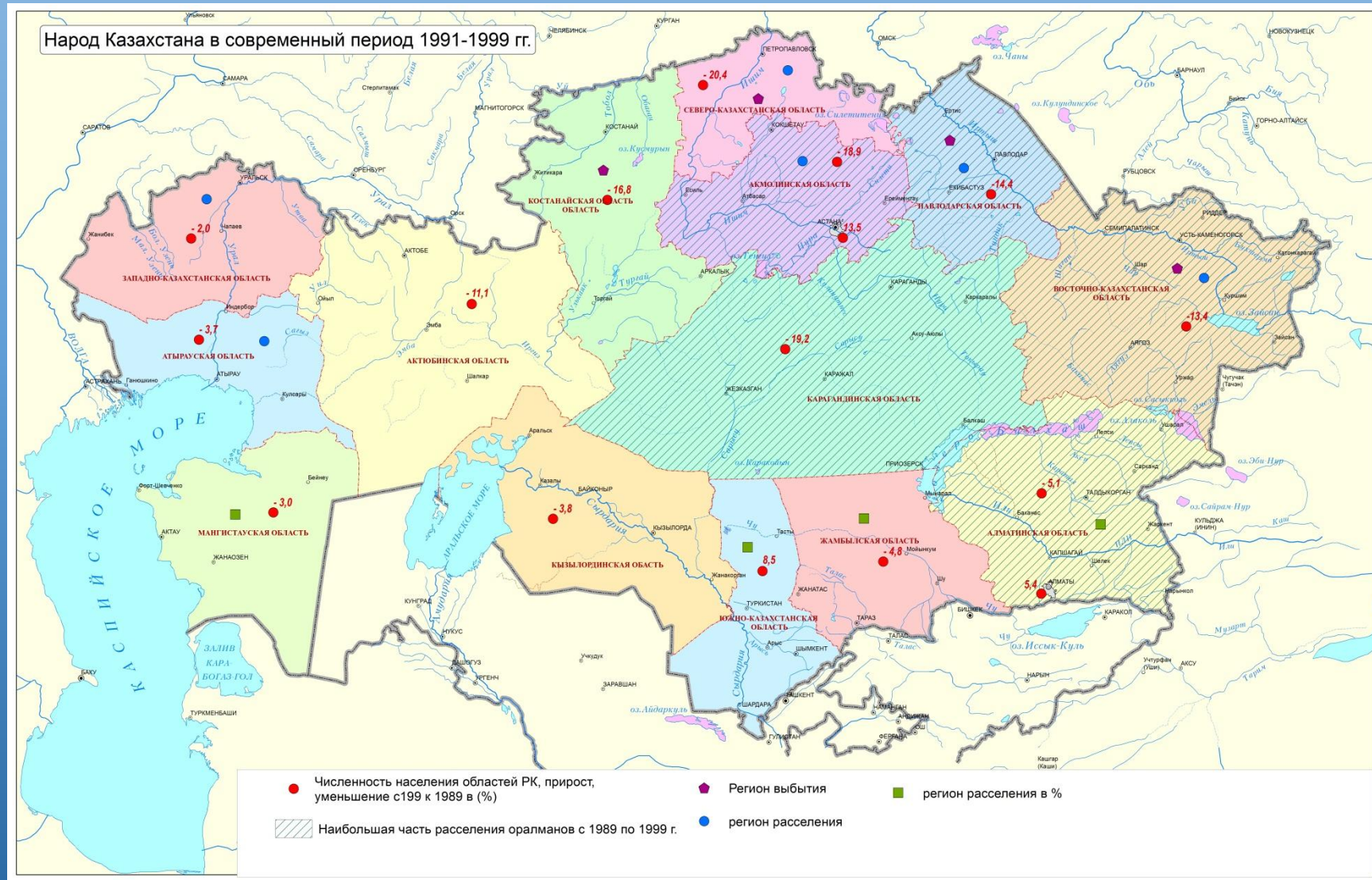
# 12. Формирование полиэтничного состава населения Казахстана в 1950-е годы XX века



# 13. Этнический состав населения Казахстана в 1960-1991 гг.



# 14. Народ Казахстана в современный период (1991-1999 гг.)



# 15. Народ Казахстана в современный период (1999-2017 гг.)





# 16. Дорожная карта мира и исторической памяти

