


# Византийская империя при Юстиниане. Культура Византии



## План 1 части урока:

1. Особенности развития Византии
2. Власть императора
3. Юстиниан и его реформы
4. Войны Юстиниана
5. Вторжение славян и арабов
6. Борьба с внешними врагами

Д\з: §6,7

Учебник История средних веков



- **Византийская империя стала самостоятельной в 395 г.**
- **Ее столица Константинополь когда-то называлась Византий, поэтому позднее это государство стали называть Византийской империей.**

• **Сами византийцы называли свое государство Ромейской (Римской) империей, а себя – ромеями.**

- Изучите на карте:
  1. Границы Византийской империи
  2. Какие территории в нее входили?
  3. Города: Константинополь, Александрия, Антиохия, Иерусалим
  4. В чем выгодное географическое положение Константинополя? (устно)



<b>ПРЕФЕКТУРА ИЛЛИРИК</b>	Диоцез Дакция: провинции: 1 - Мизия I (Верхняя); 2 - Дакция Прибрежная; 3 - Дакция Внутренняя; 4 - Дардания; 5 - Превалтангия Диоцез Македония: провинции: 6 - Эпир Новый; 7 - Эпир Старый; 8 - Македония I; 9 - Македония II; 10 - Фессалия; 11 - Ахайя (Эплада); 12 - Крит
<b>ПРЕФЕКТУРА ВОСТОК</b>	Диоцез Фракия: провинции: 13 - Мизия II (Нижняя); 14 - Скифия; 15 - Эммонг; 16 - Фракия; 17 - Родопа; 18 - Европа Диоцез Понт: провинции: 19 - Вифиния; 20 - Пафлагония; 21 - Еленопонт; 22 - Понт Полемоан; 23 - Галатия I; 24 - Галатия II; 25 - Каппадокия I; 26 - Каппадокия II; 27 - Армения I; 28 - Армения II Диоцез Азия: провинции: 29 - Геллеспонт; 30 - Азия; 31 - Острова; 32 - Лияния; 33 - Фригия I; 34 - Фригия II; 35 - Писидия; 36 - Ликаония; 37 - Памфилия; 38 - Кария Диоцез Восток: провинции: 39 - Исаурия; 40 - Кипсия I; 41 - Кипсия II; 42 - Евфратсия; 43 - Месопотамия; 44 - Осроена; 45 - Сирия; 46 - Кипр; 47 - Финикия; 48 - Финикия Ливанская; 49 - Палестина II; 50 - Аравия; 51 - Палестина I; 52 - Палестина III Диоцез Египет: провинции: 53 - Августамиска; 54 - Египет; 55 - Аркадия; 56 - Фиваида; 57 - Ливия Нижняя; 58 - Ливия Верхняя

Покажите на карте:

1. Границы Византийской империи

2. Какие территории в неё входили?

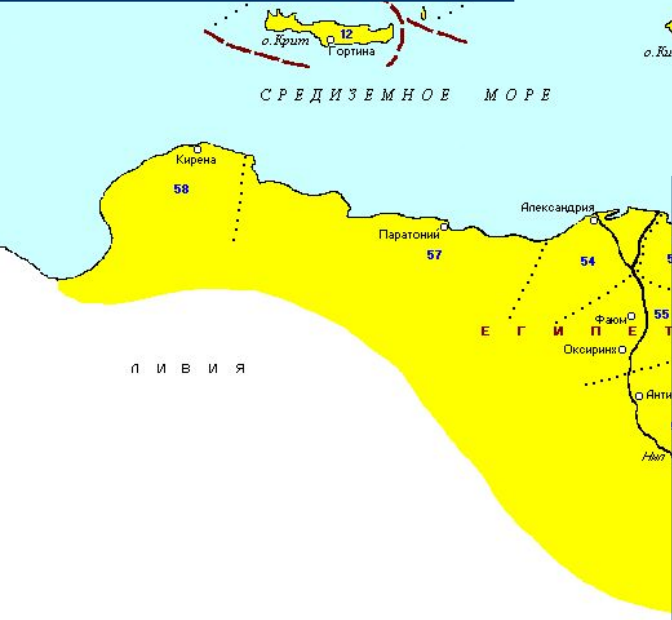
3. Города: Константинополь, Александрия, Антиохия, Иерусалим

4. В чем выгодно географическое положение

Далее



## Балканский полуостров



- ПРЕФЕКТУРА ИЛЛИРИК** Диоцез Дакция: провинции: 1 - Мизия I (Верхняя); 2 - Дакция Прибрежная  
 Диоцез Македония: провинции: 6 - Эпир Новый; 7 - Эпир Старый; 8 - Македония
- ПРЕФЕКТУРА ВОСТОК** Диоцез Фракия: провинции: 13 - Мизия II (Нижняя); 14 - Стафия; 15 - Диоцез Понт: провинции: 19 - Вифиния; 20 - Пафлагония; 21 - Еленополис; 26 - Каппадокия II; 27 - Армения I; 28 - Армения II  
 Диоцез Азия: провинции: 29 - Геллеспонт; 30 - Азия; 31 - Острова; 32 - Кария; 37 - Памфилия; 38 - Кария  
 Диоцез Восток: провинции: 39 - Исаурия; 40 - Кипрская I; 41 - Кипрская II; 47 - Финикия; 48 - Финикия Ливанская; 49 - Финикия Сирийская  
 Диоцез Египет: провинции: 53 - Августамика; 54 - Египет; 55 - Аркадия



## Часть Закавказья



ПРЕФЕКТУРА ИЛЛИРИК Диоцез Дакция: провинции  
 Диоцез Македония: провинции

ПРЕФЕКТУРА ВОСТОК Диоцез Фракия: провинции  
 Диоцез Понт: провинции

Диоцез Азия: провинции

Диоцез Восток: провинции 39 - Исаурия, 40 - Кипаксия I, 41 - Кипаксия II, 42 - Евфратисия, 43 - Месопотамия, 44 - Осроена, 45 - Сирия, 46 - Кипр,  
 47 - Финикия, 48 - Финикия Ливанская, 49 - Палестина II, 50 - Аравия, 51 - Палестина I, 52 - Палестина III

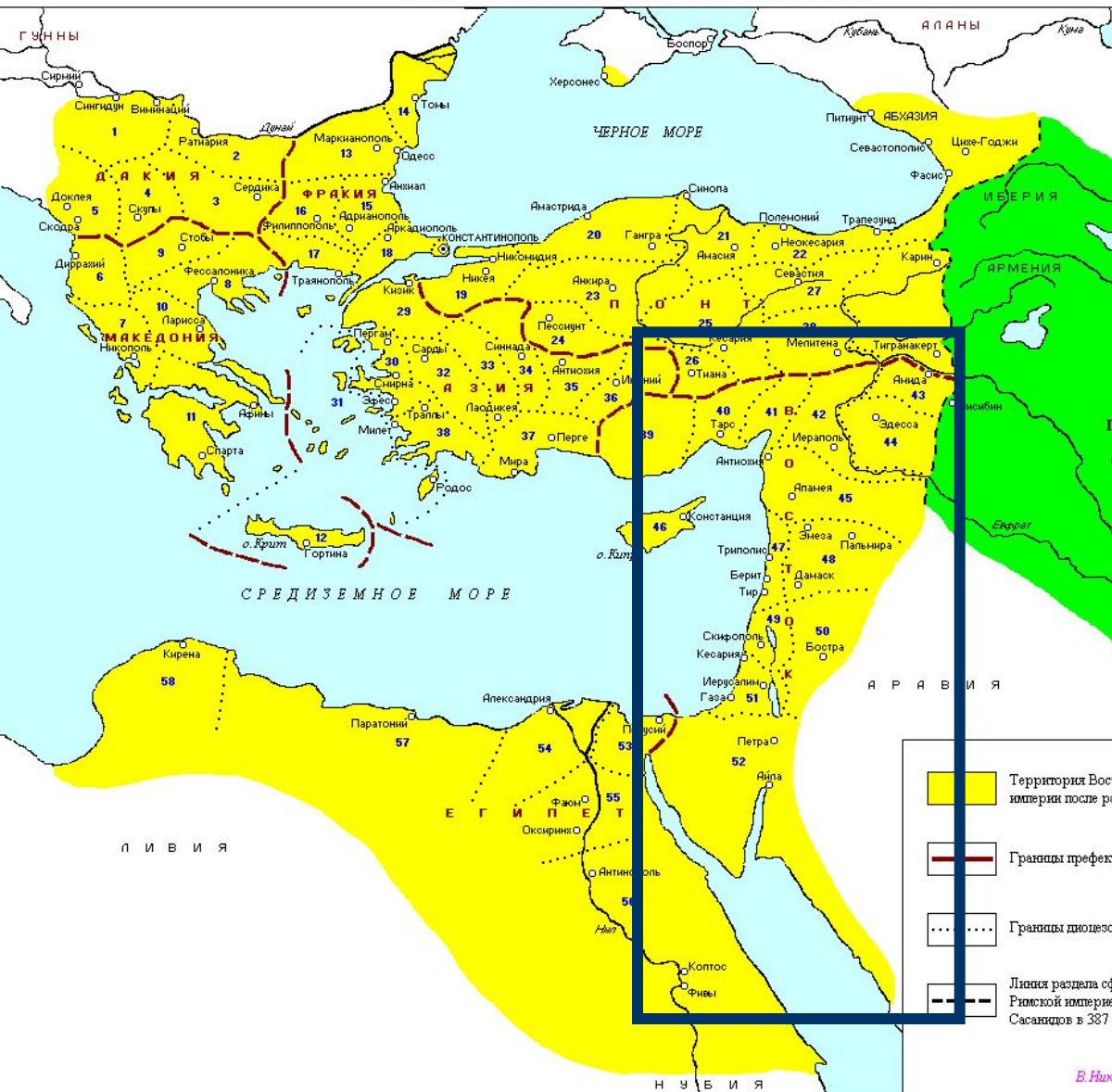
Диоцез Египет: провинции 53 - Августамиска, 54 - Египет, 55 - Аркадия, 56 - Фиваида, 57 - Ливия Нижняя, 58 - Ливия Верхняя



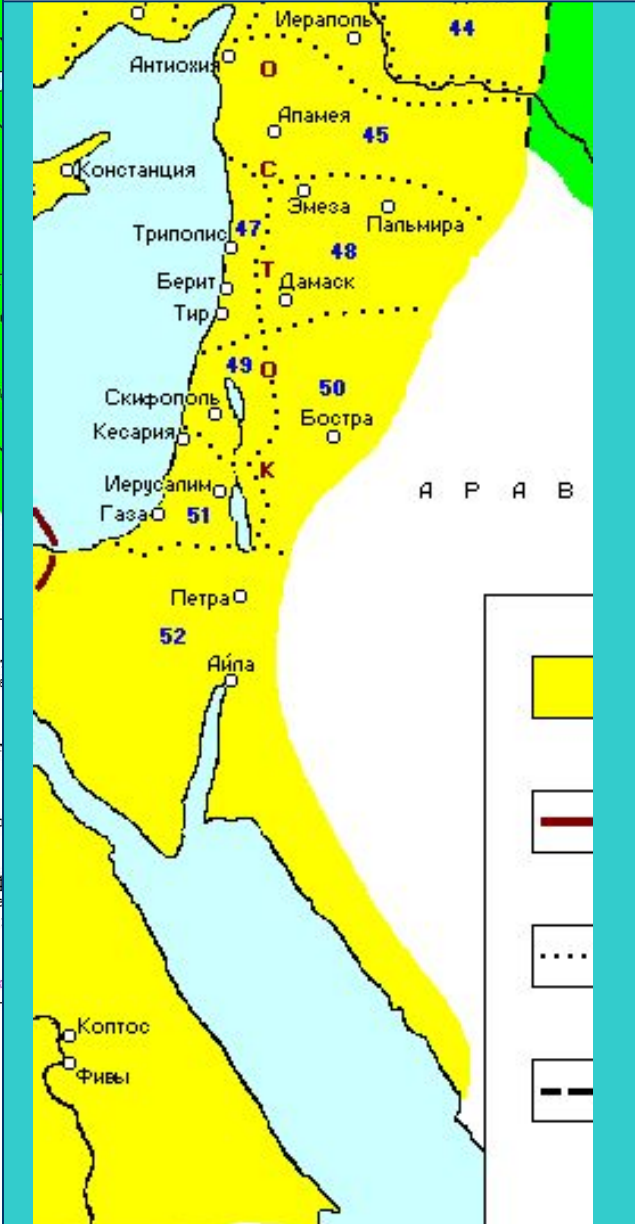
## Малая Азия



- ПРЕФЕКТУРА ИЛЛИРИК Диоцез Дакия  
Диоцез Македония
- ПРЕФЕКТУРА ВОСТОК Диоцез Фракия  
Диоцез Понтий
- Диоцез Азия:
- Диоцез Восточная
- Диоцез Египет



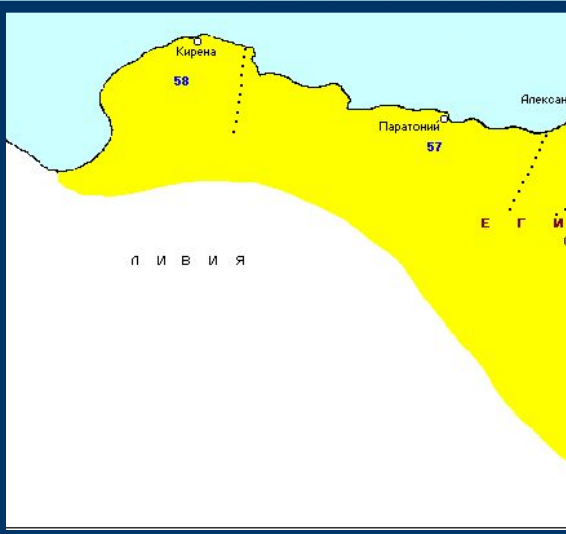
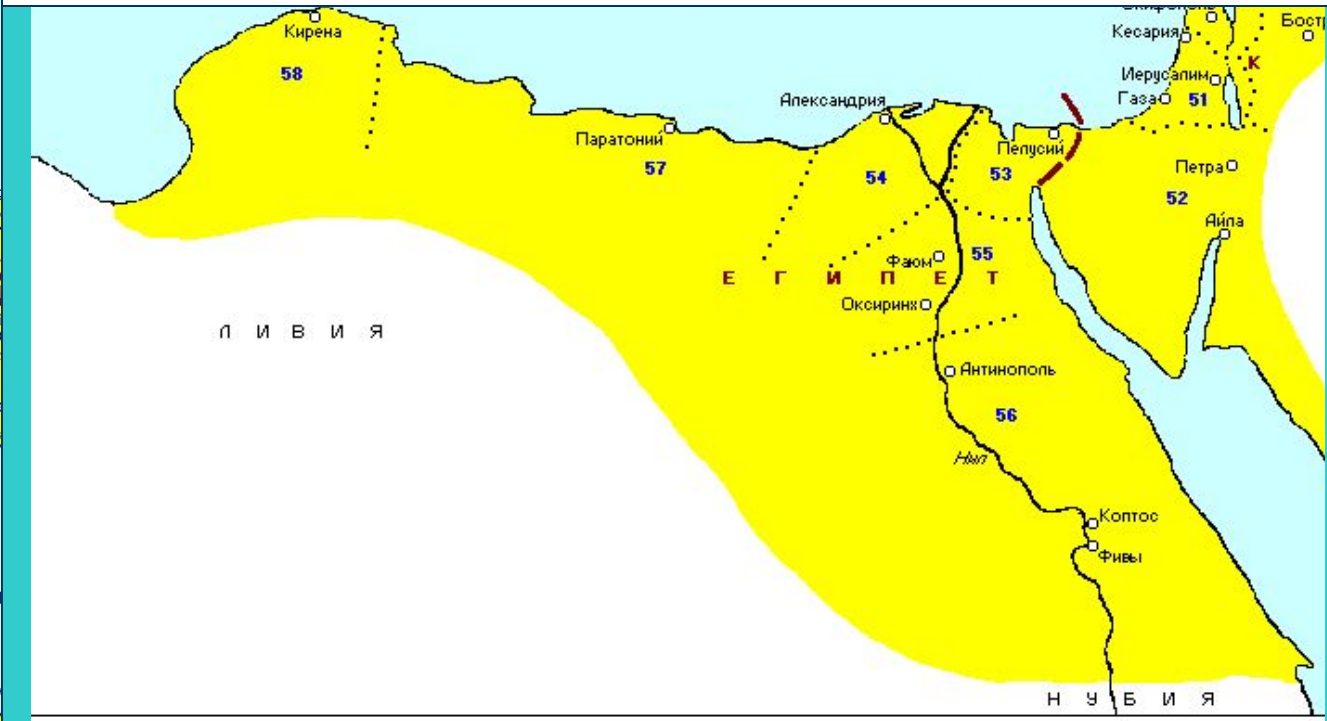
## Сирия и Палестина



- ПРЕФЕКТУРА ИЛЛИРИК** Диоцез Дакция: провинции: 1 - Мизия I (Верхняя); 2 - Дакция Прибрежная; 3 - Дакция Внутренняя; 4 - Дардания; 5 - Превалтангия  
 Диоцез Македония: провинции: 6 - Эпир Новый; 7 - Эпир Старый; 8 - Македония I; 9 - Македония II; 10 - Фессалия; 11 - Ахайя (Эплада); 12 - Крит
- ПРЕФЕКТУРА ВОСТОК** Диоцез Фракия: провинции: 13 - Мизия II (Нижняя); 14 - Скифия; 15 - Эммонг; 16 - Фракия; 17 - Родопа; 18 - Европа  
 Диоцез Понт: провинции: 19 - Вифиния; 20 - Пафлагония; 21 - Еленопонт; 22 - Понт Полемоан; 23 - Галатия I; 24 - Галатия II; 25 - Каппадокия I; 26 - Каппадокия II; 27 - Армения I; 28 - Армения II  
 Диоцез Азия: провинции: 29 - Геллеспонт; 30 - Азия; 31 - Острова; 32 - Лияния; 33 - Фригия I; 34 - Фригия II; 35 - Писидия; 36 - Ликаония; 37 - Памфилия; 38 - Кария  
 Диоцез Восток: провинции: 39 - Исаурия; 40 - Кипсия I; 41 - Кипсия II; 42 - Евфратсия; 43 - Месопотамия; 44 - Осроена; 45 - Сирия; 46 - Кипр; 47 - Финикия; 48 - Финикия Ливанская; 49 - Палестина II; 50 - Аравия; 51 - Палестина I; 52 - Палестина III  
 Диоцез Египет: провинции: 53 - Августамиска; 54 - Египет; 55 - Аркадия; 56 - Фиваида; 57 - Ливия Нижняя; 58 - Ливия Верхняя



# Египет



ПРЕФЕКТУРА ИЛЛИРИК Диоцез Дакция: провинции: 1 - Мизия I (Верхняя); 2 - Дакция Прибрежная; 3 - Дакция Внутренняя; 4 - Дакия

- империи после раздела в 395 г.
- Границы префектур
- Границы диоцезов
- Линия раздела сфер влияния между Римской империей и государством Сасанидов в 387 г.

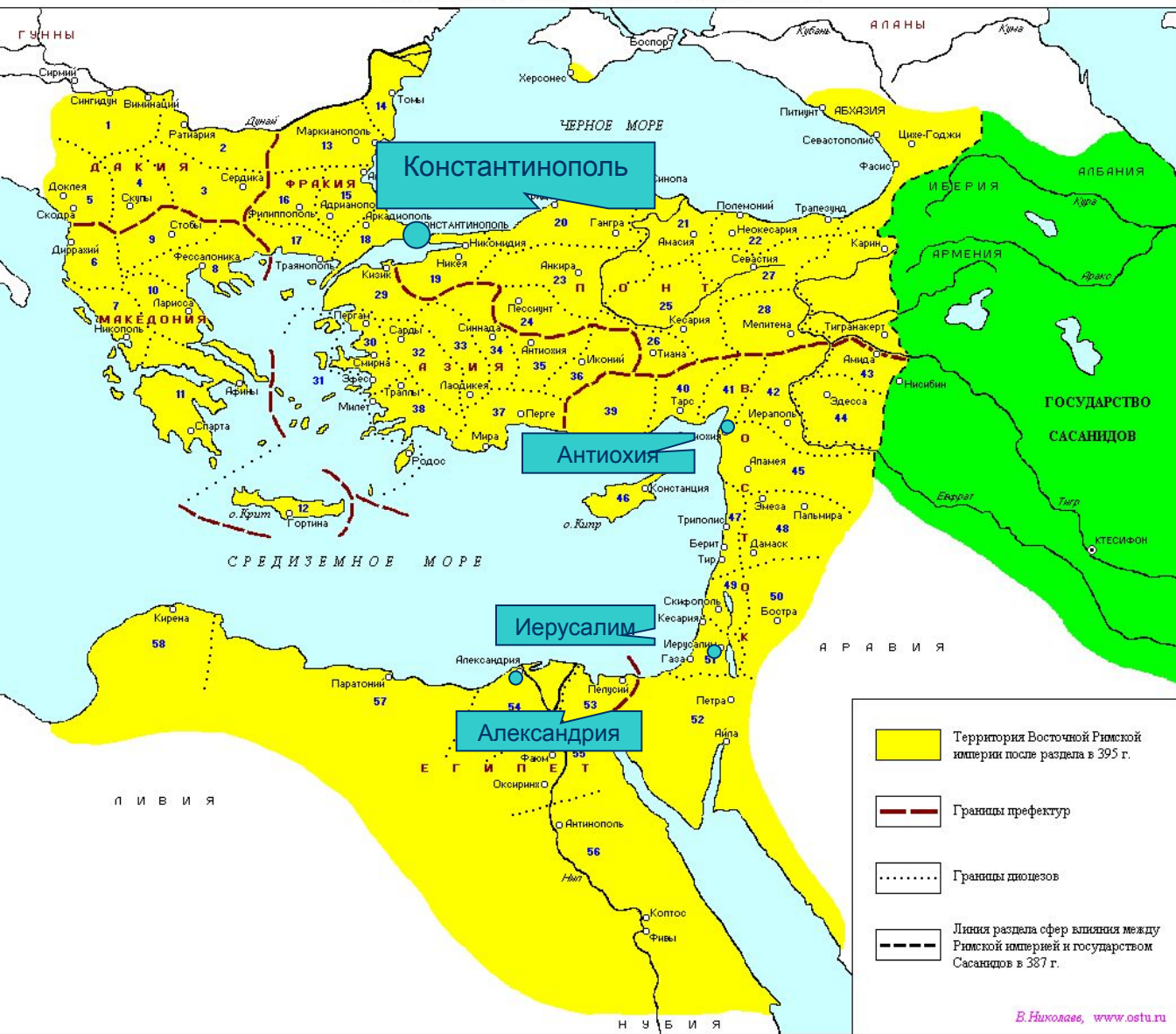
Е. Николаев, www.ostu.ru

ПРЕФЕКТУРА ИЛЛИРИК Диоцез Дакция: провинции: 1 - Мизия I (Верхняя); 2 - Дакция Прибрежная; 3 - Дакция Внутренняя; 4 - Дардания; 5 - Превалтангия  
 Диоцез Македония: провинции: 6 - Эпир Новый; 7 - Эпир Старый; 8 - Македония I; 9 - Македония II; 10 - Фессалия; 11 - Ахайя (Эплада); 12 - Крит

ПРЕФЕКТУРА ВОСТОК Диоцез Фракия: провинции: 13 - Мизия II (Нижняя); 14 - Скифия; 15 - Эммонг; 16 - Фракия; 17 - Родопа; 18 - Европа  
 Диоцез Понт: провинции: 19 - Вифиния; 20 - Пафлагония; 21 - Еленопонт; 22 - Понт Полемоан; 23 - Галатия I; 24 - Галатия II; 25 - Каппадокия I; 26 - Каппадокия II; 27 - Армения I; 28 - Армения II  
 Диоцез Азия: провинции: 29 - Геллеспонт; 30 - Азия; 31 - Острова; 32 - Лияния; 33 - Фригия I; 34 - Фригия II; 35 - Писидия; 36 - Ликаония; 37 - Памфилия; 38 - Кария  
 Диоцез Восток: провинции: 39 - Исаурия; 40 - Кипсия I; 41 - Кипсия II; 42 - Евфратия; 43 - Месопотамия; 44 - Осроена; 45 - Сирия; 46 - Кипр; 47 - Финикия; 48 - Финикия Ливанская; 49 - Палестина II; 50 - Аравия; 51 - Палестина I; 52 - Палестина III  
 Диоцез Египет: провинции: 53 - Августамиска; 54 - Египет; 55 - Аркадия; 56 - Фиваида; 57 - Ливия Нижняя; 58 - Ливия Верхняя



ВОСТОЧНАЯ РИМСКАЯ (ВИЗАНТИЙСКАЯ) ИМПЕРИЯ в нач. V в.



- Территория Восточной Римской империи после раздела в 395 г.
- Границы префектур
- Границы диоцезов
- Линия раздела сфер влияния между Римской империей и государством Сасанидов в 387 г.

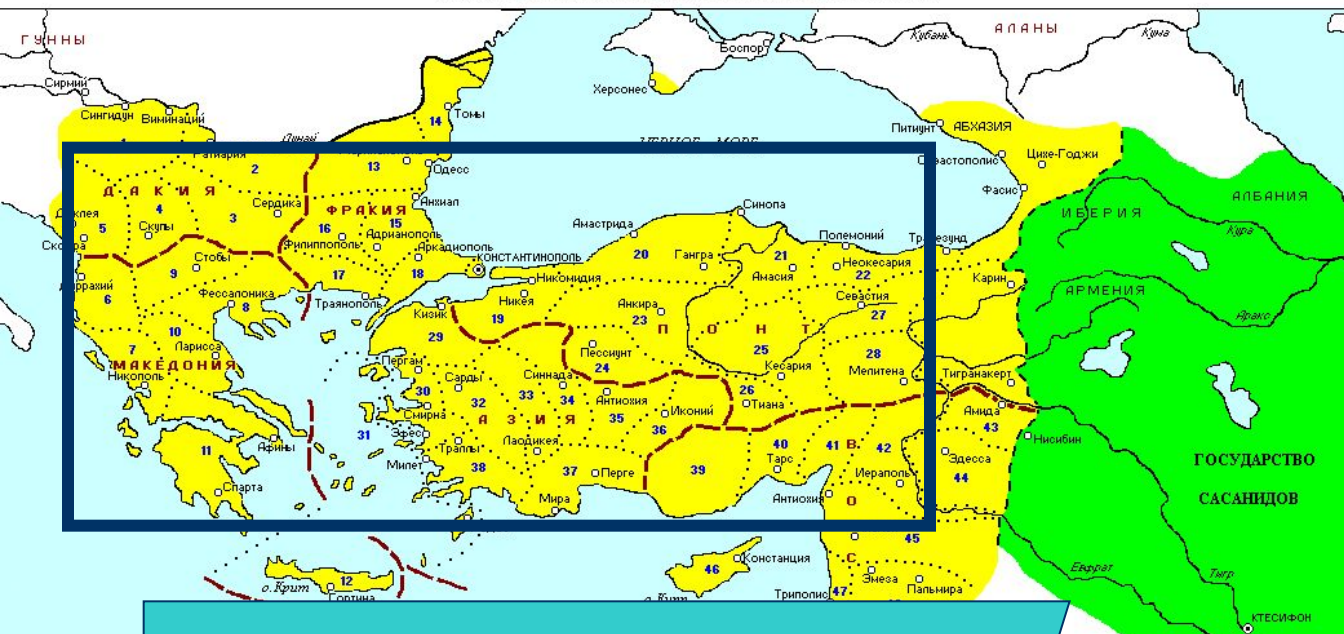
В. Николас, www.ostu.ru

**ПРЕФЕКТУРА ИЛЛИРИК** Диоцез Дакция: провинции: 1 - Мизия I (Верхняя); 2 - Дакция Прибрежная; 3 - Дакция Внутренняя; 4 - Дардания; 5 - Преваштангия  
 Диоцез Македония: провинции: 6 - Эпир Новый; 7 - Эпир Старый; 8 - Македония I; 9 - Македония II; 10 - Фессалия; 11 - Ахайя (Эплада); 12 - Крит

**ПРЕФЕКТУРА ВОСТОК** Диоцез Фракия: провинции: 13 - Мизия II (Нижняя); 14 - Скифия; 15 - Эммонг; 16 - Фракия; 17 - Родопа; 18 - Европа  
 Диоцез Понт: провинции: 19 - Вифиния; 20 - Пафлагония; 21 - Еленопонт; 22 - Понт Полемоан; 23 - Галатия I; 24 - Галатия II; 25 - Каппадокия I; 26 - Каппадокия II; 27 - Армения I; 28 - Армения II  
 Диоцез Азия: провинции: 29 - Геллеспонт; 30 - Азия; 31 - Острова; 32 - Лияния; 33 - Фригия I; 34 - Фригия II; 35 - Писидия; 36 - Ликаония; 37 - Памфилия; 38 - Кария  
 Диоцез Восток: провинции: 39 - Исаврия; 40 - Кипсия I; 41 - Кипсия II; 42 - Евфратсия; 43 - Месопотамия; 44 - Осроена; 45 - Сирия; 46 - Кипр; 47 - Финикия; 48 - Финикия Ливанская; 49 - Палестина II; 50 - Аравия; 51 - Палестина I; 52 - Палестина III  
 Диоцез Египет: провинции: 53 - Августамиска; 54 - Египет; 55 - Аркадия; 56 - Фиваида; 57 - Ливия Нижняя; 58 - Ливия Верхняя



ВОСТОЧАЯ РИМСКАЯ (ВИЗАНТИЙСКАЯ) ИМПЕРИЯ в нач. V в.



ПРЕФЕКТУРА ИД  
ПРЕФЕКТУРА ВО

47 - Финикия, 48 - Финикия Ливанская, 49 - Палестина II, 50 - Аравия, 51 - Палестина I, 52 - Палестина III  
Диоцез Египет: провинции 53 - Августамиска, 54 - Египет; 55 - Аркадия, 56 - Фиваида; 57 - Ливия Нижняя, 58 - Ливия Верхняя




# Власть императора



Провозглашение  
императора

- В Византии сохранялось единое государство с деспотической императорской властью, которая передавалась по наследству.
- Император был верховным судьей, назначал военачальников и высших чиновников.
- Крупный военачальник мог свергнуть императора и сам занять его место.


# Власть императора



- Рассмотрите картинки.
- По каким внешним признакам можно узнать императора и его жену?

# Реформы императора Юстиниана

**Строил храмы,  
монастыри,  
дороги**



**Расширял  
границы  
государства**

**Боролся с  
язычниками**

**Создал единый  
свод законов**

# Войны Юстиниана

ВОСТОЧНАЯ РИМСКАЯ ИМПЕРИЯ В ПЕРИОД ПРАВЛЕНИЯ ЮСТИНИАНА I

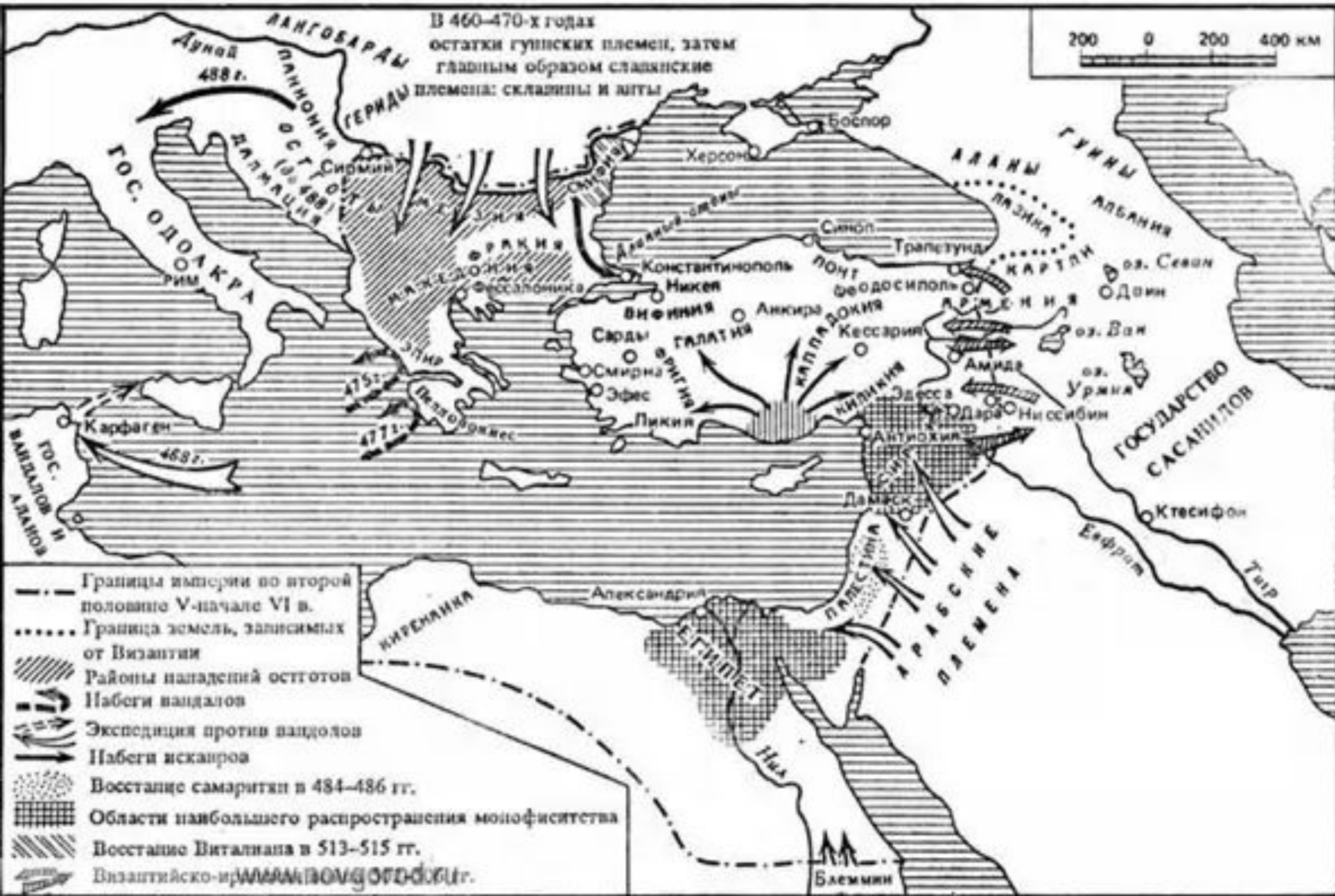


Древний мир  
[www.ancient.holm.ru](http://www.ancient.holm.ru)

- Восточная Римская империя при вступлении на трон Юстиниана I
- Территории, завоеванные Юстинианом I

- Откройте атлас на стр.... И контурную карту на стр...
- Выполните задания к контурной карте. В качестве подсказки используйте карту в атласе.

# Вторжение славян и арабов







Часть 2 урока:

# « Культура Византии »

## План 2 части:



1. Развитие образования.
2. Научные знания.
3. Архитектура.
4. Живопись.
5. Культурные связи Византии.

# Исторические условия развития культуры Византии:



Подумайте, какие исторические особенности Византии могли способствовать высокому уровню культурного развития?

Город – центр торговли, ремесла и сильной власти

Византия становится наследницей античной культуры

Влияние христианства на культурное развитие Византии

# Развитие образования.



Карта Константинополя

В VII – VIII веках греческий язык стал государственным языком. Для государства нужны были образованные люди, которые должны были составлять законы, указы, договора, поэтому государство заботилось об образовании.

# Составим таблицу


(в рабочей тетради выполнить работу, НЕ  
отсылать)



## *Научные знания в Византии*

Математика	Медицина	Химия	География	История

# Научные знания.



Лев Математик


Византия было сокровищницей учёных и творческих людей. Лев Математик изобрёл звуковую сигнализацию для передачи сообщений на расстоянии, автоматическое устройство в тронном зале.

# Научные знания.



**Создавались учебные пособия по медицине. Для обучения врачебному искусству в XI веке при больнице одного монастыря в Константинополе было создано медицинское училище ( первое в Европе)**

# Научные знания.



**Развитие ремёсел и медицины способствовало развитию ХИМИИ. Сохранились древние рецепты изготовления стекла, красок, лекарства; был изобретён « греческий огонь»- смесь из нефти и смолы.**



# Научные знания.



Византийцы накопили много знаний по географии. Они умели чертить карты и планы городов. Особенно успешно развивалась история. Основанная на документах, рассказов очевидцев, личных наблюдениях.

# Архитектура.



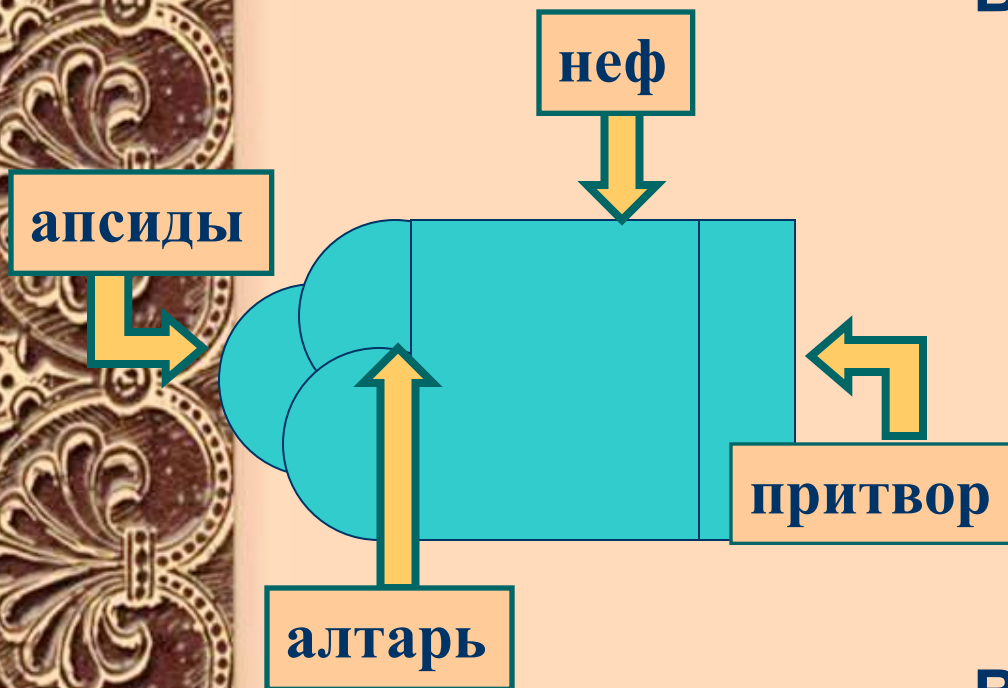
## Античный храм

Все праздники  
проходят  
снаружи, на  
площади  
=>важен  
наружный вид  
храма

## Христианский храм

- Обряд  
совершается  
внутри храма =>  
важно внутреннее  
убранство храма

# Архитектура.



В плане храма основу составлял крест, образованный основным и боковыми нефами. Центральный неф увенчан 31 метровым куполом, сделанным из легкого кирпича. Купол опирался на барабан. Внешнее убранство было оформлено белым и красным кирпичом и каменными узорами.

**Запишем термины.**



**Притвор** – помещение у западного, главного входа.

**Неф** – вытянутая основа храма, где собирались верующие для молитвы.

**Запишем термины.**



**Алтарь** – место, куда могли  
входить только духовные  
лица.

**Апсид** – полукруглая  
сводчатая ниша, которая  
выступала наружу.

# Архитектура.



Храм Святой Софии называли « чудом из чудес».

# Архитектура.



**В X-XI веке вместо вытянутого прямоугольного здания утвердился крестово-купольный храм, установленный на круглом возвышении – барабане.**



# Архитектура.



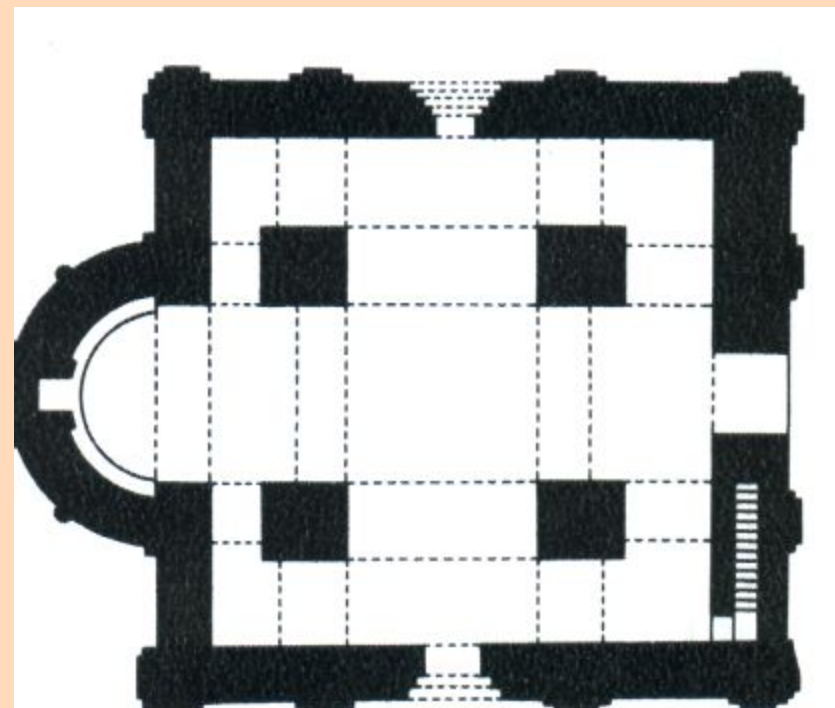
## Виды христианских храмов

Базилика – это прямоугольное в плане и вытянутое в длину здание, разделенное на три, пять и более продольных нефов, средний неф обычно шире и выше боковых

- Крестово-купольный – это чаще всего квадратные в плане здания; четыре массивных внутренних столба делят пространство на девять ячеек, обрамленных арками, и поддерживают купол, находящийся в центре. Купол символизирует небесный свод.




# План-схема крестово-купольного храма



**Церковь Сан- Витале.  
Равенна.**

# Живопись.



Мозаика.  
Христос Пантократор

В Византии для украшения стен храмов использовали мозаику – изображения из кусочков цветного непрозрачного стекла – смальты, которую укрепляли с различным наклоном в сырой штукатурке.

# Живопись.



**Икона Владимирской  
Богородицы**

**В храмах и жилищах помещали иконы – живописные изображения Бога, Богородицы, сцен из Библии на деревянных дощечках. Одна из наиболее почитаемых икон - « Владимирская Богородица » привезена на Русь из Византии.**

# Чем картина отличается от иконы?



## Картина

- Творческий образ, созданный фантазией художника
- Ей присуща индивидуальность автора, характерное цветовое решение, своеобразная манера живописи

## Икона

- Откровение Божие
- Она вне времени, символизирует инобытие нашего времени
- Авторство иконописца скрывается, так как икона – творение соборное

# Культурные связи Византии.



**Прочитайте материал на  
стр. 58 – 59 и будьте готовы ответить  
на вопросы.**

# Домашнее задание.



- Д\з: §6,7 и презентацию изучить.
- Письменно вопросы ? №2-5 стр.53,
- №1,3 стр.59.
- Работу выполнить в wordе, указав: Тему, фамилию, имя, класс, дату выполнения работы.
- Отправить по адресу: [acvarius59@mail.ru](mailto:acvarius59@mail.ru)