

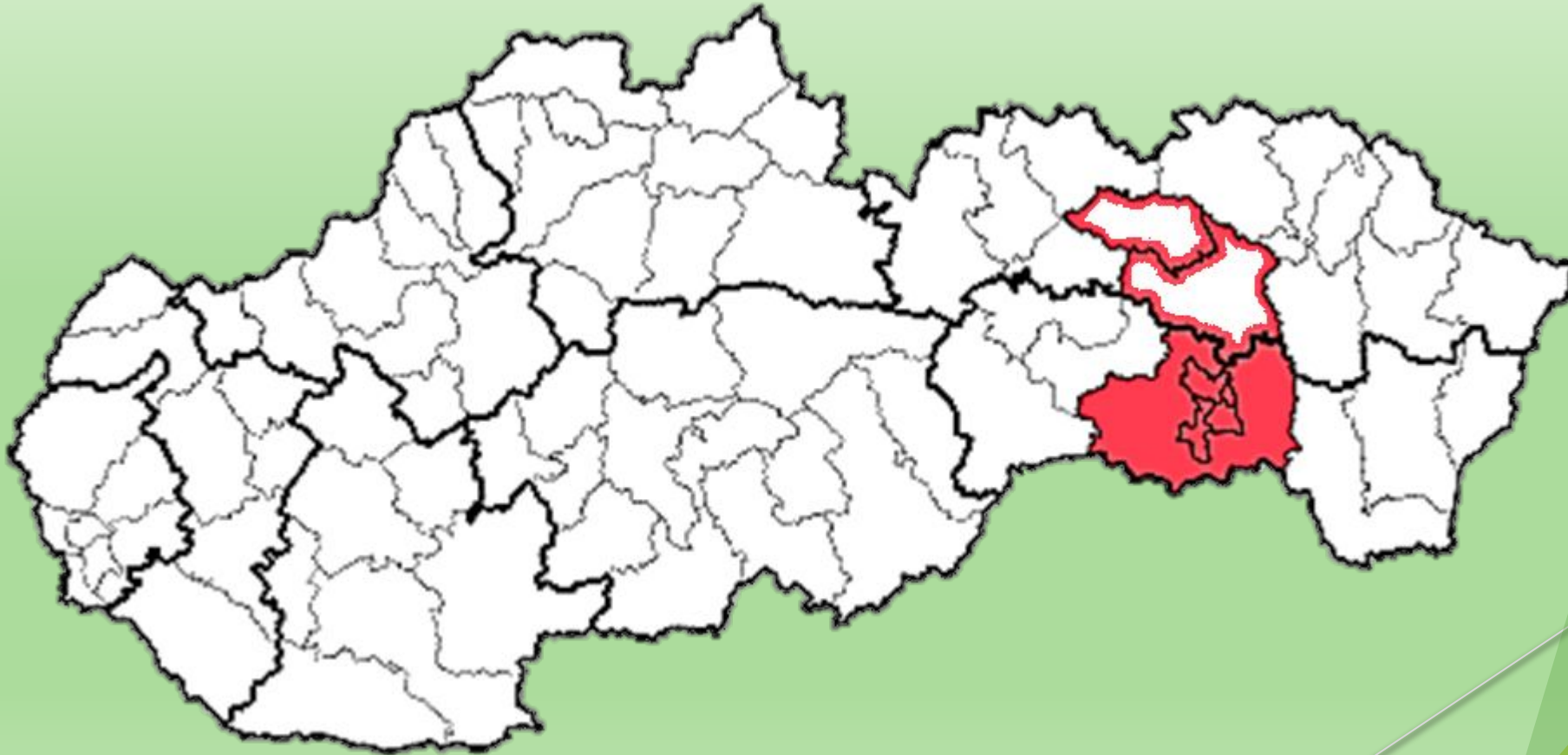
A detailed map of the Košice region in Slovakia, showing various districts and towns. The map is color-coded by district: Čierna Hora (yellow), Volovské vrchy (orange), Slánske vrchy (green), and others. Major towns like Košice, Moldava nad Bodvou, and Veľká Ida are labeled. A large green text overlay is centered on the map. In the top left corner, there is a smaller, grey-shaded map of Slovakia with a green circle indicating the location of the Košice region.

Od Hornádu po Dunajec KOŠICE S OKOLÍM

Mgr. Ľudmila Sulačeková

Poloha

- ▶ Mesto **Košice s okolím** leží na východe Slovenska v Košickej kotline



Poloha

- Košickú kotlinu obklopujú pohoria:
 - Volovské vrchy,
 - Čierna hora,
 - Slanské vrchy



Hornád

- Košickou kotlinou a mestom Košice preteká rieka Hornád



Významné obce



Košice



Košice



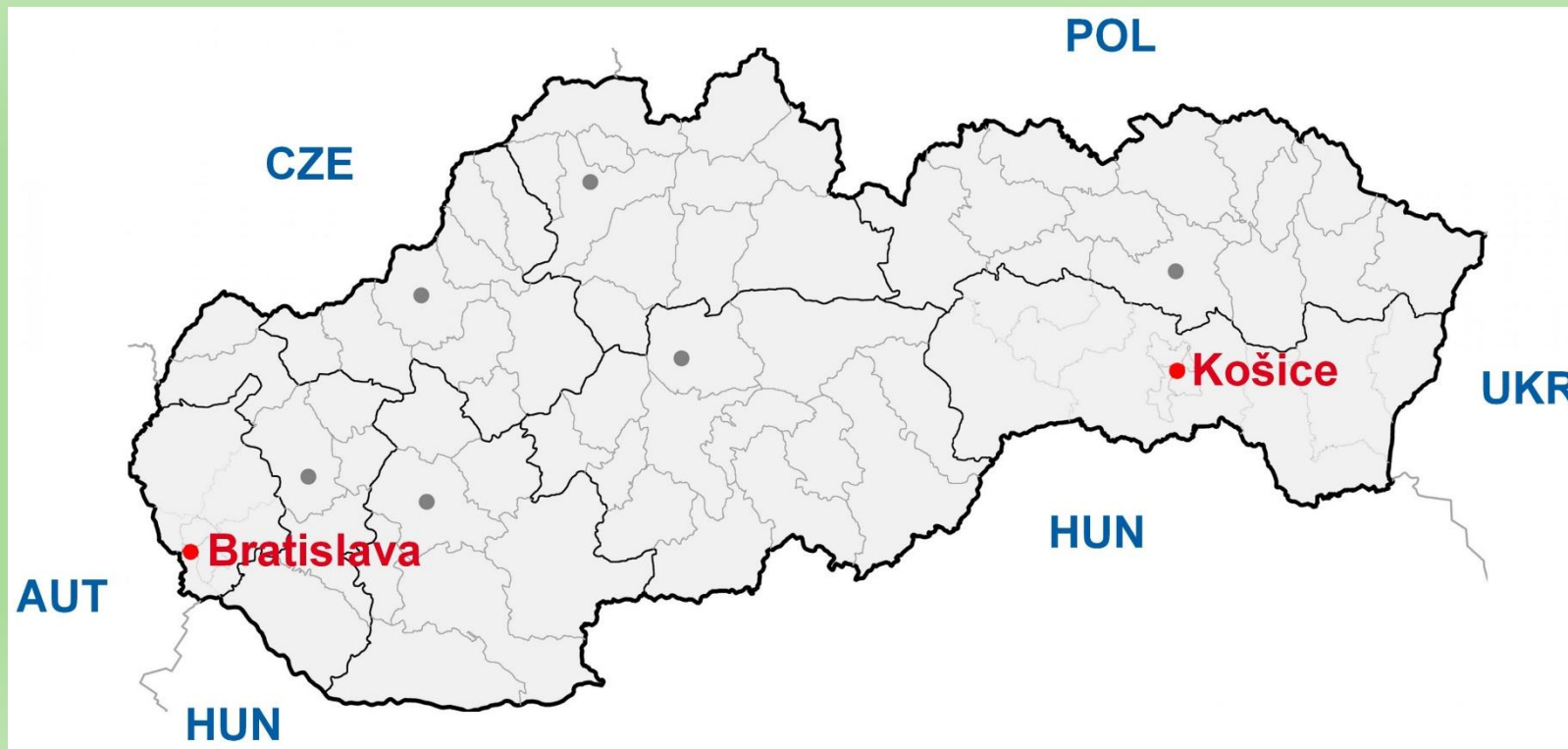
Košice

- ▶ **Košice** – krajské mesto na východe Slovenska. Sú centrom celého východného Slovenska.
- ▶ Sú druhým najväčším mestom v Slovenskej republike.



Košice

- Mesto leží vo východnej časti Slovenska v Košickom kraji, v blízkosti hraníc s Maďarskom (20 km), Ukrajinou (80 km) a Poľskom (90 km) na križovatke historických obchodných ciest. Od hlavného mesta Bratislavy je vzdialené asi 400 km.



Košice

- ▶ Rieka [Hornád](#) preteká východnou časťou mesta.

Košice

Hlavná ulica je ústredná ulica Košíc. Nachádza sa na nej väčšina najvýznamnejších košických historických pamiatok. Takmer celá Hlavná ulica je pešou zónou.



Košice

Nachádzajú sa tu tri parky, pričom v každom je umiestnená fontána. Najväčšou je takzvaná spievajúca fontána.



Dóm svätej Alžbety
katedrálly chrám



Štátne divadlo
historická budova



Kostol svätého Michala



Morový stĺp

Košice

- ▶ Košice sú významné priemyselné centrum,
- ▶ spoločnosť U. S. Steel Košice vyrába oceľ



Jasovská jaskyňa

- národná prírodná pamiatka,
- nachádza sa pri obci Jasov v okrese Košice,
- je to najstaršia sprístupnená jaskyňa na Slovensku



Herliansky gejzír

- Herliansky gejzír je vzácny studený gejzír,
- nachádza sa v obci Herľany v okrese Košice,
- ja to národná prírodná pamiatka,
- vznikol ľudskou činnosťou (vrtom hlbokým 404,5 metra),
- voda strieka do výšky 22 metrov, opakuje sa po približne 34-36 hodinách



Zopakuj si

- ▶ V akej kotline sa nachádza mesto Košice s okolím?

Košická kotlina

- ▶ Aká rieka preteká týmto územím?

Hornád

- ▶ Aké pohoria obklopujú Košickú kotlinu?

Volovské vrchy

Čierna hora

Slanské vrchy

- ▶ Ktorá veľká spoločnosť sídli v Košiciach?

U. S. Steel

- ▶ Ktorá jaskyňa sa nachádza neďaleko Košíc?

Jasovská jaskyňa

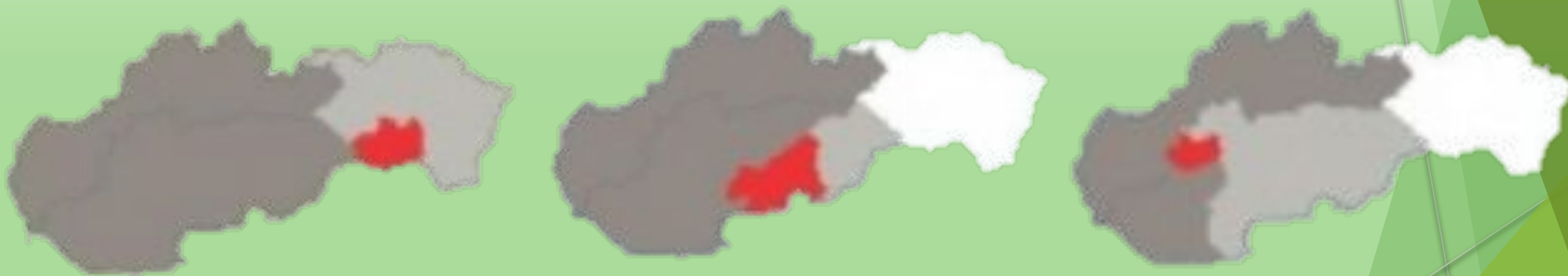
- ▶ V ktorej obci neďaleko Košíc sa nachádza gejzír?

Herľany

- ▶ Na akej ulici v Košiciach sa nachádza väčšina kultúrnych pamiatok Košíc?

Hlavná ulica

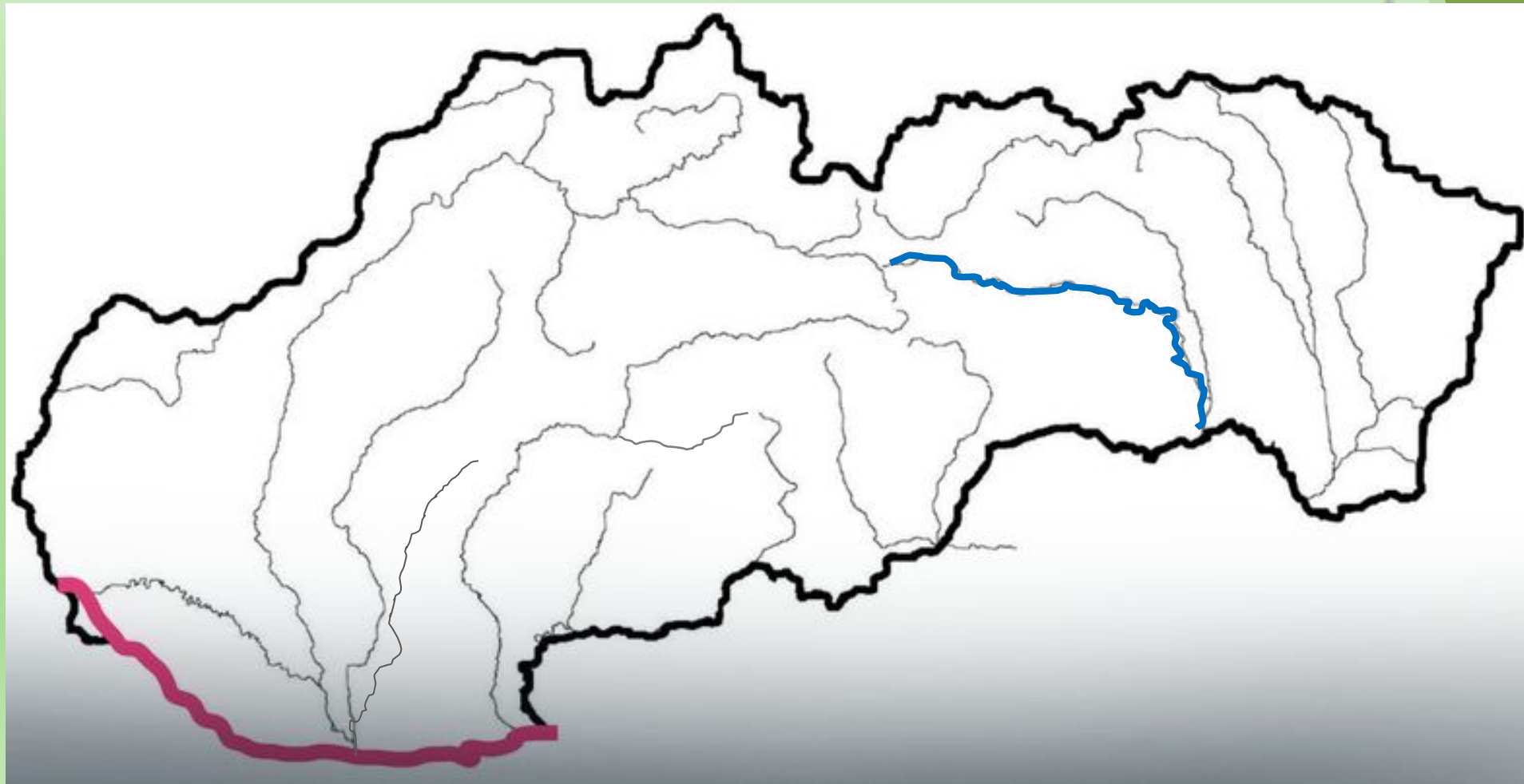
Na ktorom obrázku sú správne označené
Košice s okolím?



Označ na mape Košickú kotlinu



Označ na mape rieku Hornád



Pomenuj



Hlavná ulica
v Košiciach

Pomenuj



Dóm svätej Alžbety

Pomenuj



U. S. steel

Pomenuj



Jasovská jaskyňa

Pomenuj



Herliansky gejzír

Zdroje

- ▶ Dudášová, Mäsiar, Muchová: Vlastiveda pre štvrtákov
- ▶ sk.wikipedia.org
- ▶ obrázky: google